



SACHSEN-ANHALT

Ministerium für
Wirtschaft, Tourismus,
Landwirtschaft und Forsten

Technische Anpassungen im Antragsprogramm 2025 – Flächen und Direktzahlungen

Juliane Schlee

Referat 54

Ministerium für Wirtschaft, Tourismus, Landwirtschaft und Forsten

14.03.2025, LLG Bernburg

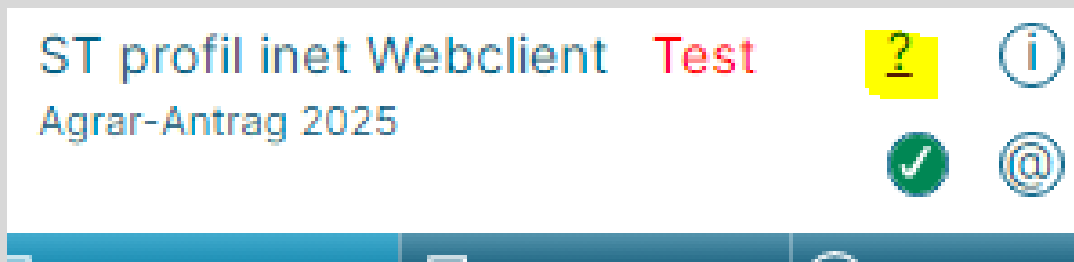


Agenda

- 1. Das Anwenderhandbuch**
- 2. neue/geänderte Kulissen**
- 3. Die Upload-Funktion**
- 4. Weitere Neuerungen/ Änderungen im NN/GIS**
- 5. Formularanpassungen**
- 6. Zukunftsmusik**

Das Anwenderhandbuch

- Vollständige Überarbeitung vorgenommen:
 - Enthält jetzt alle Informationen zur „technischen“ Antragsbearbeitung
 - Einarbeitung der Informationen aus den bisherigen Merkblättern „Ausfüllhinweise Flächen“ und „Kurzanleitung zum Programm“
 - Aufrufbar über das Fragezeichen links oben in der Menu-Leiste



neue/geänderte Kulissen ab 2025

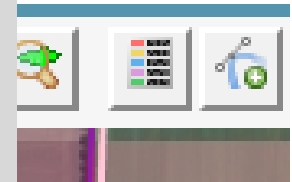


SACHSEN-ANHALT

Ministerium für
Wirtschaft, Tourismus,
Landwirtschaft und Forsten

1. ÖR6 Ausschlusskulisse

- liegt Fläche in der Kulisse ist die Beantragung der ÖR6 nicht zulässig
- künstliche Flächenteilung bei Teilbetroffenheit nicht notwendig, sanktionsfreier Abzug erfolgt beim GFA



<input checked="" type="checkbox"/>	<input type="checkbox"/> Standard <input checked="" type="checkbox"/> Alternative	ÖR6 Ausschlusskulisse
<input type="checkbox"/>	<input type="checkbox"/> Standard <input checked="" type="checkbox"/> Alternative	ÖR7

2. ÖR7

- liegt Fläche in der Kulisse ist die Beantragung der ÖR7 zulässig
- künstliche Flächenteilung bei Teilbetroffenheit nicht notwendig, sanktionsfreier Abzug erfolgt beim GFA

<input checked="" type="checkbox"/>	<input type="checkbox"/> Standard <input checked="" type="checkbox"/> Alternative	umweltsensibles Dauergrünland
-------------------------------------	--	-------------------------------

3. Umweltsensibles Dauergrünland

➔ Eingebunden in **Schnittflächen mit Kulissen**, Maptipp und Ebeneninformation



neue/geänderte Kulissen ab 2025



4. GLÖZ 7 Layer

- Jetzt 5 Einzellayer und darabrufbar
- Aktuell noch sichtbar, Layer aktuell stand 2024

<input type="checkbox"/>	<input type="checkbox"/> Standard <input checked="" type="checkbox"/> Alternative	Fruchtwechselkategorie (GLÖZ 7) - keine Selbstfolge
<input checked="" type="checkbox"/>	<input type="checkbox"/> Standard <input checked="" type="checkbox"/> Alternative	Fruchtwechselkategorie (GLÖZ 7) - Selbstfolge im 3. Jahr
<input type="checkbox"/>	<input type="checkbox"/> Standard <input checked="" type="checkbox"/> Alternative	Fruchtwechselkategorie (GLÖZ 7) - Selbstfolge
<input type="checkbox"/>	<input type="checkbox"/> Standard <input checked="" type="checkbox"/> Alternative	Fruchtwechselkategorie (GLÖZ 7) - Selbstfolge nach Zwischenfrucht/Untersaat
<input checked="" type="checkbox"/>	<input type="checkbox"/> Standard <input checked="" type="checkbox"/> Alternative	Fruchtwechselkategorie (GLÖZ 7) - Befreit

5. Geometrien vorletztes Jahr (alle)/(Betrieb)

- Enthalten jetzt Daten, da Layer aus Info-NN befüllt werden
- Sofern es in 2023 die Feststellung 301 mit einer anderen Nutzung gibt, wird jedoch nicht die festgestellte sondern der gemeldete NC ausgegeben → Fehlerbehebung ist in Arbeit

<input type="checkbox"/>	<input type="checkbox"/>	Geometrien vorletztes Jahr (alle)
<input type="checkbox"/>	<input type="checkbox"/>	Geometrien vorletztes Jahr (Betrieb)
<input type="checkbox"/>	<input type="checkbox"/>	Vorjahresgeometrien (Betrieb)
<input type="checkbox"/>	<input type="checkbox"/> Standard <input checked="" type="checkbox"/> Alternative	Vorjahresgeometrien (alle)

Die Upload-Funktion

- folgende Beschränkungen bestehen zur Anzahl an Dateien, deren Größe und Format:
 - angenommen werden dürfen .pdf, .jpeg, .jpg, .gif
 - maximale Dateigröße sind 10 MB
 - je Antrag dürfen bis maximal 10 Dateien hochgeladen werden
- steht ab 2025 in den folgenden Dokumenten zur Verfügung:
 - 1. Antrag auf JES (Junglandwirte-Einkommensstützung)**
 - Qualifikationsnachweise zur Junglandwirte-Eigenschaft

Tabelle: Qualifikationsnachweise der potentiellen Junglandwirte

Name	Vorname	Nachweise hochladen
		Dateien im Format *.pdf, *.jpg, *.jpeg, *.png hochladen.
<input type="button" value="Zeile hinzufügen"/> <input type="button" value="Zeile löschen"/>		



Die Upload-Funktion

wenn ja (auch bei Beantragung der erstmaligen Anerkennung als Junglandwirt), ist bei den möglichen Personensituationen wie folgt vorzugeben.

Sie stellen erstmals einen Antrag. Die nachfolgenden Abfragen sind, für Sie zutreffend, vollständig (außer Spalte "EU-Betriebsnummer für Junglandwirte") auszufüllen. Bei juristischen Personen ist in der Tabelle in Spalte „Änderungskennzeichen“ ein „N“ anzugeben.

Es ist/sind einer oder mehrere der ursprünglich aufgeführten Junglandwirte in einer juristischen Person ausgeschieden. Betriebsnummer für Junglandwirte dieses/dieser Junglandwirte/s ist in der entsprechenden Spalte anzugeben. In Spalte anzugeben.

Es gibt Änderungen bei einer der potentiellen Personen. Die gesamte Zeile der Tabelle für juristische Personen ist für die In Spalte „Änderungskennzeichen“ ist ein „K“ anzugeben.

a) als antragstellende natürliche Person

Die Angabe des Geburtsdatums ist in den Antragstellerstammdaten erfolgt.

Ich habe mich zum ersten Mal in einem landwirtschaftlichen Betrieb als Betriebsleiter niedergelassen am:

03.02.2025 (Datum*)

Falls vom jetzigen Betrieb abweichend:

EU-Betriebsnummer dieses landwirtschaftlichen Betriebes:

b) als Junglandwirt/e in antragstellenden juristischen Personen oder Personenvereinigungen

Tabelle: Liste der potentiellen Junglandwirte

	JL-Nam	JL-Vorname	JL-Geschlecht	JL-Geburtsdatum	JL-EU-BNR	JL-Anschrift Strasse, Nr	JL-Anschrift PLZ	JL-Anschrift Ort	JL-EU-BNR bei weiterem Betrieb	JL-EU-BNR bei weiterer Person
<input type="checkbox"/>										

Zeile hinzufügen Zeile(n) entfernen

*) Das Datum muss nachweislich vor dem Datum dieser Antragstellung liegen.

Tabelle: Qualifikationsnachweise der potentiellen Junglandwirte

	Name	Vorname	Nachweise hochladen
<input type="checkbox"/>	Mascha	Michelmann	Dateien im Format *.pdf, *.jpg, *.jpeg, *.png

Hochgeladene Dateien

Datei hochladen

Übernehmen Abbrechen

Öffnen

« Abteilung5 » Referat54 » Flächen » Anträge » 2025 » inet » Testung

Organisieren Neuer Ordner

Name	Änderungsdatum	Typ	Größe
deg	04.03.2025 15:15	Dateiordner	
158905500030_Saatbelege Hanf	14.02.2025 10:04	Adobe Acrobat-D...	480 KB
Muster_Pachtvertrag	13.01.2025 15:22	Adobe Acrobat-D...	110 KB
Qualifikationsnachweis_JLW	25.02.2025 12:46	Adobe Acrobat-D...	507 KB

Dateiname: Qualifikationsnachweis_JLW

Vom Handy hochladen Öffnen Abbrechen

Hochgeladene Dateien

Qualifikationsnachweis_JLW.pdf

Datei hochladen

Übernehmen Abbrechen

	Name	Vorname	Nachweise hochladen
<input type="checkbox"/>	Mascha	Michelmann	1 Datei

Zeile hinzufügen Zeile(n) entfernen



Die Upload-Funktion

2. Antrag Feldblockbildung

➤ Nachweis über Verfügungsberechtigung

Ich reiche zusätzlich folgende Anlagen beim ALFF bis zum 15.5. des Antragsjahres ein:

- Pacht und / oder Kaufverträge (zum Nachweis der Verfügungsberechtigung),

Antrag auf

- **Bildung eines neuen Feldblockes oder**
 - **Erweiterung eines bestehenden Feldblockes (um > 1.000 m²)**
- im landwirtschaftlichen Referenzflächenkataster des Landes Sachsen-Anhalt (Feldblockkataster) gemäß § 5 GAP-InVeKoS-Verordnung**

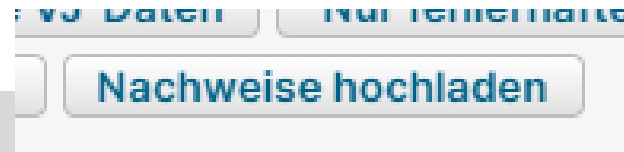
Hinweis: Dieser Antrag ist auszufüllen, wenn vorgesehen ist, eine landwirtschaftliche Tätigkeit auf Flächen aufzunehmen, die bisher nicht im landwirtschaftlichen Feldblockkataster erfasst waren und künftig im Rahmen einer Agrarantragstellung berücksichtigt werden sollen. Voraussetzungen für eine Antragstellung sind:

- die Erstellung einer Vorschlagsgeometrie im ST profil inet-Webclient,
- der Nachweis der Verfügungsberechtigung für diese Flächen **spätestens bis zum 15.05. des Antragsjahres** beim zuständigen ALFF und
- die Bestätigung des Landkreises bzw. der kreisfreie Stadt auf diesem Antragsformular, dass andere Rechtsvorschriften einer Feldblockneubildung / -erweiterung nicht entgegenstehen.

Für jede Einzelfläche ist ein separater Antrag erforderlich.

Bitte lesen Sie auch das Merkblatt zum Antrag auf Bildung eines neuen Feldblockes oder auf wesentliche Erweiterung eines bestehenden Feldblockes durch.

Die Upload-Funktion



3. Tabelle Nutzungsnachweis

- Button „Nachweise hochladen“ öffnet das Upload-Formular
- Saatgutetiketten bei Hanf als Hauptfrucht
- Saatgutetiketten für ÖR1a mit 88AKTI, ÖR1b und ÖR1c
- Nachweis DIN-Spec bei AgriPV

Nachweise hochladen		
Hanf-Saatgutetikette(n)	NC: 701, 866	Datei(en) hochladen
ÖR1a-Saatgutetikett/en für aktive Begrünung	NC: 88; Bindung: 88AKTI	Datei(en) hochladen
ÖR1b-Saatgutetikett/en für einjährige Blütmischung	NC: 89, 90; Sorte: Kategorie 1	Datei(en) hochladen
ÖR1b-Saatgutetikett/en für mehrjährige Blütmischung	NC: 89, 90; Sorte: Kategorie 2	Datei(en) hochladen
ÖR1c-Saatgutetikett/en für einjährige Blütmischung	NC: 91, 92; Sorte: Kategorie 1	Datei(en) hochladen
ÖR1c-Saatgutetikett/en für mehrjährige Blütmischung	NC: 91, 92; Sorte: Kategorie 2	Datei(en) hochladen
Nachweis DIN-SPEC bei Agri-PV	Bindung: AGRIPV	Datei(en) hochladen

Die Upload-Funktion

4. Anlage zusätzliche Flächenangaben

- Saatgutetiketten bei Hanf als Zwischenfrucht bis zum 1.9

Tabelle: Übersicht zu den hochgeladenen Nachweisen

<input type="checkbox"/>	Hanf-Saatgutetiketten

Zeile hinzufügen Zeile(n) entfernen

5. Antrag auf Umwandlung von DGL mit Ersatz

- Erklärungen/Bestätigungen des Eigentümers/ Anleger der Ersatzfläche

Weitere Änderungen im NN/GIS



- **Neue Bindungen ab 2025:**

1. ÖR1a: 88AKTI und 88SELB

➔ ohne Angabe der Bindung Einreichung des NN nicht möglich

Nutzung LE-Typ NAF-Grund	Aktivierung DZ	ÖR-Code	Ansaat-, Anpflanzjahr	Art/Sorte	Parzellen- nummer Vorjahr	Bindungen
6	7	8	9	10	11	12
88 - ÖR 1a ohne P	1 - förderfähig, mit E	1a - Nichtproduktiv				

Die Angabe einer Nutzung mit dem NC 88 erfordert die Angabe hinsichtlich der Art der Begründung mit der zutreffenden Bindung.

2. 69 Paludikulturen

3. MM-Maismischkulturen

➔ Sofern die Mischkultur Mais enthält, ist nicht der NC 917 sondern der NC 171 mit der Bindung MM zu erfassen, entsprechender Hinweis wird im NN dazu ausgegeben

Nutzung LE-Typ NAF-Grund	Aktivierung DZ	ÖR-Code	Ansaat-, Anpflanzjahr	Art/Sorte	Parzellen- nummer Vorjahr	Bindungen
6	7	8	9	10	11	12
917 - Mischkultur	1 - förderfähig, mit E				38	

Wenn in der Mischkultur Mais enthalten ist, ist nicht der NC 917 sondern der NC 171 anzugeben. Zusätzlich ist die Bindung MM (Maismischkultur) zu erfassen.

Weitere Änderungen im NN/GIS

• ÖR-Kondi-Rechner:

- GLÖZ 8 wurde entfernt
- ÖR1 a-c festgestellte Anteilswerte entfernt/ ÖR4 festgestellter Wert hinzugefügt
- ÖR2 Anpassungen bzgl. Darstellung der gemeldeten und festgestellten Gruppen, 40% beetweiser Anbau mind. 5 Kulturen noch nicht berücksichtigt, Aktivierung DZ=2 wird aktuell nicht berücksichtigt



• GIS-Detailbereich / Auswahlfenster nach Erfassung neuer GP:

- GLÖZ 8 Label weiterhin vorhanden, jedoch nicht editierbar → Löschung nicht möglich da GIS-Bereich noch ohne Jahresscheibenabhängigkeit

• Nutzungsnachweis:

- Ohne Erfassung des **Ansaatjahres** Einreichung des NN nicht möglich

452 - Mähweiden	1 - förderfähig, mit EK(S - Kennarten in D		14	
-----------------	--	--	----	--

• Bei einer Grünlandnutzung (Acker- oder Dauergrünland) muss das Ansaatjahr angegeben werden.

- Plausi noch nicht aktuell

			0,5241	0,5241	451 - Wiesen	1d
			0,4392		452 - Mähweiden	1d

• Der Maximal-Anteil der ÖR1d-Fläche an der Gesamtparzelle wurde überschritten.

Formularanpassungen



SACHSEN-ANHALT

Ministerium für
Wirtschaft, Tourismus,
Landwirtschaft und Forsten

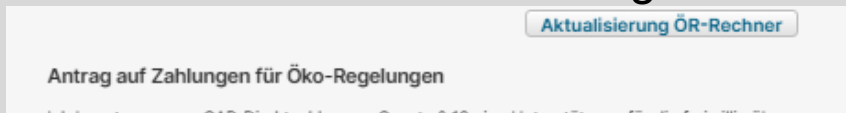
1. Information zu Flächen in anderen Bundesländern:

- Button „Flächen an ZID exportieren“ entfernt, jetzt im NN



2. Anträge ÖKO-Regelungen

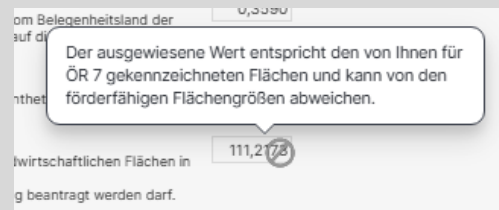
- Neuer Button „Aktualisierung ÖR-Rechner“



Damit ist die Aktualisierung der gemeldeten Flächenwerte innerhalb des Antrages möglich,

Button ist jedoch noch fehlerhaft, es erfolgt **nicht die Aktualisierung sondern das Öffnen** des ÖR-Kondi-Rechners

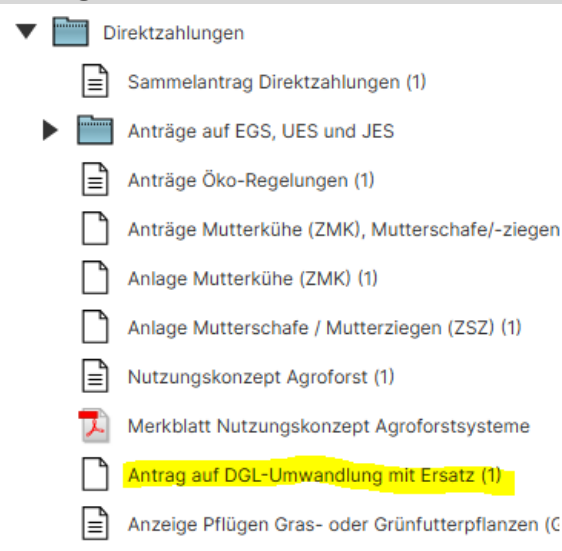
- MapTipp ÖR7



Formularanpassungen



- 4. DGL-Umwandlungsanträge, das neue View-Formular:
 - 3 separate Anträge: Umwandlung mit Ersatz
 - Umwandlung mit Ersatz (Pflügen)
 - Umwandlung ohne Ersatz (n15DGL)
 - **Umwandlung mit Ersatz** wird im laufenden Antragsverfahren freigeschaltet **(ist noch nicht da)**



Folgende Anträge sind bei den einzelnen DGL-Typen beantragbar:

	altDGL (vor dem 01.01.2015 entstanden)	n15DGL (ab dem 01.01.2015 entstanden)	senDGL (vor dem 01.01.2015 entstanden und Lage in Natura2000)
Umwandlung mit Ersatz	Ja	Nein	Nein
Pflügen	Ja	Ja	Nein
Umwandlung ohne Ersatz	Nein	Ja	Nein

- Die anderen beiden kommen erst nach dem Antragsverfahren

Formularanpassungen



SACHSEN-ANHALT

Ministerium für
Wirtschaft, Tourismus,
Landwirtschaft und Forsten

Antrag auf Genehmigung der Umwandlung und Neuanlage von Dauergrünland (DGL) auf einer anderen Fläche in derselben Hektarzahl

Hinweis: Dieser Antrag ist dann auszufüllen, wenn eine Umwandlung geplant ist. Eine Umwandlung ist gemäß § 5 Abs. 1 GAPKondG grundsätzlich nur auf Genehmigung und bei gleichzeitiger Neuanlage von DGL möglich. Ausnahmen bei der Pflicht zur Neuanlage sind nur im Fall der Umwandlung in eine nicht-landwirtschaftliche Fläche, der Umwandlung von Altmaßnahmen aus der 2. Säule oder ab 2015 neu entstandenem DGL, Pflegeumbruch bei Öko-Betrieben vorgesehen. Für diese Vorgänge stehen gesonderte Anträge zur Verfügung.

Vor der Beantragung einer Umwandlung beim zuständigen Amt für Landwirtschaft, Flurneuordnung und Forsten (ALFF) ist durch den Landkreis bzw. die kreisfreie Stadt bestätigen zu lassen, dass andere Rechtsvorschriften einer Umwandlung nicht entgegenstehen. Für Flächen zur Neuanlage von DGL sind Zustimmungs- bzw. Bereitschaftserklärungen (Pächter, Eigentümer, Betrieb) bei der Antragstellung einzureichen.

Die Geometrien der umzuwandelnden Parzellen und der Flächen, die als Neuanlage vorgesehen sind, sind in digitaler Form beim zuständigen ALFF einzureichen.

Bitte lesen Sie auch das "Merkblatt zu den Anträgen auf Genehmigung der Umwandlung oder des Pflegeumbruches von Dauergrünland (DGL)".

Hiermit beantrage ich **eine Umwandlung** von DGL für folgende Fläche/n:

PEB-Dok.Nr. 2016

<input type="checkbox"/>	Gesamtparzellen-Nr.	Feldblock	Flächengröße	Teilumwandlung	Eigentum oder Pacht	Stellungnahme Landkreis



Formularanpassungen



- Zur Auswahl der Umwandlungsfläche Button „Zeile hinzufügen“ betätigen und im Auswahlfenster die vorgesehene GP auswählen
- Alle DGL-GP aus dem NN werden in der Auswahlliste aufgelistet
- Ausgewählte GP über Button „Hinzufügen“ bestätigen

Dauergrund (DGL) :

Hiermit beantrage ich eine Umwandlung von DGL für folgende Fläche/n:

PEB-Dok.Nr. 2016

<input type="checkbox"/>	Gesamtparzellen-Nr.	Feldblock	Flächengröße	Teilumwandlung	Eigentum oder Pacht	Stellungnahme Landkreis
<div style="border: 2px solid #0070C0; padding: 10px; width: fit-content; margin: 0 auto;"><h3>Gesamtparzelle hinzufügen ✕</h3><div style="display: flex; align-items: center; margin-top: 10px;"><div style="border: 1px solid #ccc; padding: 5px; width: 150px;"><div style="background-color: #f0f0f0; padding: 2px;">1</div><div style="background-color: #e0f0ff; padding: 2px;">1</div><div style="background-color: #f0f0f0; padding: 2px;">10</div><div style="background-color: #f0f0f0; padding: 2px;">14</div><div style="background-color: #f0f0f0; padding: 2px;">15</div><div style="background-color: #f0f0f0; padding: 2px;">25</div><div style="background-color: #f0f0f0; padding: 2px;">26</div><div style="background-color: #f0f0f0; padding: 2px;">28</div><div style="background-color: #f0f0f0; padding: 2px;">29</div><div style="background-color: #f0f0f0; padding: 2px;">30</div><div style="background-color: #f0f0f0; padding: 2px;">36</div></div><div style="margin-left: 10px;"><div style="background-color: #0070C0; color: white; padding: 5px 10px; border-radius: 5px;">Hinzufügen</div></div></div></div>						

Zeile hinzufügen

Zeile entfernen

Formularanpassungen



SACHSEN-ANHALT

Ministerium für
Wirtschaft, Tourismus,
Landwirtschaft und Forsten

- Übernahme der Umwandlungs-GP und der dazugehörigen View

Hiermit beantrage ich eine **Umwandlung** von DGL für folgende Fläche/n: PEB-Dok.Nr. 2016

<input type="checkbox"/>	Gesamtparzellen-Nr.	Feldblock	Flächengröße	Tellumwandlung	Eigentum oder Pacht	Stellungnahme Landkreis
<input type="checkbox"/>	1	DESTLI0500580090	0,5241 ha			

Angaben zur Ersatzfläche:

<input type="checkbox"/>	Gesamtparzellen-Nr.	Feldblock	Flächengröße	Telleneuanlage	Eigentum oder Pacht	BNRZD (sofern Neuanlage in anderem Betrieb erfolgt)
--------------------------	---------------------	-----------	--------------	----------------	---------------------	---

Flächensumme insgesamt ha

Ich reiche folgende weitere Anlagen beim ALFF ein:

- Zustimmung des Eigentümers für die Neuanlage von DGL im Falle von Pachtflächen
- Bereitschaftserklärung des anderen Betriebes für die Neuanlage von DGL
- Erklärung des(r) Eigentümer(s), dass Verpflichtung bei der Neuanlage von DGL im Falle von Besitz- oder Eigentumswechsel Gültigkeit behält
- Parzelligeometrie des betrieblichen Schrages (für Umwandlung) in digitaler Form (siehe Merkblatt)
- Parzelligeometrie des(r) betrieblichen Schläge(s) (für Neuanlage) in digitaler Form (auch im Falle der Neuanlage in einem anderen Betrieb) (siehe Merkblatt)
- Mir ist bekannt, dass die Umwandlung von Dauergrünlandfläche/n erst nach Erteilung der Genehmigung erfolgen darf.**

Stellungnahme Landkreis/kreisfreie Stadt: PEB-Dok. Nr. 2018

- Der Umwandlung stehen keine anderen Rechtsvorschriften entgegen.
- Der Umwandlung stehen andere Rechtsvorschriften entgegen.

Begründung:

Datum: Bestätigung durch:

Formularanpassungen



SACHSEN-ANHALT

Ministerium für
Wirtschaft, Tourismus,
Landwirtschaft und Forsten

- Ersatzfläche hinzufügen über Button „Zeile hinzufügen“, auch hier öffnet sich ein Auswahlfeld
- Zwei Möglichkeiten:
 1. „Manuelles Hinzufügen“ sofern Ersatzfläche durch einen anderen Betrieb angelegt wird
 2. Auswahl einer Umwandlungsfläche aus eigenem NN → alle nicht DGL-NC stehen hier zur Auswahl

Angaben zur Ersatzfläche:

Gesamtparzellen-Nr.	Feldblock	Flächengröße	Teilneuanlage in (ha)
---------------------	-----------	--------------	-----------------------

Zeile hinzufügen Zeile entfernen

Flächensumme insgesamt ha

Ich reiche folgende weitere Anlagen beim ALFF ein:

Zustimmung des Eigentümers für die Neuanlage von DGL im Falle von Rechtsflächen

Gesamtparzelle hinzufügen

Manuelles Hinzufügen

Hinzufügen

- Manuelles Hinzufügen
- 11
- 12
- 13
- 16
- 17
- 19
- 2
- 20
- 21

Formularanpassungen



SACHSEN-ANHALT

Ministerium für
Wirtschaft, Tourismus,
Landwirtschaft und Forsten

- Ersatzfläche wurde hinzugefügt

Angaben zur Ersatzfläche:

<input type="checkbox"/>	Gesamtparzellen-Nr.	Feldblock	Flächengröße	Teilneuanlage	Eigentum oder Pacht	BNRZD (sofern Neuanlage in anderem Betrieb erfolgt)
<input type="checkbox"/>	16	DESTLI2000580149	0,2754 ha			

Zeile hinzufügen Zeile entfernen

Flächensumme insgesamt 0,2754 ha

Ich reiche folgende weitere Anlagen beim ALFF ein:

- Teil der Angaben wurden wie bei der Umwandlungsfläche bereits vorgetragen, andere müssen manuell bearbeitet werden
- Alle vorgetragenen Felder lassen sich nicht bearbeiten
- Ausnahme bei Auswahl „manuelles Hinzufügen“, hier sind alle Spalten eigenständig zu erfassen
- Flächensumme für Überblick ob Mindestersatzflächengröße vorliegt



Formularanpassungen

Antrag auf Genehmigung der Umwandlung und Neuanlage von Dauergrünland (DGL) auf einer anderen Fläche in derselben Hektarzahl

Hinweis: Dieser Antrag ist dann auszufüllen, wenn eine Umwandlung geplant ist. Eine Umwandlung ist gemäß § 5 Abs. 1 GAPKond grundsätzlich nur auf Genehmigung und bei gleichzeitiger Neuanlage von DGL möglich. Ausnahmen bei der Pflicht zur Neuanlage sind nur im Fall der Umwandlung in eine nicht-landwirtschaftliche Fläche, der Umwandlung von Altmaßnahmen aus der 2. Säule oder ab 2015 neu entstandenem DGL, Pflegeumbbruch bei Öko-Betrieben vorgesehen. Für diese Vorgänge stehen gesonderte Anträge zur Verfügung.

Vor der Beantragung einer Umwandlung beim zuständigen Amt für Landwirtschaft, Flurneuordnung und Forsten (ALFF) ist durch den Landkreis bzw. die kreisfreie Stadt bestätigen zu lassen, dass andere Rechtsvorschriften einer Umwandlung nicht entgegenstehen. Für Flächen zur Neuanlage von DGL sind Zustimmungs- bzw. Bereitschaftserklärungen (Pächter, Eigentümer, Betrieb) bei der Antragstellung einzureichen.

Die Geometrien der umzuwandelnden Parzellen und der Flächen, die als Neuanlage vorgesehen sind, sind in digitaler Form beim zuständigen ALFF einzureichen.

Bitte lesen Sie auch das "Merkblatt zu den Anträgen auf Genehmigung der Umwandlung oder des Pflegeumbrechens von Dauergrünland (DGL)".

Hiermit beantrage ich eine **Umwandlung** von DGL für folgende Fläche/n:

PEB-Dok.Nr. 2016

Gesamtparzellen-Nr.	Feldblock	Flächengröße	Teilumwandlung	Eigentum oder Pacht	Stellungnahme Landkreis
<input type="checkbox"/> 1	DESTLI0500580090	0,5241 ha	Nein	Eigentum	

Zelle hinzufügen Zelle entfernen

Angaben zur Ersatzfläche:

Gesamtparzellen-Nr.	Feldblock	Flächengröße	Teilneuanlage	Eigentum oder Pacht	BNRZD (sofern Neuanlage in anderem Betrieb erfolgt)
<input type="checkbox"/> 16	DESTLI2000580149	0,2754 ha	Ja	Pacht	

Zelle hinzufügen Zelle entfernen

Flächensumme insgesamt 0,2754 ha

Ich reiche folgende weitere Anlagen beim ALFF ein:

- Zustimmung des Eigentümers für die Neuanlage von DGL im Falle von Pachtflächen
- Bereitschaftserklärung des anderen Betriebes für die Neuanlage von DGL
- Erklärung des(r) Eigentümer(s), dass Verpflichtung bei der Neuanlage von DGL im Falle von Besitz- oder Eigentumswechsel Gültigkeit behält
- Parzellegeometrie des betrieblichen Schläges (für Umwandlung) in digitaler Form (siehe Merkblatt)
- Parzellegeometrie des(r) betrieblichen Schläge(s) (für Neuanlage) in digitaler Form (auch im Falle der Neuanlage in einem anderen Betrieb) (siehe Merkblatt)
- Mir ist bekannt, dass die Umwandlung von Dauergrünlandfläche/n erst nach Erteilung der Genehmigung erfolgen darf.

Stellungnahme Landkreis/kreisfreie Stadt:

PEB-Dok. Nr. 2016

Der Umwandlung stehen keine anderen Rechtsvorschriften entgegen.

Der Umwandlung stehen andere Rechtsvorschriften entgegen.

Begründung:

Datum:

Bestätigung durch:

- Durch den AS sind der Bereich der Umwandlungsfläche mit den Teilen zur Ersatzfläche und den weiteren Anlagen in der dazugehörigen View bearbeitbar

- Durch den Landkreis Mitarbeiter ist der Bereich Stellungnahme im View-Bereich bearbeitbar



Formularanpassungen

- Folgende Formulare entfallen ab 2025:
 - Nutzungskonzept Agroforst
 - Bescheinigung Förderfähigkeit Öko-Regelungen
 - Antrag DGL-Umwandlung in nichtlandwirtschaftliche Fläche (nDGL)
 - Antrag DGL-Umwandlung in nichtlandwirtschaftliche Fläche (senDGL)
 - Antrag DGL Umwandlung ohne Ersatz (AUKM)
 - Antrag Pflegeumbruch im Rahmen der Förderung ökol. Anbauverfahren

- Folgende Umsetzungen sind im NN für 2025 geplant:
 - Einführung des Button „ÖR-Codes Löschen“
 - Einführung des Button „Übersicht Flächenergebnisse Monitoring“
Hinweis: im Zuge dieser Umsetzung erfolgt auch die Ausweisung der festgestellten, anerkannten ÖR5 Kennarten im Info-NN
- Umstellung Antrag Feldblockbildung auf ein View-Formular
(derzeit ist „Stellungnahme Behörde“ noch separates Formular)



Vielen Dank für Ihre Aufmerksamkeit!

Juliane Schlee
MWL, Referat 54