


| | | |
|--|---|--------|
|  <u>SACHSEN-ANHALT</u> | Flurbereinigung Aulosen/Garbe Flurbereinigungsverzeichnis Verfahrensflurstücke laufende Bearbeitung | SDL357 |
| | | |

Gemarkung Aulosen, Flur 1

45, 87, 88, 89, 90, 91, 92, 93, 94, 95, 96, 103, 104, 105, 106, 107, 108, 109, 110, 111, 112, 113, 114, 115, 116, 117, 118, 119, 120, 121, 122, 123, 124, 125, 126, 127, 128, 129, 130, 131, 132, 133, 135, 136, 137, 138, 139, 140, 141, 142, 143, 144, 145, 146, 147, 148, 149, 150, 151, 152, 153, 154, 155, 156, 157, 158, 159, 160, 161, 162, 163, 164, 165, 166, 167, 168, 169, 170, 171, 172, 173, 174, 175, 176, 177, 178, 179, 180, 181, 182, 183, 184, 185, 186, 187, 188, 189, 190, 191, 192, 193, 194, 195, 196, 197, 198, 199, 200, 201, 202, 203, 204, 205, 206, 207, 208, 209, 210, 211, 212, 213, 214, 215, 216, 217, 218, 219, 220, 221, 222, 223, 224, 225, 226, 227, 228, 229, 230, 231, 232, 233, 234, 235, 236, 237, 238, 239, 240, 241, 242, 243, 244, 245, 246, 247, 248, 249, 250, 251, 252, 253, 254, 255, 256, 257, 258, 259, 260, 261, 262, 263, 264, 265, 266, 267, 268, 269, 270, 271, 284, 296, 297, 298, 299, 300, 301, 302, 303, 304, 305, 306, 307, 308, 309, 310, 311, 312, 313, 314, 315, 316, 317, 319, 320, 321, 322, 323, 324, 325, 326, 327, 328, 329, 330, 331, 332, 333, 334, 335, 336, 337, 338, 339, 340, 341, 342, 343, 344, 345, 346, 347, 348, 349, 350, 351, 352, 353, 354, 355, 356, 357, 358, 359, 360, 361, 362, 363, 364, 365, 366, 367, 368, 369, 370, 371, 372, 373, 374, 375, 376, 377, 378, 379, 380, 381, 382, 383, 384, 385, 386, 387, 388, 389, 390, 391, 392, 393, 394, 395, 396, 397, 398, 399, 400, 401, 402, 403, 404, 405, 406, 407, 408, 409, 410, 411, 412, 413, 414, 415, 416, 417, 418, 419, 420, 421, 422, 423, 424, 425, 426, 427, 428, 429, 430, 431, 432, 433, 434, 435, 436, 437, 438, 439, 440, 441, 442, 443, 444, 445, 446, 447, 448, 449, 450, 451, 452, 453, 454, 455, 456, 457, 458, 459, 460, 461, 462, 463, 464, 465, 466, 467, 468, 469, 470, 471, 472, 473, 474, 475, 476, 477, 478, 479, 480, 481, 483, 483/134, 485, 485/51, 487, 488/52, 489, 491, 493, 495, 497, 500, 502, 504, 506, 508, 511, 514, 517, 520, 521, 525, 528, 531, 533, 535, 537, 540, 542, 545, 547, 548, 550, 552, 554, 556, 558, 560, 562, 564, 566, 568, 570, 572, 574, 576, 578, 646, 647, 648, 649, 650, 651, 652, 653, 655, 657, 661, 665, 677, 681, 682, 683, 684, 685, 686, 687, 688, 689, 690, 691, 692, 693, 694, 695, 696, 697, 698, 699, 700, 701, 702, 706, 707, 708, 709, 710, 711, 712, 713, 730, 731, 732, 733, 734, 735, 736, 737, 738, 739, 740, 741, 742, 743, 744, 745, 746, 747, 782

Flächengröße der beteiligten Flurstücke der Flur: 520,7278ha

Anzahl der beteiligten Flurstücke der Flur: 474


Gemarkung Aulosen, Flur 2

7/3, 8/3, 21/14, 21/16, 21/17, 21/18, 21/19, 21/27, 21/28, 21/48, 21/53, 33/10, 33/12, 33/13, 34/2, 34/3, 34/5, 34/6, 34/8, 34/9, 34/25, 34/26, 37, 38, 40, 41, 43, 44, 45, 46, 48, 49, 50, 51, 53, 55, 56, 57, 59, 61, 78, 80, 89, 90, 91, 92, 93, 94, 95, 96, 97, 98, 99, 100, 101, 102, 103, 104, 105, 105/21, 106, 107, 121/21, 124/21, 126, 127, 141/21, 150/16, 155, 156

Flächengröße der beteiligten Flurstücke der Flur: 61,4610ha

Anzahl der beteiligten Flurstücke der Flur: 70

| | | |
|--------------------|--|----------|
| Stand 4.11.2020 | Amt für Landwirtschaft, Flurneuordnung und Forsten Altmark (Flurbereinigungs- und Flurneuordnungsbehörde) Akazienweg 25, 39576 Stendal | Seite: 1 |
|--------------------|--|----------|

| | | |
|--|---|--------|
|  <u>SACHSEN-ANHALT</u> | Flurbereinigung Aulosen/Garbe Flurbereinigungsverzeichnis Verfahrensflurstücke laufende Bearbeitung | SDL357 |
| | | |

Gemarkung Aulosen, Flur 3

23/2, 40, 41, 68, 145, 147, 153, 157

Flächengröße der beteiligten Flurstücke der Flur: 5,5298 ha
 Anzahl der beteiligten Flurstücke der Flur: 8

Gemarkung Aulosen, Flur 5

114/1, 114/2, 135/1, 259

Flächengröße der beteiligten Flurstücke der Flur: 1,1755 ha
 Anzahl der beteiligten Flurstücke der Flur: 4

Gemarkung Aulosen, Flur 7

230

Flächengröße der beteiligten Flurstücke der Flur: 0,7188 ha
 Anzahl der beteiligten Flurstücke der Flur: 1

Gemarkung Aulosen, Flur 10

14, 15, 42, 87

Flächengröße der beteiligten Flurstücke der Flur: 5,0380 ha
 Anzahl der beteiligten Flurstücke der Flur: 4

Gemarkung Pollitz, Flur 7

57, 59, 71, 72, 76, 334, 338

Flächengröße der beteiligten Flurstücke der Flur: 9,8177 ha
 Anzahl der beteiligten Flurstücke der Flur: 7

Gemarkung Pollitz, Flur 8

42


Flächengröße der beteiligten Flurstücke der Flur: 3,6750 ha
 Anzahl der beteiligten Flurstücke der Flur: 1

Gemarkung Wahrenberg, Flur 4

81, 85, 86, 87, 636

Flächengröße der beteiligten Flurstücke der Flur: 20,2439 ha
 Anzahl der beteiligten Flurstücke der Flur: 5

| | | |
|--------------------|--|----------|
| Stand 4.11.2020 | Amt für Landwirtschaft, Flurneuordnung und Forsten Altmark (Flurbereinigungs- und Flurneuordnungsbehörde) Akazienweg 25, 39576 Stendal | Seite: 2 |
|--------------------|--|----------|

| | | |
|--|---|--------|
|  <u>SACHSEN-ANHALT</u> | Flurbereinigung Aulosen/Garbe Flurbereinigungsverzeichnis Verfahrensflurstücke laufende Bearbeitung | SDL357 |
| | | |

Gemarkung Wanzer, Flur 2

123/2

Flächengröße der beteiligten Flurstücke der Flur: 3,1830 ha

Anzahl der beteiligten Flurstücke der Flur: 1

Gemarkung Wanzer, Flur 4

17, 71, 197/152

Flächengröße der beteiligten Flurstücke der Flur: 10,8120 ha

Anzahl der beteiligten Flurstücke der Flur: 3

Gemarkung Haldensleben, Flur 7

75/1

Flächengröße der beteiligten Flurstücke der Flur: 2,4119 ha

Anzahl der beteiligten Flurstücke der Flur: 1

Verfahren

Flächengröße der beteiligten Flurstücke am Verfahren: 644,7944ha

Anzahl der beteiligten Flurstücke am Verfahren: 579

| | | |
|--------------------|--|----------|
| Stand 4.11.2020 | Amt für Landwirtschaft, Flurneuordnung und Forsten Altmark (Flurbereinigungs- und Flurneuordnungsbehörde) Akazienweg 25, 39576 Stendal | Seite: 3 |
|--------------------|--|----------|