 <u>SACHSEN-ANHALT</u>	Bodenordnung Bösdorf-Rätzlinger Drömling <b>Flurbereinigungsverzeichnis</b> <b>Verfahrensflurstücke</b> laufende Bearbeitung	SAW603

### Gemarkung Gehendorf, Flur 8

2/1, 3, 4, 6/1, 7, 8, 9, 10, 11, 12, 13, 14, 15, 16, 17, 18, 19, 20, 22/1, 23, 24/1, 26/1, 27, 30/1, 32/1, 34/1, 37/1, 39, 40/1, 44/1, 46/1, 48/1, 50/1, 52/2, 52/3, 52/5, 52/6, 52/7, 53, 54, 56, 57/1, 59/1, 61/1, 61/2, 61/3, 66/1, 69/1, 71/1, 72, 74/1, 76/1, 78, 79, 80, 81, 82, 83, 84, 85, 86, 89, 90, 91, 92, 94/3, 94/4, 96, 188/55, 189/55, 190

Flächengröße der beteiligten Flurstücke der Flur: 126,7867 ha

Anzahl der beteiligten Flurstücke der Flur: 71

### Gemarkung Miesterhorst, Flur 5

1, 4, 35/2, 35/3, 35/4, 35/5, 35/6, 35/7, 35/8, 35/9, 35/10, 35/11, 35/12, 35/13, 38, 46/1, 46/2, 49/1, 49/2, 49/4, 49/5, 49/6, 49/7, 49/8, 49/9, 49/10, 49/11, 55/1, 55/2, 55/3, 55/4, 55/5, 55/6, 55/7, 55/8, 55/9, 55/10, 55/11, 55/12, 55/13, 55/14, 55/15, 55/16, 55/17, 55/18, 55/19, 55/20, 55/21, 55/22, 55/23, 55/24, 55/25, 65/1, 65/2, 65/3, 65/4, 65/5, 65/6, 65/7, 65/8, 65/9, 65/10, 65/11, 65/12, 65/13, 65/14, 65/15, 65/16, 65/17, 65/18, 65/19, 65/20, 65/21, 65/22, 65/23, 65/24, 65/25, 65/26, 65/27, 65/28, 93, 94, 95, 96, 109/56, 110/56, 113/56, 114/56, 115/56, 116/56, 117/56, 118/56, 119/56, 120/56, 121/56, 130/64, 131/64, 141/29, 142/37, 177/77, 213/19, 217/29, 218/29, 227/20, 228/20, 229/20, 230/20, 231/20, 232/56, 233/56, 234/18, 235/17, 240/19, 241/24, 242/28, 243/29, 244/31, 246/37, 250/56, 251/58, 252/61, 254/71, 255/77, 256/81, 257/85, 258/89

Flächengröße der beteiligten Flurstücke der Flur: 280,0411 ha

Anzahl der beteiligten Flurstücke der Flur: 126

### Gemarkung Miesterhorst, Flur 8

4, 9/1, 9/2, 9/3, 9/4, 9/5, 9/6, 9/7, 9/8, 9/9, 9/10, 9/11, 9/12, 13/1, 13/2, 13/3, 13/4, 13/5, 13/6, 13/7, 13/8, 13/9, 13/10, 13/11, 13/12, 13/13, 13/14, 13/15, 13/16, 13/17, 13/18, 13/19, 127/28, 136/22, 138/1, 144/27, 145/31, 148/16

Flächengröße der beteiligten Flurstücke der Flur: 80,5004 ha

Anzahl der beteiligten Flurstücke der Flur: 38

### Gemarkung Niendorf, Flur 1

24/1, 27/1, 32/1, 36, 57, 60/34, 61/34, 67/33, 68/33, 106/29, 108/30, 111/31


Flächengröße der beteiligten Flurstücke der Flur: 51,7329 ha

Anzahl der beteiligten Flurstücke der Flur: 12

### Gemarkung Niendorf, Flur 2

28, 110, 112/1, 114/1, 115, 117/1, 117/2, 117/3, 119, 120, 121, 122, 124/1, 126/1, 128, 132/1, 133/1, 136/1, 138, 139, 140, 141, 210

Stand 1.11.2019	Amt für Landwirtschaft, Flurneuordnung und Forsten Altmark (Flurbereinigungs- und Flurneuordnungsbehörde) Akazienweg 25, 39576 Stendal	Seite: 1
--------------------	--	----------

 <u>SACHSEN-ANHALT</u>	Bodenordnung Bösdorf-Rätzlinger Drömling <b>Flurbereinigungsverzeichnis</b> <b>Verfahrensflurstücke</b> laufende Bearbeitung	SAW603

Flächengröße der beteiligten Flurstücke der Flur: 32,6087 ha  
 Anzahl der beteiligten Flurstücke der Flur: 23

### Gemarkung Bösdorf, Flur 1

1/1, 8/2, 16/1, 17, 18/1, 19/1, 19/2, 19/3, 19/4, 19/5, 21, 23/1, 23/2, 23/3, 61/22, 62/22, 63/22, 64/22, 66/22, 115/20, 150/8, 157

Flächengröße der beteiligten Flurstücke der Flur: 81,2737 ha  
 Anzahl der beteiligten Flurstücke der Flur: 22

### Gemarkung Bösdorf, Flur 2

3, 5, 7/1, 9, 10, 11, 12, 13, 14, 15, 17, 25/1, 28/2, 28/4, 28/5, 28/6, 35, 36/1, 37/1, 45, 47, 49/1, 50, 51/1, 52/2, 52/3, 53/1, 53/2, 53/3, 53/5, 53/6, 53/7, 53/8, 53/9, 53/10, 53/11, 53/12, 54/1, 55/3, 56, 82/39, 82/41, 83/39, 83/41, 84/38, 85/38, 86/38, 87/6, 87/38, 88/42, 89/42, 90/16, 91/16, 92/19, 93/19, 94/26, 94/55, 95/55, 96/55, 97/27, 97/55, 98/55, 99/55, 100/55, 101/55, 102/55, 103/49, 103/55, 104/49, 104/55, 105/55, 106/19, 110/24, 111/24, 112/24, 117/20, 118/20, 129/40, 130/40, 131/40, 132/40, 133/40, 149/37, 159, 160, 163, 164

Flächengröße der beteiligten Flurstücke der Flur: 148,2014 ha  
 Anzahl der beteiligten Flurstücke der Flur: 87

### Gemarkung Bösdorf, Flur 6

81, 82, 83, 85, 86, 87, 88/1, 90/1, 92, 93, 94, 95, 96, 97, 98, 99, 101/1, 103/1, 105/1, 107/1, 109/1, 111/1, 112, 113, 115/1, 121, 122, 123, 124, 125, 126, 127, 128, 129, 133, 135/1, 136, 138, 140, 141, 142, 143, 144, 145, 146, 147/1, 148, 149, 150, 151, 152/1, 154, 155, 156, 157/2, 157/3, 161, 162/1, 162/2, 163, 165/1, 167, 168, 170/117, 171/117, 172/169, 173/169, 174/147, 175/147, 180/120, 185/131, 186/131, 187/132, 188, 189, 190, 191, 192, 193


Flächengröße der beteiligten Flurstücke der Flur: 84,3136 ha  
 Anzahl der beteiligten Flurstücke der Flur: 79

### Gemarkung Bösdorf, Flur 7

15/1, 38, 39, 40, 41, 42, 59/3, 62, 63, 66, 74, 75, 76, 77, 79, 80, 81, 82/45, 83/45, 86/49, 87/49, 88/47, 89/47, 90/47, 91/46, 92/46, 93/46, 105/44, 106/44, 107/44, 108/43, 109/44, 110/44, 111/44, 116/54, 117/56, 118/57, 119/56, 120/57, 121/56, 122/57, 128/59, 129/59, 130/59, 131/59, 140/13, 141/17, 142/17, 144/18, 167, 170, 173, 175, 177, 179, 181, 183, 185, 186

Flächengröße der beteiligten Flurstücke der Flur: 86,8540 ha  
 Anzahl der beteiligten Flurstücke der Flur: 59

Stand 1.11.2019	Amt für Landwirtschaft, Flurneuordnung und Forsten Altmark (Flurbereinigungs- und Flurneuordnungsbehörde) Akazienweg 25, 39576 Stendal	Seite: 2
--------------------	--	----------

 <u>SACHSEN-ANHALT</u>	Bodenordnung Bösdorf-Rätzlinger Drömling <b>Flurbereinigungsverzeichnis</b> <b>Verfahrensflurstücke</b> laufende Bearbeitung	SAW603

### Gemarkung Kathendorf, Flur 1

3, 4, 5, 6, 7, 8, 9, 10, 11, 13, 14, 15, 16, 18, 19, 20, 21, 22, 23, 28/10, 28/11, 28/12, 31/1, 35/1, 39/1, 45/1, 47/1, 49/1, 51/1, 59, 61, 62, 63, 64, 65, 66, 67, 68, 69, 70, 71, 72, 73, 74, 75/1, 79, 85/1, 85/2, 85/3, 85/4, 105/2, 160/17, 163/2, 164/86, 172/85, 173/85, 175/85, 176/85, 177/85, 178/85, 179/85, 180/118, 188/54, 189/54, 190/60, 191/60, 230/32, 233/33, 242/36, 263/43, 287/53, 290/55, 292/56, 293/57, 348/12, 349/12, 350/85, 352/85, 354/85, 356, 357, 358, 359, 360, 361, 362, 363, 364, 365, 366, 367, 368, 369, 370, 371, 372, 373, 374, 375, 376, 378, 379, 380, 381, 382, 383, 384, 385, 386, 388, 389, 390, 391, 392, 393, 394, 395, 396, 397, 398, 399, 400, 401, 402, 403, 404, 405, 406, 407, 408, 409, 410, 411, 412, 413, 414, 415, 416, 417, 418, 419, 420, 421, 422, 423, 424, 425, 426, 427, 428, 429, 430, 431, 432, 433, 434, 435, 436, 437, 438, 439, 440, 441, 442, 443, 444, 445, 446, 447, 448, 449, 450, 451, 452, 453, 454, 455, 456, 457, 458, 459, 460, 461, 462, 463, 464, 465, 466, 467, 468, 469, 483, 485, 486, 523, 524, 525, 528, 531

Flächengröße der beteiligten Flurstücke der Flur: 71,6460 ha  
 Anzahl der beteiligten Flurstücke der Flur: 199

### Gemarkung Rätzlingen-Kathendorf, Flur 1

191/50

Flächengröße der beteiligten Flurstücke der Flur: 0,0057 ha  
 Anzahl der beteiligten Flurstücke der Flur: 1

### Gemarkung Lockstedt, Flur 5

18, 19, 22, 23, 24, 25, 28, 31, 34, 35, 36, 37, 38/1, 38/2, 38/3, 38/4, 38/5, 38/6, 38/7, 39, 40, 41, 42, 43, 44, 45, 46, 56, 58, 61, 62, 63, 64, 65, 70, 71, 72/1, 72/2, 72/3, 72/4, 75, 81, 83, 84, 86, 87, 88, 91/1, 94/1, 96, 99/1, 102, 103/17, 104/17, 105/59, 106/59, 107/59, 108/16, 109/16, 110/14, 119/68, 120/68, 125/73, 126/73, 127/73, 128/73, 129/79, 130/79, 144/72, 159/95, 172/97, 174/98, 175/20, 176/27, 177/33, 178/33, 179/48, 180/53, 181/53, 182/67, 183/77, 186/93, 187/94, 189/97, 191/91, 192/91, 193/91, 196/91, 197, 198, 199, 200, 201, 202, 203


Flächengröße der beteiligten Flurstücke der Flur: 128,3324 ha  
 Anzahl der beteiligten Flurstücke der Flur: 95

### Gemarkung Rätzlingen, Flur 1

12/1, 33/1, 70, 73/1, 76/1, 77/1, 80/1, 84/1, 87/16, 88/16, 89/69, 90/69, 91/69, 92/72, 93/72, 94/73, 95/73, 96/73, 97/73, 98/73, 99/73, 100/19, 101/25, 102/25, 124/83, 150/11, 151/11, 158/86, 159/79, 163/73, 232/86, 265/11, 266/11

Flächengröße der beteiligten Flurstücke der Flur: 50,7153 ha  
 Anzahl der beteiligten Flurstücke der Flur: 33

Stand 1.11.2019	Amt für Landwirtschaft, Flurneuordnung und Forsten Altmark (Flurbereinigungs- und Flurneuordnungsbehörde) Akazienweg 25, 39576 Stendal	Seite: 3
--------------------	--	----------

 <u>SACHSEN-ANHALT</u>	Bodenordnung Bösdorf-Rätzlinger Drömling <b>Flurbereinigungsverzeichnis</b> <b>Verfahrensflurstücke</b> laufende Bearbeitung	SAW603

### Gemarkung Rätzlingen, Flur 2

5/1, 7/1, 7/2, 7/3, 9/1, 11/1, 16/1, 18/1, 22/1, 23/2, 23/3, 23/4, 23/5, 25/1, 26/3, 26/4, 28/1, 35, 115/18, 115/28, 116/18, 117/19, 118/19, 119/19, 120/19, 121/20, 122/20, 123/30, 124/30, 127/33, 131/4, 141/7, 142/7, 143/7, 145/7, 146/7, 147/7, 148/7, 149/7, 150/7, 161/22, 165/28, 166/28, 167/28, 168/28, 169/28, 174/36, 186/3, 195/18, 198/18, 199/18, 200/18, 201/18, 202/18, 207/1, 208/1, 209/2, 210/2, 224/33, 227/44, 228/44, 230/44, 232/44, 233/44, 234/37, 235/37, 256/12, 257/12, 258/12, 264/41, 265/42, 266/42, 267/42

Flächengröße der beteiligten Flurstücke der Flur: 110,3722 ha

Anzahl der beteiligten Flurstücke der Flur: 73

### Gemarkung Rätzlingen, Flur 7

1, 2, 3, 4, 5, 6, 7, 8, 9, 10/1, 12, 13, 14, 15, 16, 17, 18, 19, 20, 21, 22, 23, 25/1, 26, 27, 28, 29, 30, 31, 32, 33, 34, 37, 38/1, 39, 41, 42/1, 57/1, 58, 59, 60, 68, 69, 70, 71, 72, 73, 74, 78/1, 79, 80, 81/1, 82, 83, 85, 86, 88/1, 96, 97/1, 99, 100, 101, 102/1, 103/1, 104/1, 107, 108, 109, 110, 111, 112, 118/1, 118/2, 119/1, 121/1, 121/2, 122, 123, 124, 125, 126, 127, 128, 129/1, 131/1, 131/2, 134/35, 135/35, 136/35, 137/36, 138/36, 139/36, 142/40, 143/40, 149/56, 154/81, 155/84, 156/84, 157/87, 158/87, 159/88, 163/97, 166/98, 167/98, 168/105, 174/119, 176/132, 177/132, 186/113, 187/113, 200/131, 201/131, 202/131, 246/67, 247/75, 253/78, 254/90, 258/92, 262/93, 263/94, 268/95, 269/106, 276/116, 277, 278, 279, 280, 281, 282, 283, 284, 285, 286, 287, 288, 289, 290, 291, 292, 293, 294, 295, 296, 297, 298, 299, 300, 301, 302, 303, 304, 305, 306, 307, 308, 309, 310, 311, 312, 313, 314, 315, 316, 317, 318, 319, 320, 321, 322, 323, 324, 325, 326, 327, 328, 329, 330, 331, 332, 333, 334, 335

Flächengröße der beteiligten Flurstücke der Flur: 156,0034 ha

Anzahl der beteiligten Flurstücke der Flur: 182


### Gemarkung Rätzlingen, Flur 8

3/1, 5, 6, 9/1, 10, 11, 12, 13/1, 15/1, 17, 18, 19, 20, 21, 22, 23, 24, 25, 26, 27, 28, 29, 30, 31, 32, 34, 35, 36/1, 38, 39/1, 40/1, 41, 42/1, 44/1, 46, 47, 48, 50/1, 54, 56/1, 58/1, 61/1, 63, 64/1, 65, 66/1, 67, 68, 69/1, 69/2, 70/1, 74, 75, 77, 78, 79, 80/1, 82/1, 84/1, 84/2, 84/3, 87/1, 89/1, 89/2, 91, 92, 93, 94, 96/1, 98/1, 99, 100, 101, 103/1, 104, 105, 107/1, 109/1, 110, 111, 113/1, 114, 116, 117, 118/1, 122, 123, 124, 126, 127, 128, 129, 131/1, 133/4, 134/4, 135/4, 136/4, 137/4, 138/7, 139/7, 140/7, 142/15, 143/33, 144/33, 152/72, 153/72, 154/72, 155/76, 156/76, 157/76, 160/95, 161/95, 162/95, 167/112, 170/115, 171/121, 172/121, 173/125, 174/125, 175/130, 183/73, 184/73, 185/57, 186/57, 187/49, 188/49, 189/49, 196/60, 197/60

Flächengröße der beteiligten Flurstücke der Flur: 154,4391 ha

Anzahl der beteiligten Flurstücke der Flur: 129

Stand 1.11.2019	Amt für Landwirtschaft, Flurneuordnung und Forsten Altmark (Flurbereinigungs- und Flurneuordnungsbehörde) Akazienweg 25, 39576 Stendal	Seite: 4
--------------------	--	----------

 <u>SACHSEN-ANHALT</u>	Bodenordnung Bösdorf-Rätzlinger Drömling <b>Flurbereinigungsverzeichnis</b> <b>Verfahrensflurstücke</b> laufende Bearbeitung	SAW603

### Gemarkung Rätzlingen, Flur 9

1/1, 3, 5/1, 6, 7/1, 9/1, 11, 12/1, 14, 15, 16, 17/1, 20, 22/1, 23, 24/1, 27/1, 28, 30, 31/1, 31/2, 33/1, 35/1, 37/1, 39/1, 40, 41/1, 43/1, 45, 47/1, 49/1, 51, 52, 53, 54, 55, 56, 58, 59, 61/26, 63/29, 64/29, 65/29, 66/50, 67/50, 68/57, 69/57, 71/57, 72/57, 73/57

Flächengröße der beteiligten Flurstücke der Flur: 38,7980 ha  
Anzahl der beteiligten Flurstücke der Flur: 50

### Gemarkung Rätzlingen, Flur 10

96, 144/95, 145/95, 146/95, 157/95, 159/95, 160/95, 161/95, 162/95, 163/95, 164/95, 180/95, 181/95, 182/95, 183/95, 184/95, 185/95, 186/95, 189/95, 190/95, 191/95, 192/95, 193/95, 194/95, 195/95, 196/95, 197/95, 198/99, 199/95, 224/95, 225/95, 226/95, 259/95, 260/95

Flächengröße der beteiligten Flurstücke der Flur: 26,1867 ha  
Anzahl der beteiligten Flurstücke der Flur: 34

### Verfahren

Flächengröße der beteiligten Flurstücke am Verfahren: 1.708,8113 ha  
Anzahl der beteiligten Flurstücke am Verfahren: 1313

Stand 1.11.2019	Amt für Landwirtschaft, Flurneuordnung und Forsten Altmark (Flurbereinigungs- und Flurneuordnungsbehörde) Akazienweg 25, 39576 Stendal	Seite: 5
--------------------	--	----------