 SACHSEN-ANHALT	Bodenordnung Engersen Feldlage Flurbereinigungsverzeichnis Verfahrensflurstücke Änderung Besitzeinweisung Nr. 4	SAW024

Gemarkung Wiepke, Flur 3

1/2, 1/4, 1/5, 2, 3, 4, 5, 6, 7, 8, 9, 10, 11, 13, 14, 15, 16, 17, 18, 19, 22, 95, 96, 97, 98, 99, 109/1, 109/2, 116/1, 156/20, 157, 157/20, 158, 158/21, 159, 159/21, 160, 160/23, 161, 161/23, 162/23, 163, 163/23, 164, 164/23, 165, 165/23, 166/23, 167/23, 168/23, 169/23, 172/23, 173/23, 174/23, 175/23, 176, 176/23, 177/23, 178, 178/23, 179, 179/23, 180/23, 182/23, 185/24, 188/24, 189/24, 190/24, 191/24, 192/24, 193/24, 197/24, 200/24, 201/24, 202/24, 205/24, 206/24, 256/12, 257/12, 259/117, 293/1, 294/115, 320/112, 321/112, 322/117, 323/117, 341/117, 377/23, 378/23, 379/24, 380/24, 381/24, 382/24, 414/107, 417/113, 443/116, 444/116, 457/24, 458/24, 459/156

Flächengröße der beteiligten Flurstücke der Flur: 29,2040 ha
Anzahl der beteiligten Flurstücke der Flur: 100

Gemarkung Wiepke, Flur 4

1/1, 1/2, 1/3, 1/4, 1/5, 1/6, 1/7, 1/8, 1/9, 4, 6/1, 6/2, 8/1, 8/2, 9/2, 9/3, 9/4, 9/5, 11/1, 11/2, 11/3, 13/1, 13/2, 13/3, 14, 15/1, 15/2, 16/1, 16/3, 16/4, 16/5, 19/1, 19/2, 28, 114/24, 115/24, 118/25, 119/23, 121/23, 124/23, 138/3, 145/20, 146/21, 147/23, 148/24, 149/26

Flächengröße der beteiligten Flurstücke der Flur: 43,7381 ha
Anzahl der beteiligten Flurstücke der Flur: 46

Gemarkung Engersen, Flur 1

4

Flächengröße der beteiligten Flurstücke der Flur: 0,5130 ha
Anzahl der beteiligten Flurstücke der Flur: 1


Gemarkung Engersen, Flur 3

3/1, 6/1, 6/2, 7/1, 10/1, 11/1, 11/2, 11/3, 14/1, 14/2, 14/3, 18/1, 20/1, 20/2, 21/1, 23, 25/1, 26, 27/1, 27/2, 27/3, 27/4, 27/5, 27/6, 38/1, 38/2, 38/3, 38/4, 38/5, 44/1, 44/2, 45, 72/11, 73/11, 78/11, 79/11, 80/12, 81/12, 86/37, 90/42, 91/41, 92/40, 93/39, 94/39, 95/39, 110/9, 112/1, 116/2, 120/20, 124/35, 125/35, 126/38, 129/15, 131/15, 133/43, 135/44, 136/44, 138/24, 139/43, 140/43, 141/43

Flächengröße der beteiligten Flurstücke der Flur: 134,8783 ha
Anzahl der beteiligten Flurstücke der Flur: 61

Gemarkung Engersen, Flur 4

1/1, 3/1, 7, 8/1, 12/1, 26/1, 31/1, 32/1, 33/1, 33/2, 34/1, 36, 63/1, 66/1, 69/1, 69/2, 69/3, 112/2, 112/3, 175/1, 176/1, 176/2, 176/3, 179/1, 179/2, 179/3, 179/5, 179/6, 180/1, 180/2, 181/1, 181/2, 181/3, 181/4, 183/1, 208/1, 211/1, 235/1, 248/1, 256/3, 256/4, 275, 276/1, 276/2, 277/1, 281/1, 283/1, 285/1, 286/1, 288/1, 291/1, 293, 296/1, 296/2, 296/3, 298/1, 298/2, 300, 301, 302, 303/1, 304/1, 304/2, 304/3, 304/4, 304/5, 305, 307, 308/1, 315/1, 317/1, 322/1, 322/2, 322/3, 322/4, 322/5, 322/6, 322/7, 322/8, 322/9, 322/10, 330, 332/1, 334, 335, 362/1, 407/1, 408, 409, 410/1, 411/1, 412/1, 413, 414, 416/1, 418, 419, 420, 421, 422, 431/1, 432, 435, 436, 438/1, 442/1, 446, 451, 453, 455, 459, 461, 486/415, 487/415, 493/444, 495/447, 504/296, 505/296, 519/417, 572/21, 610/308, 611/323, 612/320, 613/320, 614/318, 617/310, 623/319, 624/319, 625/329, 629/325, 645/35, 724/29, 725/29, 730/298, 804/37, 805/35, 843/314, 844/306, 845/292, 846/292, 847/273, 848/25, 860/438, 861/439, 862/439, 889/416, 913/27, 914/49, 915/50, 916/50, 917/52, 918/60, 919/61, 927/73, 928/73, 929/79, 930/87, 931/87, 932/89, 933/91, 934/92, 935/28, 940/101, 942/103, 943/107, 944/110, 945/112, 947/115, 948/117, 949/119, 950/10, 951/126, 952/126, 953/143, 954/145, 955/147, 957/211, 966/180, 967/180, 968/181, 972/184, 973/184, 974/211, 975/231, 976/206, 977/211, 982/153, 983/153, 984/156, 985/159, 986/160, 987/170, 992/235, 1004/231, 1006/125, 1007/177, 1008/177, 1023/171, 1024/171, 1025/171, 1029/6, 1030/11, 1032/12, 1035/20, 1069/23, 1070/23, 1071/29, 1074/29, 1075/30, 1076/31, 1077/32, 1080/35,

 SACHSEN-ANHALT	Bodenordnung Engersen Feldlage Flurbereinigungsverzeichnis Verfahrensflurstücke Änderung Besitzeinweisung Nr. 4	SAW024

1081/35, 1082/37, 1083/37, 1084/37, 1106/126, 1108/34, 1109/33, 1114/12, 1126/32, 1133/276, 1151/181, 1178/248, 1180/256, 1191/25, 1193/32, 1212/276, 1253/176, 1254/176, 1256/176, 1257/176, 1267/405, 1320/14

Flächengröße der beteiligten Flurstücke der Flur: 160,2494 ha
Anzahl der beteiligten Flurstücke der Flur: 234

Gemarkung Engersen, Flur 5

1/1, 4/2, 4/3, 4/4, 4/5, 4/6, 7/1, 12/1, 15/1, 16, 19/1, 19/2, 20, 21, 22, 23, 24/1, 26/1, 28/1, 28/2, 28/5, 28/6, 28/7, 29, 30, 31/1, 32/1, 33/1, 33/2, 33/3, 34/1, 34/2, 34/3, 34/4, 34/5, 34/6, 34/7, 34/8, 34/9, 34/10, 34/11, 34/12, 34/13, 34/14, 34/15, 34/16, 34/17, 34/18, 34/19, 34/20, 34/21, 34/22, 38/1, 38/2, 38/3, 38/4, 38/5, 39/1, 40, 42, 43/1, 43/2, 46/2, 47/1, 54/2, 55, 56/3, 57/1, 60, 61/1, 62, 65/1, 65/2, 65/3, 65/4, 65/5, 65/6, 65/7, 65/8, 65/9, 65/10, 65/11, 65/14, 65/15, 65/16, 65/17, 65/18, 65/19, 65/20, 65/21, 84/36, 90/47, 92/47, 93/47, 97/12, 98/50, 99/49, 101/41, 102/37, 103/36, 130/33, 132/43, 140/78, 159/4, 163/13, 164/4, 168/13, 171/5, 174/14, 177/4, 178/4, 182/61, 183/9, 184/9, 185/9, 186/9, 187/59, 188/59, 189/18, 190/47, 191/47, 192/47, 193/47, 194/47, 195/47

Flächengröße der beteiligten Flurstücke der Flur: 168,9416 ha
Anzahl der beteiligten Flurstücke der Flur: 125

Gemarkung Engersen, Flur 6

1, 2, 3, 4, 6/1, 9, 10, 11, 12, 14, 15, 19/1, 21/1, 21/2, 22/1, 22/2, 23/1, 23/2, 34/14, 38/10, 38/11, 38/12, 38/13, 38/14, 38/15, 38/16, 38/17, 38/18, 38/19, 38/20, 38/21, 40/1, 40/2, 41/1, 43/1, 43/2, 43/3, 43/4, 44/2, 44/4, 45/1, 49/1, 49/2, 49/3, 49/4, 51, 52/2, 52/3, 52/4, 52/7, 52/9, 52/10, 63, 65/1, 67, 68/1, 70/2, 70/3, 72/2, 75/1, 76/1, 79, 80, 81, 83, 84/1, 86, 87, 89, 92, 93, 94/1, 94/2, 95, 96, 97/1, 97/2, 98/1, 98/2, 98/3, 100/1, 100/2, 100/3, 100/4, 101/1, 101/2, 101/3, 101/4, 101/5, 101/6, 102, 106/1, 106/2, 107, 108, 109, 112/1, 116/1, 124/1, 128/8, 135, 135/21, 136, 138, 139/21, 140, 146/76, 150, 151, 164/94, 172/16, 194/23, 199/41, 203/26, 204/49, 207/52, 210/69, 211/68, 219/49, 222/69, 227/77, 228/77, 242/103, 243/104, 244/104, 245/91, 246/90, 247/21, 248/21, 270/78, 271/115, 272/112, 285/23, 293/41, 294/41, 295/43, 299/49, 300/49, 302/52, 305/78, 306/115, 307/115, 310/112, 312/113, 356/38, 387/68, 392/62, 393/52, 394/52, 395/52, 402/52, 403/52, 404/74, 405/52, 406/64, 423/49, 424/60, 437/37, 442/52, 444/66

Flächengröße der beteiligten Flurstücke der Flur: 159,5608 ha
Anzahl der beteiligten Flurstücke der Flur: 160


Gemarkung Engersen, Flur 7

6/1, 6/2, 11/2, 11/3, 12/2, 12/3, 12/4, 15/1, 15/2, 15/3, 15/4, 15/5, 16/1, 16/2, 16/4, 16/5, 16/6, 16/7, 16/8, 17/1, 20, 23, 35/1, 40/1, 43/1, 45/1, 58, 59, 60, 61, 62, 63, 65, 66, 67, 68, 69/1, 71, 72, 73, 88/1, 88/2, 89/1, 89/2, 90, 93, 94, 95, 96, 97, 98, 99, 100, 101, 102, 103, 104, 105, 107/1, 108, 109, 110, 111/1, 113, 114, 115, 116, 117, 118, 119, 120, 121, 122/1, 126/1, 161, 162, 164, 165, 166/16, 167, 167/16, 169, 180/16, 183/16, 197/22, 202/16, 203/16, 204/16, 205/13, 218/92, 220/148, 224/87, 236/4, 237/1, 238/1, 239/1, 244/46, 247/3, 248/3, 253/25, 254/26, 256/26, 258/21, 261/8, 273/39, 277/15, 301/6, 303/6, 306/12, 307/26, 308/26, 309/34, 316/6, 317/6, 322/2, 323/9, 324/9, 326/9, 328/16, 333/15, 334/15, 335/24, 337/6, 338/6

Flächengröße der beteiligten Flurstücke der Flur: 156,2174 ha
Anzahl der beteiligten Flurstücke der Flur: 124

Gemarkung Engersen, Flur 8

1/1, 1/2, 4/1, 4/2, 7/1, 14, 17/1, 19, 20, 21, 26/2, 26/3, 29, 30, 31, 33, 34, 36/1, 37, 38, 39, 40, 41, 42, 43, 44/1, 44/2, 44/3, 45/1, 45/2, 46/1, 47/1, 47/2, 47/3, 48/1, 48/2, 48/3, 49, 51/2, 51/4, 51/5, 51/6, 51/8, 51/9, 51/10, 54/1, 58, 60, 61/1, 61/2, 61/3, 65, 69/4, 70/4, 71/4, 83/61, 87/17, 92/12, 93/10, 94/11, 95/7, 97/7, 98/7, 99/7, 100/6, 101/5, 103/4, 106/3, 108/8, 109/13, 113/7, 114/32,

 SACHSEN-ANHALT	Bodenordnung Engersen Feldlage Flurbereinigungsverzeichnis Verfahrensflurstücke Änderung Besitzeinweisung Nr. 4	SAW024

115/4

Flächengröße der beteiligten Flurstücke der Flur: 168,2553 ha
Anzahl der beteiligten Flurstücke der Flur: 73

Gemarkung Engersen, Flur 9

1/1, 2/1, 2/2, 3/1, 3/2, 3/3, 3/4, 3/5, 3/6, 5/1, 6/1, 6/2, 8, 9, 10, 11, 12, 13, 14, 16, 17/2, 17/3, 19, 20, 21, 22, 23, 28/1, 28/2, 31/1, 31/2, 31/3, 32/1, 33/1, 42/1, 48/1, 48/2, 48/3, 51/1, 51/3, 51/4, 51/5, 51/6, 51/7, 53/1, 53/2, 53/3, 55/3, 55/4, 55/6, 55/7, 55/8, 55/9, 55/10, 55/11, 55/12, 57/1, 57/2, 57/3, 57/4, 57/5, 57/6, 58/2, 58/3, 60, 61/1, 61/2, 61/3, 64/1, 64/2, 64/3, 64/4, 64/5, 64/6, 64/7, 67, 68, 69/1, 70, 72/2, 72/4, 72/5, 72/6, 72/7, 74/1, 74/2, 74/3, 74/4, 74/5, 74/6, 74/7, 74/8, 74/9, 74/10, 75/1, 75/2, 75/3, 75/4, 77/2, 77/3, 77/4, 79/1, 79/2, 79/3, 79/4, 79/5, 79/6, 79/7, 79/8, 79/10, 79/11, 79/12, 80/30, 85/31, 86/31, 103/15, 105/39, 109/29, 113/40, 114/41, 119/45, 121/49, 122/49, 124/24, 126/33, 130/33, 131/33, 134/33, 136/31, 137/31, 138/25, 140/31, 141/31, 144/35, 147/6, 148/6, 149/6, 150/42, 152/6, 154/6, 156/46, 157/44, 165/44, 169/5, 171/6, 172/6, 175/6, 176/6, 180/15, 181/26, 184/72, 185/72, 187/5, 188/5, 199/72, 203/5, 204/5, 208/72, 210/33, 211/33, 212/33, 213/34, 214/36, 215/36, 216/38, 227/65, 228/66, 234/39, 235/39, 237/37, 238/73, 239/73, 240/73, 241/73, 242/73, 243/45, 244/44, 246/44, 247/44, 248/45, 249/44, 250/46, 251/51, 253/64, 254, 255, 256, 257, 258, 259, 260, 261, 262, 263, 264, 265, 266, 267, 268, 269, 270, 271, 272, 273, 274, 275, 276, 277, 278, 279, 280, 281, 282, 283, 284, 285, 286, 287, 288, 289, 290, 291, 292, 293, 294, 295, 296, 297, 298, 299, 300, 301, 302, 303, 304, 305, 306, 307, 308, 309, 310, 311, 312, 313, 314, 315, 316, 317, 318, 319, 320, 321, 322, 323, 324, 325, 326, 327, 328, 329, 330, 331, 332, 333, 334, 335, 336, 337, 338, 339, 340, 341, 342, 343, 344, 345, 346, 347, 348, 349, 350, 351, 352, 353, 354, 355, 356, 357, 358, 359, 360, 361, 362, 363, 364, 365, 367

Flächengröße der beteiligten Flurstücke der Flur: 231,4840 ha
Anzahl der beteiligten Flurstücke der Flur: 297

Gemarkung Engersen, Flur 10

1, 2, 3, 4, 5, 6, 7, 8, 9, 10, 11, 12/1, 14/1, 16/1, 17, 18/1, 18/2, 18/3, 18/4, 18/5, 19, 20, 21, 22, 23, 24/1, 25/1, 25/2, 25/3, 25/4, 25/5, 26/1, 26/2, 26/3, 27, 28, 29/1, 30, 31, 32, 33, 35, 36, 37, 38, 39, 41, 42, 43, 44/1, 44/2, 55/34, 56/34, 59/15, 60/15, 68/40, 69/40

Flächengröße der beteiligten Flurstücke der Flur: 62,9866 ha
Anzahl der beteiligten Flurstücke der Flur: 57

Gemarkung Engersen, Flur 11

145, 282, 283

Flächengröße der beteiligten Flurstücke der Flur: 0,5173 ha
Anzahl der beteiligten Flurstücke der Flur: 3

Gemarkung Engersen, Flur 12


3, 4, 8, 12, 17, 18, 19, 32

Flächengröße der beteiligten Flurstücke der Flur: 0,6142 ha
Anzahl der beteiligten Flurstücke der Flur: 8

Gemarkung Schenkenhorst, Flur 1

3, 14, 19/1, 19/2, 25, 36, 45/1, 239/6, 243, 245, 274/48, 463/42, 465/42, 537/4, 600/13, 602/18, 603/28, 604/29, 607/39, 609/48, 617/100, 657/42, 663/45, 664/46, 668/45, 696/4, 697/4, 698/4, 702/15, 703/26, 704/32, 705/37, 708/45

Flächengröße der beteiligten Flurstücke der Flur: 71,4689 ha

 SACHSEN-ANHALT	Bodenordnung Engersen Feldlage Flurbereinigungsverzeichnis Verfahrensflurstücke Änderung Besitzeinweisung Nr. 4	SAW024

Anzahl der beteiligten Flurstücke der Flur: 33

Gemarkung Schenkenhorst, Flur 2

1/1, 1/2, 1/3, 1/4, 1/5, 1/6, 2/1, 2/2, 2/3, 2/4, 2/5, 2/6, 2/7, 2/8, 3, 4/1, 4/2, 4/3, 4/4, 4/5, 4/6, 4/7, 4/8, 4/9, 4/10, 4/11, 9, 46, 98/6

Flächengröße der beteiligten Flurstücke der Flur: 22,8782 ha
Anzahl der beteiligten Flurstücke der Flur: 29

Gemarkung Wernstedt, Flur 5

41/9, 41/11, 54/1, 54/2, 54/5, 58/1, 62, 82/12, 87, 88, 108/6, 108/10, 108/15, 108/16, 108/17, 108/18, 108/19, 113, 114, 115, 117, 152/54, 153/54, 172/59, 186/54, 200/54, 204/54, 216/22, 221/65, 239/58, 240/58, 243/58, 244/58, 264/58, 314/43, 327/54, 328/54, 329/54, 330/55, 331/58, 343/63, 344/63, 345/65, 347/65, 349/65, 350/81, 353/20, 354/54, 355/54, 356/54, 366/111, 367/103, 368/109, 369/110

Flächengröße der beteiligten Flurstücke der Flur: 23,7632 ha
Anzahl der beteiligten Flurstücke der Flur: 54

Verfahren

Flächengröße der beteiligten Flurstücke am Verfahren: 1.435,2703 ha
Anzahl der beteiligten Flurstücke am Verfahren: 1405