

 SACHSEN-ANHALT	Bodenordnung Engersen Feldlage Flurbereinigungsverzeichnis Verzeichnis der Abfindungsflurstücke laufende Bearbeitung	SAW024


Gemarkung	Flur	Flurstück	Lage	Fläche	Wert	OrdnNr.
Engersen	13	356	GÄNSEWEIDE	0,0484 ha	0,63 WE	850
Engersen	13	357	DIE VIEHSTÄDTSCHE WIESEN	0,0495 ha	0,54 WE	850
Engersen	13	358	BUSCHWIESEN	0,0486 ha	0,63 WE	850
Engersen	13	359	BUSCHWIESEN	1,2435 ha	41,86 WE	901
Engersen	13	360	BUSCHWIESEN	0,7782 ha	10,12 WE	31
Engersen	13	361	BUSCHWIESEN	0,0018 ha	0,02 WE	850
Engersen	13	362	DIE ERBKABEL AN DEN KLOSTERWIESEN	2,8331 ha	96,33 WE	763
Engersen	13	363	BUSCHWIESEN	0,0023 ha	0,03 WE	850
Engersen	13	364	BUSCHWIESEN	0,0572 ha	0,74 WE	850
Engersen	13	365	BUSCHWIESEN	0,0457 ha	0,70 WE	850
Engersen	13	366	BUSCHWIESEN	0,8304 ha	28,13 WE	189
Engersen	13	367	BUSCHWIESEN	0,4956 ha	16,55 WE	167
Engersen	13	368	BUSCHWIESEN	0,0147 ha	0,19 WE	850
Engersen	13	369	BUSCHWIESEN	0,0288 ha	0,37 WE	850
Engersen	13	370	BUSCHWIESEN	2,0442 ha	61,24 WE	903
Engersen	13	371	BUSCHWIESEN	0,0394 ha	0,51 WE	850
Engersen	13	372	BUSCHWIESEN	0,0605 ha	0,79 WE	850
Engersen	13	373	BUSCHWIESEN	0,1308 ha	1,70 WE	850
Engersen	13	374	BUSCHWIESEN	1,9247 ha	55,82 WE	113
Engersen	13	375	BUSCHWIESEN	0,0467 ha	0,61 WE	850
Engersen	13	376	BUSCHWIESEN	4,8515 ha	147,42 WE	302
Engersen	13	377	BUSCHWIESEN	0,4036 ha	5,25 WE	850
Engersen	13	378	BUSCHWIESEN	1,5243 ha	51,38 WE	302
Engersen	13	379	BUSCHWIESEN	0,0535 ha	0,70 WE	850
Engersen	13	380	BUSCHWIESEN	0,4363 ha	14,58 WE	308
Engersen	13	381	BUSCHWIESEN	1,3577 ha	45,76 WE	324
Engersen	13	382	DIE HASSELHORST	7,9155 ha	268,63 WE	901
Engersen	13	383	DIE HASSELHORST	0,1594 ha	5,42 WE	31
Engersen	13	384	BUSCHWIESEN	0,3611 ha	3,97 WE	850
Engersen	13	385	BUSCHWIESEN	0,0063 ha	0,08 WE	850
Engersen	13	386	BUSCHWIESEN	0,7196 ha	7,92 WE	854
Engersen	13	387	BUSCHWIESEN	0,4341 ha	6,00 WE	66
Engersen	13	388	BUSCHWIESEN	0,3677 ha	4,78 WE	63
Engersen	13	389	ZWISCHEN DEN WEGEN	0,6242 ha	23,76 WE	853
Engersen	13	390	ZWISCHEN DEN WEGEN	6,3413 ha	270,30 WE	111
Engersen	13	391	ZWISCHEN DEN WEGEN	2,4791 ha	105,04 WE	113
Engersen	13	392	ZWISCHEN DEN WEGEN	6,4224 ha	285,16 WE	112
Engersen	13	393	ZWISCHEN DEN WEGEN	3,7369 ha	169,96 WE	243
Engersen	13	394	ZWISCHEN DEN WEGEN	1,3716 ha	63,95 WE	277
Engersen	13	395	KREISSTRASSE VON ENGERSEN NACH ZICHTAU	1,2536 ha	16,99 WE	852
Engersen	13	396	KREISSTRASSE VON ENGERSEN NACH ZICHTAU	0,2352 ha	3,06 WE	850
Engersen	13	397	HINTER DER HEERSTRASSE	19,6762 ha	810,96 WE	22
Engersen	13	398	HINTER DER HEERSTRASSE	0,1573 ha	6,79 WE	853
Engersen	13	399	BUNDESSTRASSE	2,0251 ha	26,33 WE	853
Engersen	13	400	DER LANGE SCHLAG	0,5049 ha	20,70 WE	853
Engersen	13	401	WIEBECKER WEIDE	0,1691 ha	1,86 WE	302
Engersen	13	402	DER LANGE SCHLAG;	7,7211 ha	453,70 WE	112
Engersen	13	403	DER LANGE SCHLAG;	11,0412 ha	680,95 WE	323
Engersen	13	405	DER LANGE SCHLAG;	7,2716 ha	424,41 WE	103
Engersen	13	406	DER LANGE SCHLAG;	8,7276 ha	426,00 WE	294
Engersen	13	407	DER LANGE SCHLAG;	2,0734 ha	99,68 WE	239
Engersen	13	408	DER LANGE SCHLAG;	2,2232 ha	107,21 WE	270
Engersen	13	409	DIE SCHMALEN MATEN	0,0118 ha	0,15 WE	850
Engersen	13	410	DIE SCHMALEN MATEN	1,1576 ha	53,43 WE	162
Engersen	13	411	DIE SCHMALEN MATEN	1,5174 ha	75,50 WE	179
Engersen	13	412	DIE SCHMALEN MATEN	1,0615 ha	52,77 WE	314
Engersen	13	413	DIE SCHMALEN MATEN	0,5207 ha	25,88 WE	296
Engersen	13	414	DIE SCHMALEN MATEN	2,3679 ha	117,71 WE	245
Engersen	13	415	DIE SCHMALEN MATEN	1,1567 ha	57,49 WE	231
Engersen	13	416	DIE SCHMALEN MATEN	0,4635 ha	23,03 WE	311
Engersen	13	417	BERGSTÜCKE	0,1676 ha	2,44 WE	850

 SACHSEN-ANHALT	Bodenordnung Engersen Feldlage Flurbereinigungsverzeichnis Verzeichnis der Abfindungsflurstücke laufende Bearbeitung	SAW024


Gemarkung	Flur	Flurstück	Lage	Fläche	Wert	OrdnNr.
Engersen	13	418	BERGSTÜCKE	0,3960 ha	4,36 WE	850
Engersen	13	419	BERGSTÜCKE	0,6329 ha	7,70 WE	850
Engersen	13	420	BERGSTÜCKE	0,2700 ha	9,46 WE	850
Engersen	13	421	BERGSTÜCKE	3,6876 ha	147,59 WE	162
Engersen	13	422	BERGSTÜCKE	0,0536 ha	0,59 WE	850
Engersen	13	423	BERGSTÜCKE	0,0638 ha	0,70 WE	307
Engersen	13	425	BERGSTÜCKE	12,3447 ha	371,58 WE	328
Engersen	13	426	BERGSTÜCKE	0,0645 ha	2,28 WE	850
Engersen	13	427	BERGSTÜCKE	0,1875 ha	5,81 WE	850
Engersen	13	428	BERGSTÜCKE	1,0271 ha	37,91 WE	179
Engersen	13	429	BERGSTÜCKE	5,2773 ha	192,55 WE	307
Engersen	13	430	BERGSTÜCKE	3,4035 ha	131,15 WE	306
Engersen	13	431	BERGSTÜCKE	1,5587 ha	47,43 WE	177
Engersen	13	432	BERGSTÜCKE	1,2007 ha	36,24 WE	156
Engersen	13	433	BERGSTÜCKE	3,1146 ha	34,26 WE	453
Engersen	13	434	BERGSTÜCKE	1,0176 ha	11,19 WE	850
Engersen	13	435	BERGSTÜCKE	0,0787 ha	0,87 WE	850
Engersen	13	436	DER LANGE SCHLAG	0,2526 ha	3,28 WE	850
Engersen	13	437	BERGSTÜCKE	0,3903 ha	5,24 WE	31
Engersen	13	438	WIEBECKER WEIDE	3,3693 ha	124,06 WE	901
Engersen	13	439	WIEBECKER WEIDE	5,0937 ha	157,44 WE	105
Engersen	13	440	WIEBECKER WEIDE	2,5988 ha	76,64 WE	113
Engersen	13	441	WIEBECKER WEIDE	0,6167 ha	19,32 WE	302
Engersen	13	442	WIEBECKER WEIDE	0,3343 ha	10,46 WE	248
Engersen	13	443	WIEBECKER WEIDE	0,8027 ha	24,93 WE	314
Engersen	13	444	WIEBECKER WEIDE	0,2435 ha	4,72 WE	850
Engersen	13	445	WIEBECKER WEIDE	1,0178 ha	11,20 WE	15
Engersen	13	446	WIEBECKER WEIDE	0,2774 ha	6,90 WE	850
Engersen	13	447	WIEBECKER WEIDE	0,2423 ha	2,67 WE	239
Engersen	13	448	WIEBECKER WEIDE	0,6986 ha	7,68 WE	901
Engersen	13	449	WIEBECKER WEIDE	0,2048 ha	2,25 WE	313
Engersen	13	450	WIEBECKER WEIDE	0,1600 ha	1,76 WE	248
Engersen	13	451	WIEBECKER WEIDE	0,1703 ha	1,87 WE	112
Engersen	13	452	WIEBECKER WEIDE	1,5198 ha	16,72 WE	315
Engersen	13	453	KOLONIE ROTHEKRUG	4,3709 ha	48,08 WE	733
Engersen	13	454	DIE TANNEN AUF DEM RENTGERSBERGE	0,6869 ha	8,83 WE	32
Engersen	13	455	DIE TANNEN AUF DEM RENTGERSBERGE	1,5369 ha	19,20 WE	148
Engersen	13	456	DIE TANNEN AUF DEM RENTGERSBERGE	4,2237 ha	80,61 WE	314
Engersen	13	457	DIE TANNEN AUF DEM RENTGERSBERGE	3,5865 ha	39,45 WE	328
Engersen	13	458	DIE TANNEN AUF DEM RENTGERSBERGE	1,0486 ha	11,53 WE	265
Engersen	13	459	DIE TANNEN AUF DEM RENTGERSBERGE	1,0490 ha	11,54 WE	265
Engersen	13	460	DIE TANNEN AUF DEM RENTGERSBERGE	2,0959 ha	23,06 WE	265
Engersen	13	461	DIE TANNEN AUF DEM RENTGERSBERGE	4,4205 ha	48,70 WE	225
Engersen	13	462	DIE TANNEN AUF DEM RENTGERSBERGE	4,5673 ha	50,24 WE	453
Engersen	13	463	DIE TANNEN AUF DEM RENTGERSBERGE	0,8061 ha	8,87 WE	850
Engersen	13	464	DIE TANNEN AUF DEM RENTGERSBERGE	2,7162 ha	29,88 WE	105
Engersen	13	465	WIEBECKER WEIDE	2,0941 ha	23,04 WE	314
Engersen	13	466	WIEBECKER WEIDE	1,5012 ha	16,51 WE	736
Engersen	13	467	WIEBECKER WEIDE	2,4973 ha	27,47 WE	328
Engersen	13	468	WIEBECKER WEIDE	2,1953 ha	24,23 WE	316
Engersen	13	469	WIEBECKER WEIDE	1,7939 ha	19,82 WE	222
Engersen	13	470	WIEBECKER WEIDE	1,6497 ha	18,52 WE	140
Engersen	13	471	WIEBECKER WEIDE	3,4849 ha	96,63 WE	736
Engersen	13	472	WIEBECKER WEIDE	4,0711 ha	115,44 WE	222

 SACHSEN-ANHALT	Bodenordnung Engersen Feldlage Flurbereinigungsverzeichnis Verzeichnis der Abfindungsflurstücke laufende Bearbeitung	SAW024


Gemarkung	Flur	Flurstück	Lage	Fläche	Wert	OrdnNr.
Engersen	13	473	DIE NEUE NACHTWEIDE	0,0647 ha	0,84 WE	850
Engersen	13	474	SCHWEINWEIDE	7,4198 ha	86,55 WE	189
Engersen	13	475	Kalbener Straße 3	1,7559 ha	57,60 WE	748
Engersen	13	476	WIEBECKER WEIDE	0,0229 ha	0,30 WE	850
Engersen	13	477	LEHMKUHLNSTÜCKE UND SANDSCHELLE	0,5253 ha	6,75 WE	850
Engersen	13	478	LEHMKUHLNSTÜCKE	0,0409 ha	1,67 WE	850
Engersen	13	479	LEHMKUHLNSTÜCKE	0,4820 ha	19,65 WE	238
Engersen	13	480	LEHMKUHLNSTÜCKE	0,0161 ha	0,66 WE	101
Engersen	13	481	LEHMKUHLNSTÜCKE	0,1850 ha	7,55 WE	242
Engersen	13	482	LEHMKUHLNSTÜCKE	0,2070 ha	8,45 WE	141
Engersen	13	483	LEHMKUHLNSTÜCKE	0,1027 ha	4,21 WE	251
Engersen	13	484	LEHMKUHLNSTÜCKE	0,4429 ha	18,16 WE	250
Engersen	13	485	DIE LANGEN STÜCKE	1,0888 ha	45,65 WE	294
Engersen	13	486	DIE LANGEN STÜCKE	1,2103 ha	49,49 WE	187
Engersen	13	487	DIE LANGEN STÜCKE	0,5720 ha	28,14 WE	291
Engersen	13	488	DIE LANGEN STÜCKE	1,5987 ha	81,93 WE	189
Engersen	13	489	DIE LANGEN STÜCKE	0,3530 ha	19,77 WE	227
Engersen	13	490	DIE LANGEN STÜCKE	0,7168 ha	40,14 WE	618
Engersen	13	491	DIE LANGEN STÜCKE	4,9098 ha	251,06 WE	210
Engersen	13	492	DIE LANGEN STÜCKE	1,0871 ha	57,77 WE	139
Engersen	13	493	BANDHORST UND SANDSCHOLLE	7,8987 ha	368,53 WE	114
Engersen	13	494	LEHMKUHLNSTÜCKE UND SANDSCHELLE	0,0436 ha	0,48 WE	122
Engersen	13	495	LEHMKUHLNSTÜCKE UND SANDSCHELLE	0,7023 ha	7,73 WE	850
Engersen	13	497	LEHMKUHLNSTÜCKE UND SANDSCHELLE	0,0796 ha	1,03 WE	850
Engersen	13	498	LEHMKUHLNSTÜCKE UND SANDSCHELLE	0,2961 ha	3,85 WE	850
Engersen	13	499	BANDHORST UND SANDSCHOLLE	2,8964 ha	31,86 WE	105
Engersen	13	500	BANDHORST UND SANDSCHOLLE	9,5130 ha	242,97 WE	221
Engersen	13	501	BANDHORST UND SANDSCHOLLE	0,0888 ha	1,15 WE	850
Engersen	13	502	WIEBECKER WEIDE	0,1197 ha	1,60 WE	850
Engersen	13	503	WIEBECKER WEIDE	5,4516 ha	179,76 WE	140
Engersen	13	504	WIEBECKER WEIDE	1,9895 ha	69,53 WE	704
Engersen	13	505	WIEBECKER WEIDE	2,8519 ha	100,03 WE	316
Engersen	13	506	WIEBECKER WEIDE	1,1914 ha	44,91 WE	173
Engersen	13	507	WIEBECKER WEIDE	1,4707 ha	54,35 WE	198
Engersen	13	508	WIEBECKER WEIDE	0,7227 ha	24,63 WE	143
Engersen	13	509	DIE LANGEN ENDEN	0,1323 ha	1,72 WE	850
Engersen	13	510	LEHMKUHLNSTÜCKE	0,9304 ha	32,25 WE	850
Engersen	13	511	KLEIN BRAND	5,1429 ha	180,00 WE	105
Engersen	13	512	KLEIN BRAND	0,1833 ha	2,38 WE	850
Engersen	13	513	ROSENGARTEN	1,3162 ha	46,07 WE	226
Engersen	13	514	ROSENGARTEN	1,1794 ha	41,28 WE	113
Engersen	13	515	ROSENGARTEN	3,2297 ha	108,06 WE	302
Engersen	13	516	DORFSTELLE	1,6019 ha	48,73 WE	288
Engersen	13	517	DORFSTELLE	0,0201 ha	0,26 WE	850
Engersen	13	518	DORFSTELLE	0,0849 ha	2,97 WE	288
Engersen	13	519	ROSENGARTEN	0,4016 ha	5,22 WE	850
Engersen	13	520	AM DORFE	0,5682 ha	7,39 WE	231
Engersen	13	522	AM DORFE	0,2108 ha	2,77 WE	24
Engersen	13	523	AM DORFE	0,1167 ha	4,51 WE	850
Engersen	13	524	AM DORFE	0,0755 ha	3,17 WE	328
Engersen	13	525	AM DORFE	0,1654 ha	7,38 WE	306
Engersen	13	527	AM DORFE	0,4033 ha	18,92 WE	306
Engersen	13	528	AM DORFE	0,5228 ha	18,74 WE	126
Engersen	13	529	AM DORFE	0,0467 ha	0,61 WE	850
Engersen	13	531	IM DORFE	0,1532 ha	2,18 WE	850
Engersen	13	532	IM BRAND	0,8349 ha	28,31 WE	231

 SACHSEN-ANHALT	Bodenordnung Engersen Feldlage Flurbereinigungsverzeichnis Verzeichnis der Abfindungsflurstücke laufende Bearbeitung	SAW024


Gemarkung	Flur	Flurstück	Lage	Fläche	Wert	OrdnNr.
Engersen	13	533	IM BRAND	0,4769 ha	16,69 WE	231
Engersen	13	534	IM BRAND	0,1820 ha	2,37 WE	850
Engersen	13	535	IM BRAND	0,0943 ha	1,23 WE	850
Engersen	13	536	IM BRAND	0,1257 ha	1,63 WE	850
Engersen	13	537	IM BRAND	0,6638 ha	19,56 WE	231
Engersen	13	538	IM BRAND	0,5054 ha	15,48 WE	328
Engersen	13	539	IM BRAND	0,0626 ha	0,81 WE	850
Engersen	13	540	IM BRAND	1,3283 ha	43,31 WE	290
Engersen	13	541	KLEIN BRAND	0,0831 ha	1,08 WE	850
Engersen	13	542	IM BRAND	0,2506 ha	3,26 WE	850
Engersen	13	543	WOLFSHAGEN	0,0259 ha	0,34 WE	850
Engersen	13	544	DER LANGE SCHLAG	0,2741 ha	3,56 WE	850
Engersen	13	545	DIE DEICHSTUECKEN	2,0584 ha	75,25 WE	138
Engersen	13	547	DIE KÄLBERWEIDE	5,8659 ha	203,47 WE	118
Engersen	13	548	DIE KÄLBERWEIDE	0,1651 ha	2,15 WE	850
Engersen	13	549	BRANDWIESE	0,5594 ha	7,27 WE	850
Engersen	13	550	BRANDWIESE	0,9865 ha	12,81 WE	850
Engersen	13	551	KLUTENDEN	0,1353 ha	6,47 WE	210
Engersen	13	552	KLUTENDEN	1,1731 ha	51,84 WE	194
Engersen	13	553	KLUTENDEN	1,3950 ha	59,02 WE	133
Engersen	13	554	KLUTENDEN	0,5635 ha	24,27 WE	121
Engersen	13	555	KLUTENDEN	0,4892 ha	21,44 WE	452
Engersen	13	556	KLUTENDEN	0,5457 ha	23,13 WE	227
Engersen	13	557	IM BRAND	0,1916 ha	2,49 WE	850
Engersen	13	558	IM BRAND	0,1703 ha	2,21 WE	850
Engersen	13	559	IM BRAND	0,2376 ha	3,09 WE	850
Engersen	13	560	IM BRAND	1,4820 ha	51,04 WE	290
Engersen	13	561	IM BRAND	0,0297 ha	0,39 WE	850
Engersen	13	562	IM BRAND	0,9450 ha	33,17 WE	127
Engersen	13	563	IM BRAND	0,9091 ha	31,56 WE	168
Engersen	13	564	IM BRAND	2,6304 ha	90,84 WE	114
Engersen	13	565	KLUTENDEN	0,1259 ha	6,42 WE	122
Engersen	13	566	KLUTENDEN	0,1672 ha	8,53 WE	128
Engersen	13	567	KLEINFELD	3,4766 ha	151,36 WE	114
Engersen	13	568	KLEINFELD	1,0442 ha	55,49 WE	127
Engersen	13	569	HORNUNGSWIESEN	2,0900 ha	76,09 WE	294
Engersen	13	570	IM BRAND	0,1640 ha	2,13 WE	850
Engersen	13	571	IM BRAND	0,4564 ha	15,92 WE	294
Engersen	13	572	IM BRAND	0,1184 ha	1,54 WE	850
Engersen	13	573	IM BRAND	0,7616 ha	26,16 WE	114
Engersen	13	574	IM BRAND	0,6693 ha	22,59 WE	294
Engersen	13	575	IM BRAND	0,3457 ha	4,49 WE	850
Engersen	13	576	BRANDWIESE	0,0589 ha	2,10 WE	850
Engersen	13	577	BRANDWIESE	3,2928 ha	114,16 WE	269
Engersen	13	578	BRANDWIESE	0,0742 ha	0,96 WE	850
Engersen	13	579	BRANDWIESE	0,0889 ha	1,16 WE	850
Engersen	13	580	BRANDWIESE	0,0753 ha	0,98 WE	850
Engersen	13	581	BRANDWIESE	0,0643 ha	0,84 WE	850
Engersen	13	582	BRANDWIESE	0,0809 ha	1,05 WE	850
Engersen	13	583	KÖCHWIESE	1,3191 ha	47,49 WE	328
Engersen	13	584	KÖCHWIESE	0,1347 ha	1,75 WE	850
Engersen	13	585	KÖCHWIESE	2,0711 ha	69,44 WE	328
Engersen	13	586	KÖCHWIESE	0,1081 ha	1,41 WE	850
Engersen	13	587	KÖCHWIESE	0,1367 ha	1,74 WE	850
Engersen	13	588	KÖCHWIESE	3,7097 ha	123,33 WE	328
Engersen	13	589	KÖCHWIESE	0,0636 ha	0,83 WE	850
Engersen	13	590	KÖCHWIESE	0,1214 ha	1,58 WE	850
Engersen	13	591	KÖCHWIESE	0,3320 ha	4,32 WE	850
Engersen	13	592	BRANDWIESE	3,1084 ha	96,97 WE	102
Engersen	13	593	BRANDWIESE	0,0711 ha	0,92 WE	850
Engersen	13	594	BRANDWIESE	0,0912 ha	1,19 WE	850
Engersen	13	595	BRANDWIESE	0,0868 ha	1,13 WE	850
Engersen	13	596	BRANDWIESE	0,0840 ha	1,09 WE	850
Engersen	13	597	BRANDWIESE	0,0690 ha	0,90 WE	850
Engersen	13	598	KÖCHWIESE	0,0606 ha	0,79 WE	850

 SACHSEN-ANHALT	Bodenordnung Engersen Feldlage Flurbereinigungsverzeichnis Verzeichnis der Abfindungsflurstücke laufende Bearbeitung	SAW024


Gemarkung	Flur	Flurstück	Lage	Fläche	Wert	OrdnNr.
Engersen	13	599	KÖCHWIESE	2,3383 ha	66,21 WE	303
Engersen	13	600	BRANDWIESE	0,1490 ha	1,94 WE	850
Engersen	13	601	KÖCHWIESE	0,0409 ha	0,53 WE	850
Engersen	13	602	BRANDWIESE	1,3585 ha	30,82 WE	102
Engersen	13	603	BRANDWIESE	0,0194 ha	0,68 WE	850
Engersen	13	604	RINGEL KRANZ	1,3534 ha	30,22 WE	302
Engersen	13	605	RINGEL KRANZ	0,0724 ha	0,94 WE	850
Engersen	13	606	RINGEL KRANZ	1,2316 ha	50,70 WE	313
Engersen	13	607	KÖCHWIESE	0,0623 ha	0,81 WE	850
Engersen	13	608	KÖCHWIESE	1,7916 ha	48,89 WE	303
Engersen	13	609	RINGEL KRANZ	0,0428 ha	0,56 WE	850
Engersen	13	610	RINGEL KRANZ	5,1808 ha	233,53 WE	170
Engersen	13	611	BRANDWIESE	0,1196 ha	1,55 WE	102
Engersen	13	612	DIE LANGEN ENDEN	0,1229 ha	1,60 WE	850
Engersen	13	613	DIE LANGEN ENDEN	1,8473 ha	24,01 WE	850
Engersen	13	614	DIE FAULEN ENDEN	0,0280 ha	0,36 WE	850
Engersen	13	615	Am Bahndamm	0,0563 ha	0,73 WE	850
Engersen	13	616	Am Bahndamm 20	0,1004 ha	0,45 WE	228
Engersen	13	617	Am Bahndamm 20	0,2173 ha	0,49 WE	228
Engersen	13	618	KLEINFELD	0,0459 ha	0,60 WE	850
Engersen	13	619	KLEINFELD	0,1519 ha	8,20 WE	231
Engersen	13	620	KLEINFELD	1,4284 ha	81,56 WE	285
Engersen	13	621	KLEINFELD	0,1637 ha	2,13 WE	850
Engersen	13	622	KÖCHWIESE	0,4881 ha	6,35 WE	850
Engersen	13	623	KLEINFELD	0,9476 ha	51,95 WE	127
Engersen	13	624	KLEINFELD	1,1887 ha	46,20 WE	297
Engersen	13	625	KLEINFELD	1,8766 ha	1,88 WE	297
Engersen	13	626	ACKERSTÜCKEN	8,4404 ha	430,26 WE	105
Engersen	13	627	KLEINFELD	2,9105 ha	171,65 WE	180
Engersen	13	628	KLEINFELD	1,7151 ha	101,42 WE	126
Engersen	13	629	KLEINFELD	3,4378 ha	200,50 WE	162
Engersen	13	630	KLEINFELD	4,8689 ha	282,40 WE	288
Engersen	13	631	KLEINFELD	2,8823 ha	164,58 WE	218
Engersen	13	632	ACKERSTÜCKEN	2,7308 ha	144,69 WE	118
Engersen	13	634	ACKERSTÜCKEN	0,9491 ha	48,15 WE	159
Engersen	13	635	ACKERSTÜCKEN	3,8982 ha	202,84 WE	271
Engersen	13	636	ACKERSTÜCKEN	1,8640 ha	103,21 WE	316
Engersen	13	637	ACKERSTÜCKEN	1,3019 ha	70,30 WE	751
Engersen	13	638	DIE FAULEN ENDEN	4,9671 ha	214,79 WE	192
Engersen	13	639	DIE FAULEN ENDEN	0,0612 ha	2,09 WE	850
Engersen	13	640	DIE FAULEN ENDEN	0,4678 ha	15,58 WE	189
Engersen	13	641	DIE FAULEN ENDEN	0,3486 ha	12,28 WE	903
Engersen	13	642	DIE FAULEN ENDEN	0,7357 ha	26,83 WE	189
Engersen	13	643	DIE FAULEN ENDEN	1,8247 ha	66,60 WE	192
Engersen	13	644	DIE FAULEN ENDEN	0,1214 ha	1,58 WE	850
Engersen	13	645	WIEBECK	0,0509 ha	1,97 WE	264
Engersen	13	646	WIEBECK	0,0352 ha	1,24 WE	850
Engersen	13	647	WIEBECK	2,2906 ha	80,01 WE	264
Engersen	13	648	WIEBECK	0,1244 ha	1,62 WE	850
Engersen	13	649	DER MICHELBUSCH	1,8445 ha	60,87 WE	200
Engersen	13	650	DER MICHELBUSCH	0,5906 ha	19,49 WE	121
Engersen	13	651	DER MICHELBUSCH	0,4834 ha	15,95 WE	210
Engersen	13	652	DER MICHELBUSCH	0,4933 ha	16,28 WE	288
Engersen	13	653	DER MICHELBUSCH	0,4596 ha	15,17 WE	316
Engersen	13	654	VON GR. ENGERSEN	0,1230 ha	1,35 WE	850
Engersen	13	655	ACKERSTÜCKEN	0,6406 ha	35,15 WE	252
Engersen	13	656	LANDESSTRAÙE	0,0621 ha	0,81 WE	850
Engersen	13	657	LANDESSTRAÙE	3,8930 ha	51,54 WE	853
Engersen	13	658	AN DEN KLUTWIESEN	0,5671 ha	7,37 WE	850
Engersen	13	659	DIE ERKBABEL AN DEN KLOSTERWIESEN	0,8127 ha	10,57 WE	35
Engersen	13	660	DIE KLOSTERWIESEN	0,1390 ha	1,81 WE	850
Engersen	13	661	DIE NACHTWEIDE	0,0418 ha	0,56 WE	850
Engersen	13	662	DIE NACHTWEIDE	1,1660 ha	44,24 WE	128
Engersen	13	663	DIE NACHTWEIDE	0,2122 ha	2,77 WE	850

 SACHSEN-ANHALT	Bodenordnung Engersen Feldlage Flurbereinigungsverzeichnis Verzeichnis der Abfindungsflurstücke laufende Bearbeitung	SAW024


Gemarkung	Flur	Flurstück	Lage	Fläche	Wert	OrdnNr.
Engersen	13	664	DIE VORDERSTEN KENSTERGÄRTEN	0,6286 ha	26,48 WE	145
Engersen	13	665	DIE VORDERSTEN KENSTERGÄRTEN	0,9846 ha	51,42 WE	762
Engersen	13	666	DIE VORDERSTEN KENSTERGÄRTEN	0,9017 ha	51,42 WE	763
Engersen	13	667	DIE VORDERSTEN KENSTERGÄRTEN	0,5997 ha	34,78 WE	138
Engersen	13	668	DIE NACHTWEIDE	0,7784 ha	28,02 WE	901
Engersen	13	669	DIE KENSTERWIESEN	0,4792 ha	16,29 WE	138
Engersen	13	670	DIE KENSTERWIESEN	0,2059 ha	7,00 WE	293
Engersen	13	671	DIE KENSTERWIESEN	4,9529 ha	168,94 WE	762
Engersen	13	672	DIE KENSTERWIESEN	0,1177 ha	1,53 WE	850
Engersen	13	673	DIE KENSTERWIESEN	0,0834 ha	1,08 WE	850
Engersen	13	674	DIE KENSTERWIESEN	0,0793 ha	1,03 WE	850
Engersen	13	675	DIE KLOSTERWIESEN	5,6224 ha	185,44 WE	763
Engersen	13	676	DIE ERBKABEL AN DEN KLOSTERWIESEN	0,0940 ha	1,23 WE	850
Engersen	13	677	DIE ERBKABEL AN DEN KLOSTERWIESEN	0,1317 ha	1,53 WE	850
Engersen	13	679	DIE ERBKABEL AN DEN KLOSTERWIESEN	5,9380 ha	188,55 WE	762
Engersen	13	680	DIE ERBKABEL AN DEN KLOSTERWIESEN	5,6451 ha	188,54 WE	763
Engersen	13	681	DIE NACHTWEIDE	1,6210 ha	51,85 WE	901
Engersen	13	682	DIE NACHTWEIDE	0,2515 ha	3,26 WE	35
Engersen	13	683	DIE NACHTWEIDE	0,0238 ha	0,36 WE	850
Engersen	13	684	DIE VORDERSTEN UND HINTERSTEN	0,0808 ha	3,78 WE	115
Engersen	13	685	DIE VORDERSTEN UND HINTERSTEN	0,0459 ha	2,15 WE	326
Engersen	13	686	DIE VORDERSTEN UND HINTERSTEN	0,1575 ha	7,37 WE	298
Engersen	13	687	DIE VORDERSTEN UND HINTERSTEN	0,0362 ha	1,69 WE	126
Engersen	13	688	DIE VORDERSTEN UND HINTERSTEN	0,6509 ha	30,43 WE	291
Engersen	13	689	DIE VORDERSTEN UND HINTERSTEN	0,3892 ha	18,06 WE	115
Engersen	13	690	DIE VORDERSTEN UND HINTERSTEN	0,4325 ha	19,96 WE	903
Engersen	13	691	DIE VORDERSTEN UND HINTERSTEN	0,2220 ha	10,39 WE	138
Engersen	13	692	DER MOORBERG	0,1191 ha	1,55 WE	850
Engersen	13	693	DIE KLOSTERWIESEN	0,0779 ha	1,10 WE	850
Engersen	13	694	BUSCHWIESEN	0,7734 ha	10,05 WE	850
Engersen	13	695	DER MOORBERG	1,8801 ha	65,13 WE	901
Engersen	13	696	DER MOORBERG	0,1148 ha	1,49 WE	850
Engersen	13	697	DER MOORBERG	2,7477 ha	30,87 WE	901
Engersen	13	698	DER MOORBERG	0,1468 ha	1,91 WE	850
Engersen	13	699	DER MOORBERG	10,3165 ha	339,71 WE	901
Engersen	13	700	DER MOORBERG	0,1461 ha	1,90 WE	850
Engersen	13	701	DER MOORBERG	0,1898 ha	2,09 WE	850
Engersen	13	702	DIE MÄRSCHEN AM HAUBUSCH	0,1609 ha	2,09 WE	850
Engersen	13	703	DIE MÄRSCHEN AM HAUBUSCH	11,4292 ha	381,48 WE	102
Engersen	13	704	DIE MÄRSCHEN AM HAUBUSCH	4,3456 ha	147,75 WE	267
Engersen	13	705	DIE MÄRSCHEN AM HAUBUSCH	0,8471 ha	28,80 WE	901
Engersen	13	706	DIE HASSELHORST	1,0831 ha	14,08 WE	850
Engersen	13	707	HINTERM UPSTALL	2,0459 ha	97,28 WE	24
Engersen	13	708	HINTERM UPSTALL	4,7638 ha	150,38 WE	115
Engersen	13	709	HINTERM UPSTALL	0,0836 ha	1,14 WE	850
Engersen	13	710	DIE LANGEN ERBKABEL	4,3934 ha	149,38 WE	150
Engersen	13	711	DER VORDERSTE UPSTALL	0,1665 ha	6,33 WE	903
Engersen	13	712	DER VORDERSTE UPSTALL	5,8668 ha	204,72 WE	901

 SACHSEN-ANHALT	Bodenordnung Engersen Feldlage Flurbereinigungsverzeichnis Verzeichnis der Abfindungsflurstücke laufende Bearbeitung	SAW024


Gemarkung	Flur	Flurstück	Lage	Fläche	Wert	OrdnNr.
Engersen	13	713	DIE HINTERSTEN ACKERSTÜCKEN	0,2322 ha	3,02 WE	192
Engersen	13	714	DIE VORDERSTEN ACKERSTÜCKEN	12,9349 ha	672,64 WE	118
Engersen	13	715	DIE DEICHSTUECKEN	31,3789 ha	1.115,29 WE	291
Engersen	13	716	DIE DEICHSTUECKEN	0,2447 ha	3,18 WE	850
Engersen	13	717	DIE DEICHSTUECKEN	0,0583 ha	0,76 WE	850
Engersen	13	718	DIE DEICHSTUECKEN	0,1519 ha	1,97 WE	850
Engersen	13	719	DIE VORDERSTEN ACKERSTÜCKEN	1,7478 ha	61,17 WE	192
Engersen	13	720	WIEBECK	0,2908 ha	9,96 WE	316
Engersen	13	721	WIEBECK	0,4486 ha	11,61 WE	140
Engersen	13	722	WIEBECK	6,6708 ha	204,58 WE	111
Engersen	13	723	WIEBECK	0,2615 ha	7,83 WE	850
Engersen	13	724	WIEBECK	0,2444 ha	6,60 WE	309
Engersen	13	725	WIEBECK	2,1296 ha	57,27 WE	22
Engersen	13	728	WIEBECK	1,0647 ha	32,59 WE	121
Engersen	13	729	WIEBECK	1,3253 ha	40,21 WE	711
Engersen	13	730	WIEBECK	0,3480 ha	4,52 WE	850
Engersen	13	731	WIEBECK	0,8178 ha	32,37 WE	309
Engersen	13	732	WIEBECK	0,9598 ha	40,22 WE	135
Engersen	13	733	WIEBECK	3,1107 ha	130,65 WE	178
Engersen	13	734	DIE HINTERSTEN ACKERSTÜCKEN	1,4713 ha	48,29 WE	316
Engersen	13	735	DIE HINTERSTEN ACKERSTÜCKEN	3,6323 ha	92,41 WE	283
Engersen	13	736	DIE HINTERSTEN ACKERSTÜCKEN	0,1163 ha	1,51 WE	850
Engersen	13	737	DIE VORDERSTEN ACKERSTÜCKEN	0,0848 ha	2,51 WE	850
Engersen	13	738	DIE VORDERSTEN ACKERSTÜCKEN	0,0941 ha	1,04 WE	850
Engersen	13	739	DIE HINTERSTEN ACKERSTÜCKEN	0,0981 ha	3,05 WE	902
Engersen	13	740	DIE HINTERSTEN ACKERSTÜCKEN	1,8210 ha	57,00 WE	288
Engersen	13	741	DIE HINTERSTEN ACKERSTÜCKEN	2,5787 ha	87,42 WE	111
Engersen	13	742	WIEBECK	1,2194 ha	35,84 WE	273
Engersen	13	743	WIEBECK	1,5763 ha	48,17 WE	204
Engersen	13	744	WIEBECK	3,6620 ha	116,63 WE	22
Engersen	13	745	AN DER GRENZE MIT GROß- ENGERSEN	0,6701 ha	8,71 WE	850
Engersen	13	746	DAS ACHTERFELD	4,3858 ha	151,73 WE	27
Engersen	13	747	DIE HEUFUHRSTÜCKEN	1,6878 ha	21,77 WE	850
Engersen	13	748	HEIDBERG	2,1554 ha	28,02 WE	850
Engersen	13	749	DER HINTERSTE UPSTALL	9,8774 ha	387,36 WE	115
Engersen	13	750	DER HINTERSTE UPSTALL	1,6657 ha	64,21 WE	302
Engersen	13	751	DER HINTERSTE UPSTALL	0,7302 ha	28,12 WE	324
Engersen	13	752	DER HINTERSTE UPSTALL	1,3898 ha	52,12 WE	128
Engersen	13	753	DIE SPRINGSTÜCKEN	5,2802 ha	212,34 WE	901
Engersen	13	754	DER HINTERSTE UPSTALL	0,1716 ha	6,18 WE	151
Engersen	13	755	DER HINTERSTE UPSTALL	0,7124 ha	8,60 WE	850
Engersen	13	756	Heidberg 2	0,8140 ha	0,81 WE	258
Engersen	13	757	Heidberg 1	0,0718 ha	0,07 WE	151
Engersen	13	758	AUF DEM HEIDBERG	0,6422 ha	13,07 WE	20
Engersen	13	759	DER MÜHLENBUSCH	7,8130 ha	325,61 WE	291
Engersen	13	760	DER MÜHLENBUSCH	0,0277 ha	0,36 WE	850
Engersen	13	761	DER MÜHLENBUSCH	0,0946 ha	1,23 WE	850
Engersen	13	764	DIE LANGEN ERBKABEL	0,1369 ha	1,78 WE	850
Engersen	13	766	DIE LANGEN ERBKABEL	4,6370 ha	147,49 WE	138
Engersen	13	767	DIE LANGEN ERBKABEL	2,2207 ha	79,11 WE	313
Engersen	13	768	DIE LANGEN ERBKABEL	0,1965 ha	2,55 WE	850
Engersen	13	770	DIE LANGEN ERBKABEL	0,1709 ha	2,22 WE	850
Engersen	13	771	DIE LANGEN ERBKABEL	2,0909 ha	74,29 WE	288

 SACHSEN-ANHALT	Bodenordnung Engersen Feldlage Flurbereinigungsverzeichnis Verzeichnis der Abfindungsflurstücke laufende Bearbeitung	SAW024


Gemarkung	Flur	Flurstück	Lage	Fläche	Wert	OrdnNr.
Engersen	13	772	DIE LANGEN ERBKABEL	0,2185 ha	2,84 WE	850
Engersen	13	773	DIE MÄRSCHEN AM HAUBUSCH	6,3839 ha	208,57 WE	298
Engersen	13	774	DIE MÄRSCHEN AM HAUBUSCH	0,1613 ha	2,10 WE	850
Engersen	13	775	DIE MÄRSCHEN AM HAUBUSCH	3,4147 ha	108,78 WE	102
Engersen	13	776	DIE MÄRSCHEN AM HAUBUSCH	1,1492 ha	37,31 WE	901
Engersen	13	777	DIE MÄRSCHEN AM HAUBUSCH	0,0766 ha	1,00 WE	850
Engersen	13	778	DIE MÄRSCHEN AM HAUBUSCH	0,0485 ha	0,57 WE	31
Engersen	13	779	DIE HASSELHORST	0,8474 ha	28,67 WE	901
Engersen	13	781	DIE MÄRSCHEN AM HAUBUSCH	0,0723 ha	1,04 WE	31
Engersen	13	782	DIE HEUFUHRSTÜCKEN	3,6086 ha	105,64 WE	288
Engersen	13	784	DIE HEUFUHRSTÜCKEN	0,0874 ha	0,96 WE	850
Engersen	13	785	DIE HEUFUHRSTÜCKEN	0,0666 ha	0,87 WE	850
Engersen	13	786	DIE HEUFUHRSTÜCKEN	0,7616 ha	23,61 WE	106
Engersen	13	787	DIE HEUFUHRSTÜCKEN	1,4880 ha	46,13 WE	257
Engersen	13	788	DIE HEUFUHRSTÜCKEN	0,0841 ha	1,09 WE	850
Engersen	13	789	DIE HEUFUHRSTÜCKEN	7,0089 ha	215,91 WE	118
Engersen	13	790	DIE HEUFUHRSTÜCKEN	0,0932 ha	1,21 WE	850
Engersen	13	791	DIE HEUFUHRSTÜCKEN	0,1348 ha	4,13 WE	35
Engersen	13	792	DIE HEUFUHRSTÜCKEN	0,4969 ha	6,46 WE	850
Engersen	13	793	DIE HEUFUHRSTÜCKEN	0,1618 ha	1,78 WE	850
Engersen	13	794	DER MÜHLENBUSCH	3,2426 ha	116,58 WE	291
Engersen	13	795	DIE NEUE NACHTWEIDE	2,7412 ha	88,90 WE	118
Engersen	13	796	DIE HEUFUHRSTÜCKEN	2,3973 ha	51,60 WE	314
Engersen	13	797	DIE HEUFUHRSTÜCKEN	2,8754 ha	86,19 WE	112
Engersen	13	798	DIE HEUFUHRSTÜCKEN	8,1187 ha	248,42 WE	303
Engersen	13	800	ENGERSCHEN WIESEN	1,3776 ha	18,36 WE	850
Engersen	13	801	ENGERSCHEN WIESEN	0,1489 ha	5,36 WE	193
Engersen	13	802	ENGERSCHEN WIESEN	0,6931 ha	24,95 WE	135
Engersen	13	803	ENGERSCHEN WIESEN	1,2159 ha	43,77 WE	203
Engersen	13	804	ENGERSCHEN WIESEN	0,0308 ha	0,40 WE	850
Engersen	13	805	ENGERSCHEN WIESEN	0,7476 ha	26,43 WE	152
Engersen	13	806	ENGERSCHEN WIESEN	0,7908 ha	27,96 WE	801
Engersen	13	807	ENGERSCHEN WIESEN	1,2789 ha	45,60 WE	131
Engersen	13	808	ENGERSCHEN WIESEN	0,6464 ha	21,70 WE	508
Engersen	13	809	ENGERSCHEN WIESEN	1,7469 ha	76,71 WE	514
Engersen	13	810	ENGERSCHEN WIESEN	0,8729 ha	38,33 WE	205
Engersen	13	811	ENGERSCHEN WIESEN	0,9568 ha	42,04 WE	175
Engersen	13	812	ENGERSCHEN WIESEN	1,3124 ha	56,79 WE	156
Engersen	13	813	ENGERSCHEN WIESEN	1,5766 ha	63,73 WE	507
Engersen	13	814	ENGERSCHEN WIESEN	0,8942 ha	35,35 WE	721
Engersen	13	815	ENGERSCHEN WIESEN	0,8104 ha	32,52 WE	269
Engersen	13	816	ENGERSCHEN WIESEN	0,7717 ha	33,46 WE	268
Engersen	13	817	ENGERSCHEN WIESEN	3,2985 ha	107,43 WE	142
Engersen	13	818	ENGERSCHEN WIESEN	0,9232 ha	31,28 WE	200
Engersen	13	819	ENGERSCHEN WIESEN	1,2953 ha	44,14 WE	133
Engersen	13	820	ENGERSCHEN WIESEN	0,0431 ha	0,56 WE	850
Engersen	13	821	ENGERSCHEN WIESEN	0,0578 ha	0,75 WE	850
Engersen	13	822	ENGERSCHEN WIESEN	0,0553 ha	0,72 WE	850
Engersen	13	823	ENGERSCHEN WIESEN	0,3332 ha	11,33 WE	133
Engersen	13	824	ENGERSCHEN WIESEN	0,1287 ha	4,41 WE	145
Engersen	13	825	ENGERSCHEN WIESEN	0,0319 ha	1,08 WE	145
Engersen	13	826	ENGERSCHEN WIESEN	0,2657 ha	9,03 WE	145
Engersen	13	827	ENGERSCHEN WIESEN	0,1311 ha	4,46 WE	145
Engersen	13	828	ENGERSCHEN WIESEN	0,1047 ha	3,58 WE	514
Engersen	13	829	ENGERSCHEN WIESEN	0,0251 ha	0,85 WE	514
Engersen	13	830	ENGERSCHEN WIESEN	0,2011 ha	6,84 WE	514
Engersen	13	831	ENGERSCHEN WIESEN	0,1171 ha	3,96 WE	514
Engersen	13	832	ENGERSCHEN WIESEN	0,3347 ha	4,35 WE	850
Engersen	13	833	ENGERSCHEN WIESEN	0,6842 ha	23,23 WE	154
Engersen	13	834	ENGERSCHEN WIESEN	0,5292 ha	17,98 WE	125
Engersen	13	835	ENGERSCHEN WIESEN	1,3330 ha	36,96 WE	173
Engersen	13	836	ENGERSCHEN WIESEN	0,0568 ha	0,74 WE	850
Engersen	13	837	ENGERSCHEN WIESEN	1,3275 ha	32,83 WE	714
Engersen	13	838	ENGERSCHEN WIESEN	0,1345 ha	5,69 WE	850
Engersen	13	839	WIEBECK	0,3854 ha	15,01 WE	192

 SACHSEN-ANHALT	Bodenordnung Engersen Feldlage Flurbereinigungsverzeichnis Verzeichnis der Abfindungsflurstücke laufende Bearbeitung	SAW024

Gemarkung	Flur	Flurstück	Lage	Fläche	Wert	Ordnr.
Engersen	13	840	WIEBECKER WEIDE	0,0483 ha	0,05 WE	96
Engersen	13	841	DIE ENGERSCHENWIESEN	1,8503 ha	66,61 WE	211
Engersen	13	844	ACKERSTÜCKEN	1,2299 ha	64,09 WE	903
Engersen	13	845	WIEBECK;	1,8204 ha	53,85 WE	218
Engersen	13	846	WIEBECKER WEIDE	0,1874 ha	2,06 WE	15
Engersen	13	849	DAS HINTERSTE HEINHOLZ	1,9853 ha	114,98 WE	605
Engersen	13	850	DAS HINTERSTE HEINHOLZ	0,0231 ha	0,30 WE	850
Engersen	13	851	DAS VORDERSTE HAINHOLZ	2,4395 ha	124,58 WE	113
Engersen	13	852	ZWISCHEN DEN WEGEN	4,8877 ha	210,87 WE	302
Engersen	13	853	BUSCHWIESEN	0,0423 ha	0,55 WE	68
Engersen	13	854	BUSCHWIESEN	0,1733 ha	2,25 WE	854
Engersen	13	855	BUSCHWIESEN	2,3438 ha	79,94 WE	323
Engersen	13	856	DIE VORDERSTEN UND HINTERSTEN	0,0547 ha	2,54 WE	762
Engersen	13	857	DIE VORDERSTEN UND HINTERSTEN	0,0546 ha	2,54 WE	763
Engersen	13	858	DIE VORDERSTEN UND HINTERSTEN	0,0714 ha	3,32 WE	157
Engersen	13	859	WIEBECK	1,9011 ha	83,74 WE	192
Engersen	13	860	GÄNSEWEIDE	0,0347 ha	1,39 WE	850
Engersen	13	861	GÄNSEWEIDE	0,0175 ha	0,60 WE	850
Engersen	13	862	ZWISCHEN DEN WEGEN	1,5574 ha	63,02 WE	762
Engersen	13	863	ZWISCHEN DEN WEGEN	1,3320 ha	63,07 WE	763
Engersen	13	864	ZWISCHEN DEN WEGEN	2,2012 ha	105,66 WE	106
Engersen	13	865	ZWISCHEN DEN WEGEN	0,7034 ha	31,57 WE	762
Engersen	13	866	DIE MITTELSTEN KLÜTEN	0,6208 ha	30,42 WE	762
Engersen	13	867	DIE KLUTWIESEN UND DIE VORDERSTEN KLÜTEN	1,2254 ha	62,49 WE	763
Engersen	13	868	DER HINTERSTE UPSTALL	0,0192 ha	0,25 WE	850
Engersen	13	869	AUF DEM TEUFELSBERG	0,1488 ha	1,64 WE	132
Engersen	13	870	AUF DEM TEUFELSBERG	1,2656 ha	13,92 WE	132
Engersen	13	871	AUF DEM TEUFELSBERG	0,5172 ha	5,69 WE	132
Engersen	13	872	AUF DEM TEUFELSBERG	0,5167 ha	5,68 WE	132
Engersen	13	873	KAKERDIEKEN	2,4787 ha	105,58 WE	763
Engersen	13	874	DIE HINTERSTEN KLÜTEN	9,2188 ha	380,77 WE	102
Engersen	13	876	DAS HINTERSTE HEINHOLZ	0,0152 ha	0,20 WE	850
Engersen	13	877	IM BRAND	1,4225 ha	51,03 WE	165
Engersen	13	878	WOLFSHAGEN	0,0013 ha	0,01 WE	850
Engersen	13	879	WOLFSHAGEN	0,0215 ha	0,88 WE	850
Engersen	13	880	GÄNSEWEIDE	0,0103 ha	0,36 WE	850
Engersen	13	881	MILCHWEIDE	0,0102 ha	0,60 WE	850
Engersen	13	882	KREISSTRABE VON L12 NACH ENGERSEN	0,0160 ha	0,94 WE	852
Engersen	13	883	ROSENGARTEN	1,2417 ha	43,46 WE	139
Engersen	13	884	BUSCHWIESEN	0,0138 ha	0,47 WE	850
Engersen	13	885	AM WEGE NACH KLEIN ENGERSEN	0,2376 ha	2,80 WE	850
Engersen	13	886	KLEINFELD	0,1800 ha	2,45 WE	297
Engersen	13	887	KLEINFELD	0,0342 ha	0,38 WE	233
Engersen	13	888	WOLFSHAGEN	0,0486 ha	0,63 WE	850
Engersen	13	889	NACHTWEIDE	0,2907 ha	9,43 WE	114
Engersen	13	890	NACHTWEIDE	0,3880 ha	11,20 WE	22
Engersen	13	891	DAS VORDERSTE HAINHOLZ	9,4826 ha	468,94 WE	110
Engersen	13	892	IM BRAND	0,0290 ha	0,94 WE	311
Engersen	13	893	DAS VORDERSTE HAINHOLZ	0,9589 ha	53,86 WE	308
Engersen	13	894	ENGERSCHEN WIESEN	3,1600 ha	148,44 WE	903
Engersen	13	897	DIE LANGEN STÜCKE	4,0941 ha	221,18 WE	328
Engersen	13	898	LEHMKUHNSTÜCKE UND SANDSCHELLE	0,0426 ha	0,78 WE	850
Engersen	13	899	AM DORFE	0,0718 ha	3,02 WE	903
Engersen	13	900	BERGSTÜCKE	0,0002 ha	0,00 WE	71
Engersen	13	901	DER PICKELSBERG	0,0002 ha	0,00 WE	71
Engersen	13	902	DIE SPRINGSTÜCKEN	0,0002 ha	0,01 WE	71
	Flur	13	870 Flurstücke	1.254,4671 ha	43.591,68 WE	

 SACHSEN-ANHALT	Bodenordnung Engersen Feldlage Flurbereinigungsverzeichnis Verzeichnis der Abfindungsflurstücke laufende Bearbeitung	SAW024

Gemarkung	Flur	Flurstück	Lage	Fläche	Wert	OrdnNr.
Gemarkung Engersen		871 Flurstücke		1.254,9801 ha	43.597,32 WE	
Schenkenhorst	1	1	VON KLEIN ENGERSEN	0,5617 ha	7,30 WE	69
Schenkenhorst	1	2	DAS ACHTERFELD	3,2538 ha	149,76 WE	314
Schenkenhorst	1	3	ENGERSCHEN WIESEN	1,7039 ha	102,30 WE	502
Schenkenhorst	1	4	DAS ACHTERFELD	3,9872 ha	193,81 WE	511
Schenkenhorst	1	5	FAHRWEG NACH WIEPKE	0,2767 ha	3,92 WE	851
Schenkenhorst	1	6	FAHRWEG NACH WIEPKE	0,0691 ha	0,90 WE	851
Schenkenhorst	1	7	DER KLEINE EICHREHM	0,2204 ha	7,38 WE	851
Schenkenhorst	1	8	ENGERSCHEN WIESEN	2,3249 ha	136,42 WE	142
Schenkenhorst	1	9	ENGERSCHEN WIESEN	1,0249 ha	61,25 WE	508
Schenkenhorst	1	10	ENGERSCHEN WIESEN	1,0460 ha	58,48 WE	134
Schenkenhorst	1	11	ENGERSCHEN WIESEN	1,8566 ha	98,03 WE	508
Schenkenhorst	1	12	ENGERSCHEN WIESEN	1,9860 ha	99,62 WE	506
Schenkenhorst	1	13	ENGERSCHEN WIESEN	0,2367 ha	11,50 WE	154
Schenkenhorst	1	15	ENGERSCHEN WIESEN	0,1113 ha	6,37 WE	125
Schenkenhorst	1	16	ENGERSCHEN WIESEN	0,0766 ha	4,68 WE	99
Schenkenhorst	1	17	DER KLEINE EICHREHM	0,2831 ha	3,68 WE	851
Schenkenhorst	1	18	DAS ACHTERFELD	3,9628 ha	246,22 WE	505
Schenkenhorst	1	19	DIE ENGERSCHENWIESEN	0,3651 ha	6,43 WE	851
Schenkenhorst	1	20	ENGERSCHEN WIESEN	7,6791 ha	382,15 WE	112
Schenkenhorst	1	21	ENGERSCHEN WIESEN	0,1754 ha	2,28 WE	851
Schenkenhorst	1	22	DER JUNKERACKER	2,3131 ha	150,25 WE	501
Schenkenhorst	1	23	ZWISCHEN DEN ENGERSCHEN WIESEN UND DER HABELHORST	0,7066 ha	9,19 WE	851
Schenkenhorst	1	24	DIE HABELHORST;	17,8278 ha	774,50 WE	112
Schenkenhorst	1	26	DIE HABELHORST	0,8614 ha	11,06 WE	112
Schenkenhorst	1	27	DIE HABELHORST	0,3099 ha	3,41 WE	514
Schenkenhorst	1	28	DIE HUFENWIESEN	17,6369 ha	925,42 WE	514
Schenkenhorst	1	29	DIE HUFENWIESEN	0,8987 ha	12,02 WE	851
Flur 1		27 Flurstücke		71,7557 ha	3.468,33 WE	
Schenkenhorst	2	1	DIE HASELHORSTWIESEN	4,3547 ha	140,26 WE	515
Schenkenhorst	2	2	DIE HASELHORSTWIESEN	0,2480 ha	9,92 WE	851
Schenkenhorst	2	4	DIE HASELHORSTWIESEN	2,8744 ha	133,62 WE	112
Schenkenhorst	2	5	DIE HASELHORSTWIESEN	4,7057 ha	219,20 WE	514
Schenkenhorst	2	6	ZWISCHEN HABELHORSTWIESEN UND ERBKAVELN	0,4985 ha	6,43 WE	851
Schenkenhorst	2	7	ERBKABELN	0,4179 ha	5,43 WE	851
Schenkenhorst	2	8	DIE ERBKAVELN	9,2127 ha	395,64 WE	112
Flur 2		7 Flurstücke		22,3119 ha	910,50 WE	
Gemarkung Schenkenhorst		34 Flurstücke		94,0676 ha	4.378,83 WE	
Wernstedt	5	119	WIESENSTÜCKE	0,5537 ha	7,20 WE	850
Wernstedt	5	120	WIESENSTÜCKE	1,0338 ha	13,77 WE	850
Wernstedt	5	121	WIESENSTÜCKE	0,0751 ha	0,83 WE	601
Wernstedt	5	122	WIESENSTÜCKE	0,0925 ha	2,74 WE	615
Wernstedt	5	123	WIESENSTÜCKE	0,3190 ha	18,53 WE	850
Wernstedt	5	124	WIESENSTÜCKE	0,0059 ha	0,08 WE	601
Wernstedt	5	125	WOLFSHAGEN	6,3647 ha	408,12 WE	313
Wernstedt	5	126	WOLFSHAGEN	0,2638 ha	3,43 WE	850
Wernstedt	5	127	WOLFSHAGEN	5,4435 ha	338,35 WE	313
Wernstedt	5	128	WOLFSHAGEN	0,2145 ha	2,79 WE	850
Wernstedt	5	129	DER LEHMSCHLAG	0,1581 ha	5,41 WE	31
Wernstedt	5	130	IM FLÖTHENBUSCHE	0,0610 ha	2,07 WE	112
Wernstedt	5	131	IM FLÖTHENBUSCHE	0,0505 ha	0,66 WE	850
Wernstedt	5	132	IM FLÖTHENBUSCHE	0,5384 ha	18,36 WE	112
Wernstedt	5	133	IM FLÖTHENBUSCHE	1,7970 ha	61,42 WE	314
Wernstedt	5	134	DER LEHMSCHLAG	2,3417 ha	76,40 WE	901
Wernstedt	5	135	DER LEHMSCHLAG	0,1457 ha	2,59 WE	850
Wernstedt	5	136	DER LEHMSCHLAG	0,8531 ha	30,71 WE	110

 SACHSEN-ANHALT	Bodenordnung Engersen Feldlage Flurbereinigungsverzeichnis Verzeichnis der Abfindungsflurstücke laufende Bearbeitung	SAW024

Gemarkung	Flur	Flurstück	Lage	Fläche	Wert	OrdnNr.
Wernstedt	5	137	DER LEHMSCHLAG	0,1846 ha	2,40 WE	850
Wernstedt	5	138	DER LEHMSCHLAG	1,4636 ha	43,89 WE	110
Wernstedt	5	139	DER LEHMSCHLAG	0,2152 ha	2,38 WE	850
Wernstedt	5	140	DER LEHMSCHLAG	2,3720 ha	72,84 WE	288
Wernstedt	5	141	IM FLÖTHENBUSCHE	0,0525 ha	0,68 WE	850
Wernstedt	5	142	DER LEHMSCHLAG	0,0421 ha	0,46 WE	850
	Flur	5	24 Flurstücke	24,6420 ha	1.116,11 WE	
			Gemarkung Wernstedt	24 Flurstücke	24,6420 ha	1.116,11 WE
			Verfahrenssummen	1015 Flurstücke	1.446,7667 ha	51.191,67 WE