 <u>SACHSEN-ANHALT</u>	Flurbereinigung A14 Erxleben <b>Flurbereinigungsverzeichnis</b> <b>Verfahrensflurstücke</b> laufende Bearbeitung	SDL044

### Gemarkung Ballerstedt, Flur 2

1, 2, 3, 4, 5, 6, 7, 8, 9, 10, 11, 12, 13, 14, 15, 17, 18, 19, 20, 292, 294

Flächengröße der beteiligten Flurstücke der Flur: 10,3036 ha

Anzahl der beteiligten Flurstücke der Flur: 21

### Gemarkung Ballerstedt, Flur 3

44/1, 44/2, 44/3, 138/1, 141/1, 141/2, 141/3, 233/44, 235/141, 236/141, 237/141, 254/44, 255/44, 256/44

Flächengröße der beteiligten Flurstücke der Flur: 51,9492 ha

Anzahl der beteiligten Flurstücke der Flur: 14

### Gemarkung Ballerstedt, Flur 5

1/1, 5/1, 5/3, 98, 161/5, 189, 191, 192, 194

Flächengröße der beteiligten Flurstücke der Flur: 13,9860 ha

Anzahl der beteiligten Flurstücke der Flur: 9

### Gemarkung Ballerstedt, Flur 6

2, 6, 7, 12, 13, 15, 16, 18, 19, 21

Flächengröße der beteiligten Flurstücke der Flur: 72,4838 ha

Anzahl der beteiligten Flurstücke der Flur: 10

### Gemarkung Erxleben, Flur 1

1, 2, 3, 4, 5, 6, 7, 8, 9, 10, 11, 12/1, 12/2, 13, 14, 18, 19, 20, 21, 22, 24, 25, 26, 27

Flächengröße der beteiligten Flurstücke der Flur: 171,1585 ha

Anzahl der beteiligten Flurstücke der Flur: 24

### Gemarkung Erxleben, Flur 2

1, 2, 3, 4, 5, 6, 7, 8, 9, 10, 11, 12, 13, 14, 15, 16, 18/1, 19, 20, 23/1, 25/1, 28, 29, 30, 31, 32/1, 33, 35, 36, 37, 38, 39, 40, 41, 42, 43, 44, 49/27, 56/26, 57


Flächengröße der beteiligten Flurstücke der Flur: 64,2013 ha

Anzahl der beteiligten Flurstücke der Flur: 40

### Gemarkung Erxleben, Flur 3

2, 3, 4/1, 7/1, 8, 9, 14/1, 20/1, 21/1, 25, 28, 30, 32/1, 36/1, 39/1, 54/1, 63/1, 67/1, 71, 72, 73, 74/1, 74/2, 79/43, 80/46, 81/50, 82/50, 84/57, 85/60, 86/61, 87/63, 89/64, 90/64, 91/64,

Stand 2.3.2022	Amt für Landwirtschaft, Flurneuordnung und Forsten Altmark (Flurbereinigungs- und Flurneuordnungsbehörde) Akazienweg 25, 39576 Stendal	Seite: 1
-------------------	--	----------

 <u>SACHSEN-ANHALT</u>	Flurbereinigung A14 Erxleben <b>Flurbereinigungsverzeichnis</b> <b>Verfahrensflurstücke</b> laufende Bearbeitung	SDL044

92/67, 96/70, 101/1, 102/1, 104/10, 105/11, 108/12, 109/13, 123/19, 126/23, 131/26, 132/27, 135/18, 136/18, 137/29, 138/29, 139/24, 140/63, 141/63, 143/16

Flächengröße der beteiligten Flurstücke der Flur: 189,5964 ha  
 Anzahl der beteiligten Flurstücke der Flur: 54

#### Gemarkung Erxleben, Flur 4

2, 3/1, 3/2, 4, 8/1, 12/1, 13/1, 13/2, 17, 23/1, 39, 40, 41, 42, 43, 44, 45, 46, 47/1, 47/2, 48, 49, 50, 52, 53, 54, 57/1, 58, 59, 60, 61, 62/1, 86, 88/1, 91/2, 91/3, 91/4, 91/7, 91/8, 91/9, 91/10, 91/11, 91/12, 98/1, 98/2, 99, 100, 101, 103, 104, 180, 181, 182, 183/51, 184, 184/51, 185, 186, 187, 188, 189, 190, 191, 192, 193, 193/87, 194, 195, 195/10, 196, 197, 198, 199, 200, 201, 201/55, 202, 202/55, 203, 203/56, 204, 204/56, 205, 205/12, 206, 207, 208, 209, 210, 211, 212, 213, 214, 215, 216, 217, 218, 219, 220, 221, 221/102, 222, 222/102, 223, 224, 225, 226, 227, 228, 228/11, 229, 230, 231, 231/93, 232, 232/93, 233, 234, 235, 236

Flächengröße der beteiligten Flurstücke der Flur: 221,8874 ha  
 Anzahl der beteiligten Flurstücke der Flur: 120

#### Gemarkung Erxleben, Flur 5


1, 2, 4/1, 8/1, 10/1, 11, 12, 14/1, 20, 21/1, 22/1, 32, 33/1, 33/2, 34, 109/1, 111/3, 111/4, 113/3, 117/2, 117/3, 117/4, 119/1, 119/2, 119/3, 120/2, 120/3, 122, 123, 125/1, 126, 127, 128, 129, 131, 132/1, 134, 135, 136/1, 138, 139, 140, 143/1, 146, 147/1, 149, 150, 151/1, 155/1, 156, 157, 159/1, 160, 161, 162, 163, 164, 193/141, 198, 206/118, 207/118, 208/118, 211/6, 239, 246, 249, 250, 251, 252, 253, 254, 255, 256, 257, 258, 258/121, 259, 259/121, 260, 261, 262, 263, 264, 265, 266, 267, 268, 269, 270, 271, 272, 273, 274, 275, 276, 292/31, 329/30, 355/6, 358/7, 362/9, 366/18, 367/19, 405/121, 433/166, 462/130, 463/130, 464/120, 465/120, 466/3, 467/3, 468/120, 469/120, 470/120, 476/116, 477/116, 481/114, 484/113, 486/113, 489/113, 492/113, 495/113, 497/111, 498/111, 500/115, 501/115, 502/111, 503/111, 505/108, 506/108, 507/107, 508/107, 533/119, 535/119, 536/166, 537/166, 538/166, 539/166, 540/165, 541/165, 542/165, 543/165, 544/117, 545/117, 546/117, 547/117, 556

Flächengröße der beteiligten Flurstücke der Flur: 195,4706 ha  
 Anzahl der beteiligten Flurstücke der Flur: 146

#### Gemarkung Erxleben, Flur 6

1, 3/1, 5/1, 7/1, 10, 11/1, 16, 18/1, 19/1, 21/1, 22, 23, 24, 25, 28/1, 29/1, 30/1, 30/2, 31, 33/1, 34/1, 34/2, 34/3, 34/4, 34/5, 34/6, 37/1, 38/1, 39/1, 40/1, 41/9, 42/9, 43/29, 44/29, 48/34, 53/34, 55/34, 62/40, 64/29, 69/40, 70/2, 75/5, 97/40, 109/12, 113/13, 114/40, 115/40, 119/40, 120/12

Stand 2.3.2022	Amt für Landwirtschaft, Flurneuordnung und Forsten Altmark (Flurbereinigungs- und Flurneuordnungsbehörde) Akazienweg 25, 39576 Stendal	Seite: 2
-------------------	--	----------

 <u>SACHSEN-ANHALT</u>	Flurbereinigung A14 Erxleben <b>Flurbereinigungsverzeichnis</b> <b>Verfahrensflurstücke</b> laufende Bearbeitung	SDL044

Flächengröße der beteiligten Flurstücke der Flur: 272,4431 ha  
 Anzahl der beteiligten Flurstücke der Flur: 49

### Gemarkung Erxleben, Flur 7

1/1, 1/2, 2/2, 2/3, 2/4, 9/6, 10/2, 44/1, 44/2, 46/1, 48/1, 50, 52/1, 53, 54, 55, 60, 64/1, 66/1, 70, 71/1, 76/1, 77, 78, 81/2, 81/3, 86/1, 101/2, 132, 143, 145, 147, 168/83, 186/56, 192/56, 193/58, 194/101, 195/101, 196/101, 210/49, 211/49, 219/84, 259/128, 309/43, 311/45, 317/10, 356/2, 358/1, 365, 366, 367

Flächengröße der beteiligten Flurstücke der Flur: 131,5967 ha  
 Anzahl der beteiligten Flurstücke der Flur: 51

### Gemarkung Erxleben, Flur 8

3/1, 5, 8/1, 9/1, 10, 12, 13, 14, 16/1, 17/1, 18/1, 24/1, 26, 28/1, 28/2, 29, 30, 94, 100, 102, 103/1, 104, 110/1, 132/1, 133, 134/1, 177, 178, 179/25, 180/25, 181/130, 184/16, 185/128, 186/130, 187/131, 188/129, 189/27, 197/134, 198/112, 199/120, 200/122, 201/6, 202/20, 203/1

Flächengröße der beteiligten Flurstücke der Flur: 202,8165 ha  
 Anzahl der beteiligten Flurstücke der Flur: 44

### Gemarkung Erxleben, Flur 9

7, 10/1, 11/1, 11/2, 13, 14/1, 14/2, 17/1, 18/1, 20/1, 22/1, 23/1, 25/1, 26, 27, 28/1, 29/1, 30, 32/1, 33/1, 34/1, 35/1, 38/1, 41, 42, 43/1, 43/2, 45, 46, 67/1, 68/1, 71, 114/1, 116/1, 120, 121/1, 124/1, 128/1, 133/1, 134, 135/1, 139/1, 142, 143/1, 146, 147, 149/1, 150, 153, 154, 155/2, 156/1, 198, 199/1, 202/1, 203, 204, 206/1, 207/1, 207/2, 208, 209, 210, 212/1, 214/1, 215, 216/1, 216/2, 217, 218, 219/1, 220/2, 220/3, 220/4, 221, 224, 233/31, 235/4, 236, 236/5, 243/155, 249, 258/59, 261/69, 262/70, 263/70, 286/121, 292/194, 293/196, 294/196, 295/8, 296/16, 297/197, 298/197


Flächengröße der beteiligten Flurstücke der Flur: 228,1616 ha  
 Anzahl der beteiligten Flurstücke der Flur: 94

### Gemarkung Erxleben, Flur 10

3/1, 12/1, 13/1, 14/1, 20/1, 22, 24/1, 32, 33/1, 36, 39, 40/1, 41, 43/1, 47, 48, 49, 50/1, 51, 52/1, 56/1, 57, 58, 59, 61, 64/1, 65/1, 66, 105, 150, 155/50, 162/60, 163/60, 164/60, 165/60, 166/33, 177/13, 180/13, 181/15, 182/15, 183/17, 184/17, 185/18, 186/18, 188/20, 189/25, 194/19, 204/12, 207/104, 208/67

Flächengröße der beteiligten Flurstücke der Flur: 233,6318 ha  
 Anzahl der beteiligten Flurstücke der Flur: 50

Stand 2.3.2022	Amt für Landwirtschaft, Flurneuordnung und Forsten Altmark (Flurbereinigungs- und Flurneuordnungsbehörde) Akazienweg 25, 39576 Stendal	Seite: 3
-------------------	--	----------

 <u>SACHSEN-ANHALT</u>	Flurbereinigung A14 Erxleben <b>Flurbereinigungsverzeichnis</b> <b>Verfahrensflurstücke</b> laufende Bearbeitung	SDL044

### Gemarkung Erxleben, Flur 11

1, 2, 3, 4, 5, 6, 7, 8/1, 8/2, 10/1, 11, 15/1, 16/1, 19/1, 21/1, 22, 23, 24, 25, 26, 27, 28, 29, 30, 31, 32

Flächengröße der beteiligten Flurstücke der Flur: 38,2716 ha

Anzahl der beteiligten Flurstücke der Flur: 26

### Gemarkung Erxleben, Flur 12

1, 2, 3, 4, 5, 6, 7, 8, 9, 10, 11, 12, 13, 14, 15, 16, 17, 18, 19, 20, 21, 22, 23

Flächengröße der beteiligten Flurstücke der Flur: 37,6970 ha

Anzahl der beteiligten Flurstücke der Flur: 23

### Gemarkung Storbeck, Flur 1

2/1, 5, 6/1, 8, 9, 10, 11, 15, 17, 18, 19, 20, 21, 22, 23/1, 23/2, 24, 25, 26/1, 28, 29, 30, 31, 32, 132/1, 155, 157, 182, 183, 184, 185, 186, 187, 188, 203, 220/1, 220/2, 220/3, 220/4, 220/5, 220/6, 220/8, 223/1, 223/3, 223/4, 223/5, 223/7, 223/8, 223/9, 223/11, 223/12, 223/13, 223/14, 225/1, 226, 228, 229/2, 231/1, 235/1, 238/1, 239/1, 243, 244, 245, 247, 248, 249/1, 249/2, 251, 255/1, 256, 257/4, 259, 260, 261, 271/246, 273/246, 285, 286, 288, 321/156, 368/212, 380/34, 530

Flächengröße der beteiligten Flurstücke der Flur: 99,1619 ha

Anzahl der beteiligten Flurstücke der Flur: 84

### Gemarkung Storbeck, Flur 2

4/1, 4/2, 6/1, 6/2, 12/1, 13/2, 13/3, 13/4, 13/5, 16, 17, 18, 21, 22/1, 25, 27/1, 28/1, 29, 30/1, 30/2, 30/3, 30/4, 30/5, 31, 37/1, 44/27, 45/27, 46/27, 47/27, 48/27, 49/30, 50/30, 57/32, 58/32, 59/30, 66/1, 67/1, 68/6, 73/2, 74, 75

Flächengröße der beteiligten Flurstücke der Flur: 154,7845 ha

Anzahl der beteiligten Flurstücke der Flur: 41


### Gemarkung Storbeck, Flur 3

1, 5/1, 8, 9/1, 12, 13, 15, 16/1, 17, 18/4, 18/5, 18/6, 18/7, 18/8, 18/9, 18/10, 18/11, 18/13, 18/14, 18/15, 19/1, 20, 21, 24, 26, 27, 28, 30/1, 32, 33/1, 33/2, 33/3, 33/5, 33/6, 33/7, 33/8, 33/9, 33/10, 34, 35, 36, 37, 38/1, 39, 41/1, 42/1, 42/2, 42/3, 44, 45/1, 46, 47, 53, 55, 55/16, 56, 57, 57/16, 58, 59/16, 63/25, 65/16, 67/16, 68/16, 69/16, 70/11, 71/11, 80/49, 82/49, 83/49, 87/38, 88/43, 91/23, 92/25, 93, 94, 95, 97

Flächengröße der beteiligten Flurstücke der Flur: 220,4031 ha

Anzahl der beteiligten Flurstücke der Flur: 78

Stand 2.3.2022	Amt für Landwirtschaft, Flurneuordnung und Forsten Altmark (Flurbereinigungs- und Flurneuordnungsbehörde) Akazienweg 25, 39576 Stendal	Seite: 4
-------------------	--	----------

 <u>SACHSEN-ANHALT</u>	Flurbereinigung A14 Erxleben <b>Flurbereinigungsverzeichnis</b> <b>Verfahrensflurstücke</b> laufende Bearbeitung	SDL044

### Gemarkung Osterburg, Flur 5

134, 311/2, 312/2, 352/1, 353/1

Flächengröße der beteiligten Flurstücke der Flur: 5,0751 ha

Anzahl der beteiligten Flurstücke der Flur: 5

### Gemarkung Osterburg, Flur 13

17, 19/1, 32, 34, 35, 36, 137/25, 143/33, 200/26, 276/4, 280/30, 281/1, 282/1, 284/5, 286/6, 288/7, 290/8, 292/9, 294/10, 296/13, 298/13, 300/38, 301/38, 302/18, 304/20, 305/20, 306/21, 307/21, 308/22, 309/22, 310/23, 311/23, 312/24, 313/24, 314/26, 316/11, 317/11, 318/11, 357, 358, 359, 360, 361

Flächengröße der beteiligten Flurstücke der Flur: 78,8385 ha

Anzahl der beteiligten Flurstücke der Flur: 43

### Gemarkung Osterburg, Flur 14

1, 2, 3, 4, 5/1, 7, 9/2, 9/3, 11, 12, 13, 15/1, 15/2, 15/3, 17/1, 18/1, 20/1, 22, 23, 24, 25/1, 27, 28, 29/1, 29/2, 29/3, 29/4, 29/5, 31/2, 31/3, 32/1, 32/2, 32/3, 34/1, 34/2, 46/29, 53/17, 57/29, 63/32, 64/32, 67/32, 68/32, 69/34, 73/21, 76/14, 77/15

Flächengröße der beteiligten Flurstücke der Flur: 168,6838 ha

Anzahl der beteiligten Flurstücke der Flur: 46

### Verfahren

Flächengröße der beteiligten Flurstücke am Verfahren: 2.862,6020ha

Anzahl der beteiligten Flurstücke am Verfahren: 1072

Stand 2.3.2022	Amt für Landwirtschaft, Flurneuordnung und Forsten Altmark (Flurbereinigungs- und Flurneuordnungsbehörde) Akazienweg 25, 39576 Stendal	Seite: 5
-------------------	--	----------