 <u>SACHSEN-ANHALT</u>	Bodenordnung Fiener Bruch Flurbereinigungsverzeichnis Verfahrensflurstücke laufende Bearbeitung	SDL053

Gemarkung Gladau, Flur 7

30/11, 30/12

Flächengröße der beteiligten Flurstücke der Flur: 0,9967 ha

Anzahl der beteiligten Flurstücke der Flur: 2

Gemarkung Gladau, Flur 9

7/2, 7/3, 7/4, 7/5, 7/6, 7/7

Flächengröße der beteiligten Flurstücke der Flur: 7,0630 ha

Anzahl der beteiligten Flurstücke der Flur: 6

Gemarkung Gladau, Flur 11

70, 71/1, 72, 74, 75, 76, 85, 136/73, 224/71, 228/71, 229/71, 362/67, 364/69, 365/69, 405/73, 406/73, 407/73

Flächengröße der beteiligten Flurstücke der Flur: 61,2616 ha

Anzahl der beteiligten Flurstücke der Flur: 17

Gemarkung Gladau, Flur 16

21, 22, 23, 24, 25, 26, 27, 28, 29, 30, 32, 33, 34, 35/1, 36/1, 37/1, 38/1, 43, 43/3, 43/4, 43/5, 43/6, 43/7, 43/8, 43/9, 43/10, 43/11, 43/12, 43/13, 43/14, 43/15, 43/16, 43/17, 43/18, 43/19, 43/20, 43/21, 43/24, 43/25, 43/26, 43/27, 43/28, 43/29, 44/1, 57/31, 58/31, 59/31, 60/31, 66/43

Flächengröße der beteiligten Flurstücke der Flur: 89,4620 ha

Anzahl der beteiligten Flurstücke der Flur: 49

Gemarkung Karow, Flur 9

77

Flächengröße der beteiligten Flurstücke der Flur: 0,1380 ha

Anzahl der beteiligten Flurstücke der Flur: 1


Gemarkung Karow, Flur 10

18/2, 53/1, 53/2, 146

Flächengröße der beteiligten Flurstücke der Flur: 3,0596 ha

Anzahl der beteiligten Flurstücke der Flur: 4

Stand 5.4.2017	Amt für Landwirtschaft, Flurneuordnung und Forsten Altmark (Flurbereinigungs- und Flurneuordnungsbehörde) Akazienweg 25, 39576	Seite: 1
-------------------	--	----------

 <u>SACHSEN-ANHALT</u>	Bodenordnung Fiener Bruch Flurbereinigungsverzeichnis Verfahrensflurstücke laufende Bearbeitung	SDL053

Gemarkung Karow, Flur 11

48/1, 50, 54/1, 54/2, 126, 128, 131

Flächengröße der beteiligten Flurstücke der Flur: 4,7969 ha
 Anzahl der beteiligten Flurstücke der Flur: 7

Gemarkung Karow, Flur 12

1

Flächengröße der beteiligten Flurstücke der Flur: 0,2020 ha
 Anzahl der beteiligten Flurstücke der Flur: 1

Gemarkung Karow, Flur 13

25/1, 27, 28/1, 28/2, 30, 31, 32, 33, 34/1, 36, 37/1, 37/2, 38/11, 80/38, 81/38, 85/38, 86/38, 139/24, 143/25, 10000, 10003

Flächengröße der beteiligten Flurstücke der Flur: 36,9861 ha
 Anzahl der beteiligten Flurstücke der Flur: 21

Gemarkung Paplitz, Flur 2

113/56, 114/56

Flächengröße der beteiligten Flurstücke der Flur: 0,5328 ha
 Anzahl der beteiligten Flurstücke der Flur: 2

Gemarkung Paplitz, Flur 3


11/1, 23/1, 23/2, 23/3, 23/4, 24/2, 24/3, 25/1, 92/21, 93/24, 96/24, 97/24, 98/24, 99/24, 102/24, 217/12, 219/18, 224/9, 225/9, 230/5, 235/6, 239/7, 243/8, 245/8, 248/8, 251/8, 254/8, 256/20, 257/20, 258/20, 259/20, 260/20, 261/20, 262/20, 263/20, 264/20, 265/20, 266/20, 268/24, 269/24, 270/24

Flächengröße der beteiligten Flurstücke der Flur: 39,1032 ha
 Anzahl der beteiligten Flurstücke der Flur: 41

Gemarkung Paplitz, Flur 4

15/1, 15/2, 15/3, 16/1, 17/1, 17/2, 17/3, 17/4, 18/1, 18/2, 18/3, 18/4, 18/5, 18/6, 19/2, 19/3, 19/4, 19/5, 19/6, 21/1, 21/2, 25/3, 25/4, 25/5, 25/6, 25/7, 28/3, 28/4, 28/5, 28/6, 28/7, 29/1, 33/1, 34/1, 35/1, 35/2, 37, 39, 40, 41/1, 43/1, 43/2, 43/3, 47/1, 47/2, 49/1, 49/2, 51/1, 54, 55, 56, 57, 58, 61/1, 63/1, 65, 66, 67, 68, 69, 70, 70/30, 71, 71/30, 72, 72/30, 73, 73/31, 74, 75, 75/32, 76, 76/32, 77, 77/32, 78, 79, 80, 81, 82, 84/35, 103/47, 104/47, 105/47, 117/15, 118/14, 119/21, 120/20, 123/44, 124/44, 125/44, 126/44, 127/44, 137/16, 138/16,

Stand 5.4.2017	Amt für Landwirtschaft, Flurneuordnung und Forsten Altmark (Flurbereinigungs- und Flurneuordnungsbehörde) Akazienweg 25, 39576	Seite: 2
-------------------	--	----------

 <u>SACHSEN-ANHALT</u>	Bodenordnung Fiener Bruch Flurbereinigungsverzeichnis Verfahrensflurstücke laufende Bearbeitung	SDL053

139/16, 140/16, 141/46, 142/46, 143/46, 153/61, 156/61, 157/21, 158/21, 161/18, 163/18, 167/19, 170/43, 172/14, 173/14, 175, 177

Flächengröße der beteiligten Flurstücke der Flur: 142,1547 ha

Anzahl der beteiligten Flurstücke der Flur: 112

Gemarkung Paplitz, Flur 5

2/1, 2/2, 2/3, 2/4, 2/5, 2/6, 2/7, 2/8, 2/9, 2/10, 2/11, 2/12, 2/13, 2/14, 2/15, 2/16, 2/17, 2/18, 2/19, 2/20, 2/21, 2/22, 2/23, 2/24, 2/25, 2/26, 2/27, 2/28, 2/29, 2/30, 2/31, 2/32, 2/33, 2/34, 12/1, 12/2, 12/3, 12/4, 12/5, 12/6, 13/1, 13/2, 13/3, 13/4, 26/1, 26/2, 30/2, 30/3, 30/4, 32/1, 32/2, 33/1, 36/2, 36/3, 36/4, 36/5, 36/6, 36/7, 36/8, 36/9, 36/10, 36/11, 36/12, 36/13, 36/14, 36/15, 36/16, 36/17, 36/18, 36/19, 36/20, 36/21, 36/22, 36/23, 36/24, 36/25, 36/26, 36/27, 36/28, 37/1, 40/1, 41, 42/2, 42/3, 42/4, 42/5, 42/6, 42/7, 42/8, 42/9, 42/10, 42/11, 42/12, 42/13, 42/14, 42/15, 42/16, 42/17, 42/18, 42/19, 42/20, 42/21, 42/22, 42/23, 42/24, 42/25, 42/26, 42/27, 42/28, 42/29, 42/30, 42/31, 42/32, 42/33, 45/2, 45/3, 45/4, 45/5, 45/6, 45/7, 45/8, 73/17, 74/17, 75/17, 76/17, 77/17, 78/17, 79/17, 80/17, 81/17, 82/17, 83/17, 89/30, 90/30, 92/27, 93/27, 94/27, 95/27, 96/27, 97/36, 98/36, 118/42, 119/42, 124/42, 125/43, 142/17, 143/17, 145/17, 146/17, 155/36, 156/36, 157/36, 158/36, 159/36, 160/36, 164/12, 173/12, 179/17, 180/17, 181/36, 182/36, 183/36, 184/36, 185/36, 186/36, 187/37, 188/37, 211/27, 212/27, 220/2, 221/2, 238/13, 239/13, 240/13, 241/13, 242/13, 243/12, 244/12, 247/37, 248/37, 249/34, 250/34, 251/34, 252/34, 253/34, 254/34, 255/34, 256/35, 257/35, 258/35, 259/35, 260/35, 261/35, 263/45, 264/43, 265/42, 266/45, 267/42, 268/42, 269/42, 270/45, 271/42, 272/42, 273/45, 274/42, 275/42, 277/43, 278/42, 279/45, 280/45, 281/42, 282/42, 283/42, 284/42, 285/45, 286/45, 287/42, 288/42, 289/43

Flächengröße der beteiligten Flurstücke der Flur: 175,2362 ha

Anzahl der beteiligten Flurstücke der Flur: 219


Gemarkung Paplitz, Flur 6

3/2, 3/3, 3/4, 4/1, 4/2, 4/3, 5/1, 5/3, 5/4, 6/1, 6/2, 8/2, 8/3, 8/4, 8/5, 8/6, 9/2, 9/3, 9/4, 9/5, 10/2, 10/3, 10/4, 10/5, 10/6, 10/7, 10/8, 10/9, 10/10, 10/11, 10/12, 10/13, 10/14, 10/15, 10/16, 10/17, 10/18, 10/19, 10/20, 10/21, 10/22, 10/23, 11/3, 11/4, 11/5, 11/6, 11/7, 11/8, 12/3, 12/4, 12/5, 12/6, 12/7, 12/8, 12/9, 12/10, 12/11, 12/12, 12/13, 12/14, 12/15, 12/16, 12/17, 12/18, 12/19, 12/20, 12/21, 12/22, 12/23, 12/24, 12/25, 13/1, 14/2, 14/3, 14/4, 14/5, 14/6, 14/7, 14/8, 14/9, 14/10, 14/11, 14/12, 14/13, 16, 18/2, 18/3, 19, 20/1, 22, 23, 24/1, 37/11, 46/9, 53/25, 54/20, 55/20, 56/20, 57/20, 61/6, 64/8, 73/17, 74/4, 75/4, 76/21, 77/21, 78/21

Flächengröße der beteiligten Flurstücke der Flur: 179,4573 ha

Anzahl der beteiligten Flurstücke der Flur: 107

Stand 5.4.2017	Amt für Landwirtschaft, Flurneuordnung und Forsten Altmark (Flurbereinigungs- und Flurneuordnungsbehörde) Akazienweg 25, 39576	Seite: 3
-------------------	--	----------

 <u>SACHSEN-ANHALT</u>	Bodenordnung Fiener Bruch Flurbereinigungsverzeichnis Verfahrensflurstücke laufende Bearbeitung	SDL053

Gemarkung Paplitz, Flur 7

2, 3, 5, 9, 11/1, 12, 16/1, 17/1, 19/1, 20, 22/1, 23/3, 23/4, 23/5, 23/6, 24/1, 24/2, 25/1, 25/2, 25/3, 25/4, 26/1, 26/2, 26/3, 26/4, 26/5, 26/6, 27/1, 27/2, 27/3, 27/4, 28/2, 28/3, 30/1, 30/2, 31/1, 31/2, 32/1, 32/2, 33/1, 33/2, 34/3, 34/4, 34/5, 34/6, 37/1, 39, 40, 41/1, 43/1, 46/1, 46/2, 47/1, 51/33, 52/41, 55/42, 58/4, 59/4, 60/4, 64/8, 65/8, 68/19, 69/19

Flächengröße der beteiligten Flurstücke der Flur: 123,3044 ha

Anzahl der beteiligten Flurstücke der Flur: 63

Gemarkung Paplitz, Flur 11

80, 82, 345/79, 545/78, 548/77, 10114

Flächengröße der beteiligten Flurstücke der Flur: 2,3333 ha

Anzahl der beteiligten Flurstücke der Flur: 6

Gemarkung Tucheim, Flur 1

20/17

Flächengröße der beteiligten Flurstücke der Flur: 0,5106 ha

Anzahl der beteiligten Flurstücke der Flur: 1

Gemarkung Tucheim, Flur 2

4/1, 4/2, 4/3, 4/4, 4/5, 4/6, 4/7, 4/8, 4/9, 4/10, 4/11, 4/12, 4/13, 4/14, 4/15, 4/16, 4/18, 4/19, 4/20, 4/21, 4/22, 4/23, 4/24, 4/25, 4/26, 4/27, 4/28, 4/29, 4/30, 4/31, 4/32, 4/33, 4/34, 4/35, 4/36, 4/37, 4/38, 4/39, 4/40, 4/42, 4/44, 4/45, 4/46, 4/47, 4/48, 4/49, 4/50, 4/51, 4/52, 4/53, 4/54, 4/55, 4/56, 4/57, 4/58, 4/60, 4/61, 4/62, 4/63, 4/64, 4/65, 4/67, 4/68, 4/69, 4/70, 4/71, 4/72, 4/73, 4/74, 6/1, 6/2, 6/3, 25/1, 25/2, 25/3, 25/4, 25/5, 25/6, 25/7, 25/8, 26/1, 27/1, 27/2, 27/3, 27/4, 27/5, 27/6, 27/8, 27/9, 27/10, 27/11, 27/12, 27/13, 27/14, 27/15, 27/16, 27/17, 27/18, 27/19, 27/20, 27/21, 27/22

27/23, 27/24, 27/25, 27/26, 27/29, 27/30, 27/31, 27/32, 27/33, 27/34, 27/35, 27/36, 27/37, 27/38, 28, 29/1, 29/2, 31/1, 31/2, 31/3, 31/4, 31/5, 31/6, 31/7, 42, 43, 44, 45, 46, 47, 48, 54/1, 55, 56, 57, 58, 59, 60, 72/4, 128/5, 10002, 10004


Flächengröße der beteiligten Flurstücke der Flur: 159,2522 ha

Anzahl der beteiligten Flurstücke der Flur: 144

Gemarkung Tucheim, Flur 3

1/1, 1/2, 1/3, 1/4, 1/5, 1/6, 1/7, 1/8, 2/1, 4, 5, 6/1, 9/1, 10, 11, 13, 15/8, 16/8, 20/9, 21/9, 22/9, 23/9, 25/3, 26/3, 27/7, 28/7, 29/7, 32/12, 33/12

Stand 5.4.2017	Amt für Landwirtschaft, Flurneuordnung und Forsten Altmark (Flurbereinigungs- und Flurneuordnungsbehörde) Akazienweg 25, 39576	Seite: 4
-------------------	--	----------

 <u>SACHSEN-ANHALT</u>	Bodenordnung Fiener Bruch Flurbereinigerungsverzeichnis Verfahrensflurstücke laufende Bearbeitung	SDL053

Flächengröße der beteiligten Flurstücke der Flur: 48,7665 ha

Anzahl der beteiligten Flurstücke der Flur: 29

Gemarkung Tucheim, Flur 4

2/1, 20/1, 20/2, 22/3, 22/4, 25, 26/1, 27/1, 27/2, 27/3, 27/4, 28/1, 28/2, 30/1, 31, 32, 33, 34/1, 40/1, 41, 42/1, 42/2, 42/3, 43/1, 43/2, 50/2, 50/3, 51/1, 54/1, 54/2, 54/3, 57/1, 59, 61/1, 61/2, 61/3, 61/4, 61/5, 71/29, 128/42, 139/20, 140/20, 141/20, 142/20, 143/20, 144/20, 147/20, 149/20, 150/20, 151/20, 152/20, 153/20, 154/20, 157/22, 160/22, 161/42, 163/60, 164/60, 170/46, 171/46, 172/46

Flächengröße der beteiligten Flurstücke der Flur: 82,6878 ha

Anzahl der beteiligten Flurstücke der Flur: 61

Gemarkung Tucheim, Flur 5

1/1, 4/1, 4/2, 4/3, 4/4, 4/5, 4/6, 4/7, 4/8, 4/10, 4/11, 4/12, 4/13, 4/14, 4/15, 4/16, 4/17, 4/18, 4/19, 4/20, 4/21, 4/22, 4/23, 4/24, 4/25, 4/26, 4/28, 4/29, 4/30, 4/31, 4/32, 4/33, 4/34, 4/35, 4/36, 4/37, 4/38, 4/39, 4/40, 4/41, 4/42, 4/43, 8/1, 9/1, 12/9, 21/1, 23/1, 26/4, 27/4, 66/4, 67/4, 89/4, 91/6, 92/6, 93/6, 94/4, 95/4, 96/4, 97/4, 101/4, 103/4, 104/4, 105/6, 114/6, 115/6, 116/4, 117/4, 118/4, 119/4, 123/1, 124/5, 133/26

Flächengröße der beteiligten Flurstücke der Flur: 149,0657 ha

Anzahl der beteiligten Flurstücke der Flur: 72

Gemarkung Tucheim, Flur 6

2/1, 2/2, 4, 5, 6/1, 6/2, 6/4, 6/5, 6/6, 6/7, 6/8, 6/9, 7/2, 7/3, 7/4, 8/1, 8/2, 9/1, 9/2, 10/1, 10/2, 11/1, 12/1, 14/1, 14/2, 14/3, 15/1, 15/2, 16, 20/1, 20/2, 22/1, 25/1, 25/2, 27, 28, 29, 30, 31/1, 31/2, 33, 35, 36/2, 36/3, 36/5, 36/6, 36/7, 36/8, 36/9, 37, 38, 39, 40/34, 41/34, 43/10, 47/32, 51/31, 52/31, 56/21, 60/21, 61/21, 77/20, 80/9, 82/23, 86/21, 87/21, 89/8, 90/8, 93/32, 94/32, 95/14, 97/21, 98/21, 99/1, 102/13, 103/13, 104/13, 107/24, 109/25, 110/26


Flächengröße der beteiligten Flurstücke der Flur: 194,7341 ha

Anzahl der beteiligten Flurstücke der Flur: 80

Gemarkung Tucheim, Flur 7

2, 4/1, 9/1, 10/1, 10/2, 10/3, 11/1, 11/2, 13, 15, 18, 19/1, 19/2, 23/1, 26/1, 28/1, 28/2, 33/1, 33/2, 33/3, 35/1, 35/2, 37/1, 38, 41, 42/2, 42/3, 42/4, 42/5, 43/1, 43/2, 44/1, 44/2, 44/3, 44/4, 45/1, 45/2, 45/3, 46/1, 46/2, 47/1, 47/2, 48/1, 48/2, 51/2, 51/4, 51/5, 51/6, 52/1, 52/2, 52/3, 52/4, 52/5, 54/1, 58/1, 58/2, 60/1, 60/2, 60/3, 61/1, 61/3, 61/4, 63/1, 65, 66/1, 70, 71/1, 71/2, 71/3, 71/4, 71/5, 73/2, 73/3, 73/4, 73/5, 74/1, 75, 78/1, 78/2, 78/3, 78/4, 78/5, 84/20, 85/20, 86/20, 92/77, 95/16, 100/77, 101/77, 102/77, 110/55, 117/14, 118/14,

Stand 5.4.2017	Amt für Landwirtschaft, Flurneuordnung und Forsten Altmark (Flurbereinigungs- und Flurneuordnungsbehörde) Akazienweg 25, 39576	Seite: 5
-------------------	--	----------

 <u>SACHSEN-ANHALT</u>	Bodenordnung Fiener Bruch Flurbereinigungsverzeichnis Verfahrensflurstücke laufende Bearbeitung	SDL053

123/66, 125/79, 132/17, 143/6, 147/36, 150/42, 156/49, 193/50, 198/26, 199/26, 200/26, 201/26, 207/5, 208/5, 209/67, 210/67, 211/19, 213/44, 214/44, 218/16, 219/16, 220/16, 221/16, 223/66, 225/26, 228/33, 231/8, 234/9, 255/11, 260/12, 267/32, 270/32, 273/32, 283/35, 289/51, 305/53, 309/54, 313/54, 314/55, 316/55, 324/59, 328/60, 336/61, 344/61, 348/61, 352/62, 353/57, 355/57, 360/17, 361/17, 363/7, 366/69, 367/64, 368/31, 369/31, 10000, 10001

Flächengröße der beteiligten Flurstücke der Flur: 265,1058 ha
 Anzahl der beteiligten Flurstücke der Flur: 150

Gemarkung Tucheim, Flur 8

2/2, 2/3, 2/4, 2/5, 4/1, 8/1, 10/6, 13, 15, 17/1, 17/2, 17/3, 17/4, 17/6, 17/7, 17/8, 17/9, 17/10, 21/1, 21/2, 22/2, 22/3, 22/4, 22/5, 23, 24/4, 24/5, 27, 30, 39/1, 43/1, 77/15, 79/1, 81, 124/1, 239/20, 256/3, 257/3, 258/3, 278/21, 279/21, 281/29, 469/2, 554/29, 555/29, 556/29, 595/17, 599/17, 600/17, 601/17, 602/17, 603/17, 652/17, 656/22, 663/17, 664/17, 666/17, 667/17, 668/17, 671/17, 672/17, 673/17, 674/17, 675/17, 676/17, 726/40, 729/41, 732/42, 745/38, 771/79, 775/78, 780/82, 793/17, 825/20, 826/20, 845/17, 846/17, 877/43, 879/43, 884/17, 885/17, 886/17, 887/17, 904/19, 907/10, 910/3, 912/1, 913/7, 914/6, 915/5, 10108, 10209, 10280, 10281, 10313


Flächengröße der beteiligten Flurstücke der Flur: 94,7116 ha
 Anzahl der beteiligten Flurstücke der Flur: 95

Gemarkung Tucheim, Flur 9

1/1, 2/1, 4/1, 5/1, 8/1, 8/2, 8/3, 8/4, 8/5, 8/6, 8/7, 10/1, 10/2, 16/1, 16/2, 17, 19/1, 20/1, 22/1, 22/2, 23/1, 27/1, 27/2, 27/3, 27/4, 30, 31, 32, 34, 35, 36, 37/1, 37/3, 37/4, 38, 41, 43/1, 44/1, 52, 53, 54/1, 57, 58, 61/1, 64/1, 65/1, 65/2, 65/3, 65/4, 65/5, 66, 70/1, 72/1, 74/1, 75/1, 77/1, 77/2, 79, 80, 81/1, 82, 85/1, 86/1, 88, 90/1, 91, 92, 93, 95, 96, 97, 98, 99/1, 100, 107/72, 110/74, 111/87, 112/87, 113/29, 114/29, 121/50, 122/50, 123/71, 126/40, 127/40, 128/39, 129/39, 130/39, 157/5, 162/5, 163/22, 166/22, 167/22, 168/22, 169/22, 172/22, 173/22, 174/22, 175/6, 176/7, 177/6, 178/8, 179/6, 180/8, 183/6, 184/8, 187/6, 188/8, 199/3, 209/65, 211/72, 212/72, 217/72, 219/72, 232/89, 233/89, 234/89, 235/51, 236/51, 237/51, 239/94, 240/94, 241/40, 242/40, 243/71, 244/71, 245/78, 246/78, 247/12, 248/12, 249/61, 251/33, 252/33, 253/61, 255/60, 256/60, 257/63, 267/28, 268/28

Flächengröße der beteiligten Flurstücke der Flur: 270,9045 ha
 Anzahl der beteiligten Flurstücke der Flur: 139

Stand 5.4.2017	Amt für Landwirtschaft, Flurneuordnung und Forsten Altmark (Flurbereinigungs- und Flurneuordnungsbehörde) Akazienweg 25, 39576	Seite: 6
-------------------	--	----------

 <u>SACHSEN-ANHALT</u>	Bodenordnung Fiener Bruch Flurbereinigungsverzeichnis Verfahrensflurstücke laufende Bearbeitung	SDL053

Gemarkung Tucheim, Flur 10

1/1, 2/1, 3/1, 7/1, 8, 9/1, 10, 11, 12, 15/1, 19/1, 22/1, 25/1, 28/1, 31/1, 32, 34/1, 36, 37, 39/1, 39/4, 39/7, 39/8, 39/9, 39/10, 39/11, 41, 43/1, 45/1, 47, 48, 50/1, 53/1, 55/1, 56/1, 57/1, 57/2, 60/1, 62, 63/1, 63/2, 65/1, 65/2, 65/3, 65/5, 65/6, 65/7, 66/1, 66/2, 66/3, 67, 68, 70/1, 72/1, 74/1, 76/1, 78/1, 80/1, 80/2, 80/3, 80/4, 83/2, 83/3, 83/4, 83/5, 88/1, 89/1, 94/1, 94/2, 97/1, 102/1, 104/1, 106/1, 108/1, 109/1, 111, 112/1, 113/1, 116, 117, 120/1, 121/1, 124/1, 124/2, 126/1, 126/2, 126/3, 127, 129/1, 129/2, 131/2, 131/3, 131/4, 131/5, 131/6, 133/1, 135/1, 137/1, 138/1, 140/1, 142/1, 144/1, 146, 147/1, 150/1, 152/1, 153/1, 153/2, 156/1, 156/2, 156/3, 157/1, 157/2, 157/3, 157/4, 158/1, 158/2, 158/4, 158/5, 158/6, 158/7, 158/8, 158/9, 158/10, 158/11, 158/12, 161/1, 162/1, 165/1, 167/1, 167/2, 172/2, 172/3, 172/4, 172/5, 173, 174/1, 174/2, 175/1, 175/2, 177, 179/1, 180/1, 182/1, 182/2, 182/3, 182/4, 183, 184, 185/1, 185/2, 188/1, 188/2, 188/3, 189/1, 189/2, 189/4, 189/6, 189/7, 189/8, 189/9, 189/10, 189/11, 189/12, 189/13, 190/1, 190/2, 190/3, 190/4, 190/5, 190/6, 190/8, 190/9, 190/10, 190/11, 193/104, 196/106, 236/171, 237/171, 238/182, 241/185, 248/112, 257/64, 266/33, 267/33, 286/186, 306/119, 334/123, 335/123, 345/60, 346/60, 347/60, 354/64, 355/64, 356/65, 380/112, 381/106, 382/106, 385/106, 386/112, 387/112, 389/174, 390/174, 391/174, 398/186, 399/186, 421/189, 422/189, 423/189, 430/49, 431/49, 432/49, 459/42, 460/42, 461/63, 475/150, 476/150, 482/64, 483/64, 485/108, 486/108, 491/176, 492/176, 493/120, 495/114, 497/114, 499/115, 500/115, 501/113, 507/85, 508/85

Flächengröße der beteiligten Flurstücke der Flur: 343,5473 ha

Anzahl der beteiligten Flurstücke der Flur: 231


Gemarkung Tucheim, Flur 11

2/1, 3/1, 4/1, 5, 6/1, 6/2, 7/1, 7/2, 9/3, 9/4, 9/5, 11/1, 11/2, 11/3, 14/1, 14/2, 16/1, 17/1, 19/1, 21/1, 22/1, 22/2, 22/3, 35/1, 35/2, 35/3, 35/4, 35/5, 37, 41/1, 41/2, 45, 46/1, 46/2, 46/3, 50/1, 50/2, 50/3, 50/4, 50/5, 50/6, 52, 53/1, 53/2, 54/1, 55/1, 59/1, 62/1, 62/2, 67/1, 67/2, 67/3, 71/1, 72/1, 73/1, 73/2, 78, 80/1, 82/1, 83/1, 86/2, 86/3, 88/1, 88/2, 88/3, 90/1, 90/2, 90/3, 92, 93, 94/1, 97/1, 98, 102/7, 103/7, 104/7, 105/7, 106/7, 126/41, 129/41, 130/41, 131/41, 134/77, 135/77, 136/7, 137/7, 138/7, 145/7, 153/7, 156/7, 158/20, 165/94, 168/7, 169/7, 176/34, 177/34, 178/34, 179/34, 180/34, 189/79, 190/79, 191/79, 227/22, 228/99, 229/99, 234/84, 235/84, 240/8, 241/8, 242/32, 256/6, 262/76, 263/76, 264/43, 265/43, 266/43, 267/90, 268/90, 271/48, 272/48, 273/48, 274/64, 275/65, 277/6, 279/6, 280/69, 281/69, 282/32, 283/32, 284/59, 286/58, 287/85, 288/85, 289/87, 290

Flächengröße der beteiligten Flurstücke der Flur: 275,3370 ha

Anzahl der beteiligten Flurstücke der Flur: 135

Stand 5.4.2017	Amt für Landwirtschaft, Flurneuordnung und Forsten Altmark (Flurbereinigungs- und Flurneuordnungsbehörde) Akazienweg 25, 39576	Seite: 7
-------------------	--	----------

 <u>SACHSEN-ANHALT</u>	Bodenordnung Fiener Bruch Flurbereinigungsverzeichnis Verfahrensflurstücke laufende Bearbeitung	SDL053

Gemarkung Tucheim, Flur 12

1, 2, 3/1, 4, 8, 9/1, 11/1, 12/1, 12/2, 12/3, 13/1, 15, 16/1, 16/2, 16/3, 16/4, 17/1, 17/2, 17/3, 18/1, 18/2, 19, 20, 21/1, 21/2, 22/1, 22/2, 22/3, 22/4, 24/1, 27/1, 29/1, 30/1, 30/2, 30/3, 30/4, 31/1, 31/3, 32, 37/1, 40/1, 41/2, 41/3, 41/4, 42/1, 42/2, 42/3, 47/1, 47/2, 47/3, 49/1, 50/6, 51/6, 52/6, 53/7, 54/7, 55/7, 56/7, 63/24, 66/25, 80/12, 90/10, 91/11, 95/24, 100/17, 111/48, 114/10, 115/10, 124/14, 126/33, 135/48, 136/48, 137/48, 140/38, 142/38, 151/30, 159/49, 160/49, 163/16, 164/11, 167/18, 168/18, 169/18, 170/24, 171/24, 172/16, 174/24, 175/25, 178/49, 179/38, 180/38, 181/38, 183/21, 184/21, 186/21, 191/35, 192/35, 193/18, 196/17

Flächengröße der beteiligten Flurstücke der Flur: 215,5712 ha
 Anzahl der beteiligten Flurstücke der Flur: 99

Gemarkung Tucheim, Flur 13


2/2, 2/3, 11/2, 11/3, 14/1, 16/1, 16/2, 16/3, 16/4, 18/1, 20/2, 20/3, 21/2, 21/3, 21/4, 23/1, 23/2, 26/1, 26/2, 26/3, 27, 29/1, 33/1, 46/31, 47/31, 55/25, 57/26, 58/28, 59/28, 61/23, 62/14, 64/14, 65/14

Flächengröße der beteiligten Flurstücke der Flur: 70,3818 ha
 Anzahl der beteiligten Flurstücke der Flur: 33

Gemarkung Tucheim, Flur 14

1/1, 2/1, 2/2, 3/1, 3/2, 3/3, 10/1, 10/7, 10/8, 10/9, 10/10, 10/11, 10/12, 10/13, 10/14, 10/15, 11/1, 11/2, 11/3, 11/5, 11/7, 11/8, 11/9, 11/10, 12/2, 12/3, 12/4, 12/5, 13/1, 13/2, 13/3, 13/5, 13/6, 13/7, 13/8, 13/9, 13/10, 13/11, 13/12, 13/13, 13/14, 13/15, 13/16, 13/17, 18/3, 18/4, 18/5, 18/6, 18/7, 18/8, 18/9, 18/10, 18/11, 18/12, 18/13, 18/14, 18/15, 18/16, 18/17, 18/18, 18/19, 18/20, 18/21, 18/22, 18/23, 18/24, 18/25, 18/26, 18/27, 18/28, 18/29, 18/30, 18/31, 18/32, 18/33, 18/34, 18/35, 18/36, 18/37, 18/38, 18/39, 18/40, 18/41, 18/42, 18/43, 18/44, 18/45, 18/46, 18/47, 18/48, 18/49, 18/50, 18/51, 18/52, 18/53, 18/54, 18/55, 18/56, 18/57, 18/58, 31/2, 31/4, 31/5, 33/1, 33/2, 35/1, 63/1, 64/1, 65/1, 66/1, 67/1, 68/1, 69/1, 70/1, 71/1, 72/1, 73/1, 74/1, 75/1, 76/1, 77/1, 78/1, 79/1, 80/1, 81/1, 82/1, 83/1, 84/1, 85/1, 86/1, 87/1, 88/1, 89/1, 92/1, 93/35, 94/35, 95/35, 96/35, 97/35, 98/35, 99/35, 100/35, 101/35, 102/35, 103/35, 104/35, 105/35, 106/35, 107/35, 108/35, 160/12, 161/12, 162/12, 163/12, 164/12, 167/12, 175/8, 179/34, 180/12, 181/12, 182/12, 183/12, 184/12, 185/12, 186/12, 187/12, 188/12, 189/12, 190/12, 191/12, 192/12, 193/12, 194/12, 195/12, 196/12, 197/12, 199/12, 221/35, 224/2, 225/2, 226/2, 227/2, 228/2, 233/2, 234/2, 235/2, 236/2, 240/2, 241/2, 242/2, 243/2, 244/2, 245/2, 247/10, 263/2, 264/2, 265/2, 266/2, 267/2, 268/12, 269/12, 270/12, 271/11, 272/11, 280/18, 281/18, 282/18, 283/18, 288/12, 289/12, 290/12, 293/13, 294/13, 295/13, 296/13, 297/13, 298/13, 300/13, 310/11, 311, 312

Stand 5.4.2017	Amt für Landwirtschaft, Flurneuordnung und Forsten Altmark (Flurbereinigungs- und Flurneuordnungsbehörde) Akazienweg 25, 39576	Seite: 8
-------------------	--	----------

 <u>SACHSEN-ANHALT</u>	Bodenordnung Fiener Bruch Flurbereinigungsverzeichnis Verfahrensflurstücke laufende Bearbeitung	SDL053

Flächengröße der beteiligten Flurstücke der Flur: 325,8722 ha

Anzahl der beteiligten Flurstücke der Flur: 221

Gemarkung Tucheim, Flur 15

1, 2/1, 2/2, 3, 4, 5, 6, 7, 8, 9, 10, 11, 12, 14, 16/1, 18/1, 19/1, 21, 22, 23, 24, 25, 26, 28, 29, 30, 31, 32, 33, 34, 36/1, 37, 38, 40/1, 45, 46, 47/1, 47/2, 49, 50/1, 50/2, 52/1, 52/2, 53/1, 53/2, 54, 55/2, 55/3, 58/1, 58/2, 64/1, 64/2, 64/3, 66/1, 66/2, 67/1, 69/1, 71/1, 71/2, 72/1, 73, 74, 75/1, 76/2, 76/3, 76/4, 78, 79/1, 80/1, 83/57, 89/79, 90/79, 91/15, 93/41, 94/42, 95/42, 96/62, 97/62, 100/47, 103/62, 104/59, 105/62, 108/57, 109/57, 115/77, 116/77, 118/63, 119/63, 120/63, 121/57, 126/27, 127/27, 128/13, 135/48, 136/48, 137/80

Flächengröße der beteiligten Flurstücke der Flur: 175,1520 ha

Anzahl der beteiligten Flurstücke der Flur: 96

Gemarkung Tucheim, Flur 16

1/1, 1/2, 1/3, 1/4, 1/5, 1/6, 1/7, 2/3, 2/4, 2/5, 2/6, 2/7, 3/1, 3/2, 3/3, 3/4, 3/5, 3/6, 3/7, 3/8, 3/9, 3/10, 3/11, 3/12, 3/13, 3/14, 3/15, 3/16, 3/17, 4, 5/1, 5/2, 5/3, 5/4, 5/5, 5/6, 5/7, 5/8, 5/9, 5/10, 5/11, 5/12, 5/13, 5/14, 5/15, 5/16, 5/17, 5/18, 6/1, 6/2, 6/3, 6/4, 6/10, 6/11, 6/12, 6/14, 6/15, 6/16, 6/17, 6/18, 6/19, 6/20, 6/21, 6/22, 6/23, 6/24, 6/25, 6/26, 6/27, 6/28, 6/29, 6/30, 6/31, 6/32, 6/33, 6/34, 6/35, 6/36, 6/37, 6/38, 6/39, 7/1, 7/2, 7/3, 7/4, 9/1, 9/2, 9/3, 9/4, 9/9, 9/10, 9/11, 9/12, 9/13, 9/14, 9/15, 9/16, 10, 12/1, 12/2, 12/3, 12/4, 12/5, 12/6, 12/7, 12/8, 12/9, 12/10, 13/1, 14, 44/6, 66/3, 67/3, 68/3, 69/3, 70/3, 89/9, 113/13, 114/13, 115/13, 116/13, 117/13, 118/13, 119/13, 120/13, 121/13, 122/13, 123/13, 124/13, 125/13, 126/13, 127/13, 130/12, 132/5, 133/8, 134/8, 137/5, 138/6, 139/6, 140/5, 141/6, 142/6, 143/6, 144/5, 145/6, 146/6, 147/5, 148/6, 149/6, 151/5, 152/5, 154/8, 155/5, 156/5, 158/5, 159/5, 161/5


Flächengröße der beteiligten Flurstücke der Flur: 115,1783 ha

Anzahl der beteiligten Flurstücke der Flur: 157

Gemarkung Tucheim, Flur 17

1, 2/1, 2/2, 6, 9/4, 10/1, 12, 13, 17/1, 19, 20/1, 20/5, 24/2, 24/9, 24/10, 29/1, 29/2, 29/3, 29/4, 29/5, 29/6, 29/7, 30/1, 30/2, 31/2, 32/2, 33/2, 34/2, 35/2, 36/2, 37/2, 38/2, 39/2, 40/2, 41/2, 42/2, 43/2, 44/2, 45/2, 46/2, 47/2, 49/2, 50/2, 51/2, 52/2, 53/2, 54/2, 55/2, 58/2, 59/2, 60/2, 61/2, 62/2, 63/2, 64/2, 65/2, 66/2, 67/2, 68/2, 88/29, 89/29, 90/29, 93/29, 94/29, 95/29, 96/29, 97/29, 98/29, 99/29, 100/29, 113/11, 130/20, 139/29, 141/29, 142/29, 143/29, 144/29, 145/29, 146/29, 147/29, 151/26, 152/26, 153/26, 154/26, 155/26, 156/26, 157/26, 158/26, 160/24, 162/24, 163/24, 164/24, 165/29, 166/29, 167/29, 168/29, 169/29, 170/29, 171/29, 172/29, 174/24, 175/24, 176/24, 177/24, 178/24, 182/24, 184/24, 188/11,

Stand 5.4.2017	Amt für Landwirtschaft, Flurneuordnung und Forsten Altmark (Flurbereinigungs- und Flurneuordnungsbehörde) Akazienweg 25, 39576	Seite: 9
-------------------	--	----------

 <u>SACHSEN-ANHALT</u>	Bodenordnung Fiener Bruch Flurbereinigungsverzeichnis Verfahrensflurstücke laufende Bearbeitung	SDL053

191/20, 192/20, 193/16, 194/20, 197/20, 199/11, 212/20, 222/24, 223/24, 228/29, 229/29, 232/20, 233/20, 234/20, 235/20, 10000, 10006, 10008, 10009, 10010, 10011, 10017

Flächengröße der beteiligten Flurstücke der Flur: 146,8978 ha

Anzahl der beteiligten Flurstücke der Flur: 130

Gemarkung Tucheim, Flur 18

1/1, 1/2, 1/3, 2/3, 2/5, 2/6, 2/7, 2/8, 2/9, 2/10, 3, 6/1, 8/1, 9, 10, 11/1, 11/2, 12/1, 12/2, 13/1, 13/2, 13/4, 13/5, 14/2, 14/3, 14/4, 14/5, 14/6, 15/1, 15/2, 15/3, 15/4, 15/5, 16, 22/1, 22/2, 22/3, 25/1, 25/2, 25/3, 25/4, 26, 27/2, 27/3, 31/1, 33, 34/1, 34/2, 34/3, 37/1, 39/1, 39/2, 44/1, 44/2, 46/1, 46/2, 47/1, 51/1, 51/2, 52/1, 54/1, 54/2, 56/1, 57/1, 57/2, 57/3, 57/4, 59/1, 61/1, 65/1, 66/1, 67/1, 70/1, 70/2, 71/2, 71/3, 72, 73/1, 74, 75, 76/1, 77/1, 78/1, 78/2, 78/3, 78/4, 79, 81, 83, 84/1, 85, 87/1, 88, 90/1, 90/2, 91/2, 91/3, 96/2, 96/3, 96/4, 96/5, 96/6, 96/7, 96/8, 96/9, 98/2, 98/3, 98/4, 100/1, 100/2, 100/4, 100/5, 100/6, 102, 104/2, 104/3, 106/1, 110/1, 112/2, 112/3, 112/4, 112/5, 112/6, 112/7, 112/8, 112/9, 112/10, 112/11, 112/12, 112/13, 117/1, 118/1, 122, 123/1, 124/1, 124/2, 126/2, 126/3, 126/4, 126/8, 126/10, 126/14, 126/16, 126/17, 126/19, 126/20, 126/21, 127/1, 127/2, 127/4, 128, 134, 135, 136/1, 139, 140, 141/1, 150/31, 151/44, 158/61, 159/61, 160/61, 161/61, 162/61, 163/61, 168/82, 169/82, 170/82, 171/82, 172/86, 174/121, 175/121, 176/70, 178/32, 180/41, 182/62, 183/63, 189/5, 194/80, 195/80, 196/80, 197/80, 198/14, 199/14, 200/14, 201/14, 202/14, 228/31, 251/31, 252/31, 257/73, 258/73, 259/73, 260/73, 264/123, 265/32, 266/41, 267/41, 268/32, 275/99, 276/101, 291/20, 292/21, 293/71, 294/71, 295/71, 296/71, 299/77, 300/77, 301/77, 302/77, 303/77, 310/138, 311/70, 320/145, 323/63, 327/19, 328/19, 329/19, 330/19, 331/19, 332/19, 340/8, 347/25, 351/120, 352/120, 353/63, 354/63, 355/63, 356/63, 357/77, 358/77, 359/77, 360/77, 361/77, 367/57, 368/57, 369/57, 370/57, 371/57, 376/126, 377/126, 10000, 10001, 10002, 10003, 10004, 10005, 10006, 10007, 10008, 10010, 10011, 10012, 10013, 10014, 10015, 10016, 10017, 10018, 10019, 10020, 10021, 10022, 10023, 10024, 10025, 10026, 10030, 10032, 10034, 10036, 10038, 10040, 10042, 10047, 10048, 10050, 10051


Flächengröße der beteiligten Flurstücke der Flur: 279,0574 ha

Anzahl der beteiligten Flurstücke der Flur: 279

Gemarkung Tucheim, Flur 19

1/1, 1/2, 23/1, 23/3, 23/5, 23/6, 23/7, 23/8, 23/9, 23/10, 24/2, 24/9, 24/10, 27/1, 29/1, 30, 31, 32/1, 33/1, 33/2, 33/3, 34/1, 34/2, 34/3, 37/1, 39/1, 39/2, 39/3, 39/4, 39/5, 39/7, 39/8, 39/9, 42/1, 43/1, 57/1, 59/2, 59/3, 59/4, 59/5, 61/1, 62/1, 67, 68, 69, 70/1, 71/2, 71/3, 72/1, 73/1, 73/2, 73/3, 74/1, 74/2, 74/3, 76/1, 76/2, 78/1, 78/2, 79/2, 80/1, 80/2, 80/3, 85/1, 87, 90/2, 90/3, 93/1, 95, 96, 99, 101, 103/2, 103/3, 105, 106, 107, 108, 110, 111, 112/1, 117/2, 118/1, 119, 120, 121/1, 123/1, 125, 126/1, 127, 128/1, 128/3, 128/4, 129, 130/1, 131/1,

Stand 5.4.2017	Amt für Landwirtschaft, Flurneuordnung und Forsten Altmark (Flurbereinigungs- und Flurneuordnungsbehörde) Akazienweg 25, 39576	Seite: 10
-------------------	--	-----------

 <u>SACHSEN-ANHALT</u>	Bodenordnung Fiener Bruch Flurbereinigungsverzeichnis Verfahrensflurstücke laufende Bearbeitung	SDL053

131/2, 131/3, 134/2, 134/3, 134/4, 134/5, 134/6, 134/7, 134/8, 137, 139/1, 142/1, 146/1, 150/1, 151/1, 154/1, 157/1, 161/1, 163/1, 164/1, 167/1, 170/1, 173/1, 175/1, 176/1, 179/1, 180, 181, 182, 183/1, 185, 186/1, 193/1, 195/1, 199/1, 201/1, 203/1, 205/1, 209/1, 212/1, 215/1, 218/1, 221/1, 224/1, 227/1, 230/1, 233/1, 237/1, 242/1, 248/1, 251/1, 252/1, 255/1, 259, 260/1, 265/3, 265/4, 265/5, 265/6, 265/7, 265/8, 265/9, 272/1, 272/2, 272/3, 273, 274, 275, 277/1, 279, 279/104, 280, 280/104, 281, 283/113, 492/130, 518/36, 519/36, 522/89, 526/100, 581/33, 583/33, 584/33, 589/39, 592/39, 597/39, 598/29, 599/42, 600/42, 601/29, 602/39, 610/29, 613/33, 614/29, 615/29, 616/29, 617/33, 618/29, 636/39, 638/42, 639/42, 642/29, 659/278, 673/18, 674/18, 678/18, 680/22, 692/21, 695/21, 752/73, 759/265, 766/114, 767/114, 769/115, 770/115, 772/116, 773/116, 775/116, 776/116, 778/109, 782/117, 787/121, 789/121, 791/122, 792/122, 795/123, 802/179, 805/186, 808/187, 811/188, 814/189, 817/190, 819/191, 824/130, 825/130, 826/130, 827/130, 828/130, 829/130, 833/130, 837/131, 840/132, 841/132, 844/133, 845/133, 849/134, 852/134, 853/134, 857/134, 858/134, 860/136, 866/141, 871/144, 885/153, 886/153, 891/156, 896/160, 901/163, 906/166, 911/169, 916/172, 921/175, 925/136, 927/136, 930/21, 938/265, 939/265, 943/79, 944/79, 956/24, 966/102, 967/265, 968/265, 969/265, 970/102, 971/102, 975/109, 976/109, 979/42, 991/42, 993/39, 995/268, 996/278, 997/276, 998/276, 999/82, 1000/82, 1005/261, 1007/265, 1008/265, 1009/265, 1010/265, 1011/265, 1012/265, 1014/265, 1017/20, 1038/24, 1039/24, 1040/24, 1041/24, 1053/24, 1055/24, 1109/24, 1110/24, 1111/24, 1112/24, 10000, 10001, 10002, 10003, 10004, 10005, 10034, 10035, 10040, 10041, 10043, 10044, 10045, 10046, 10047, 10049, 10050, 10052

Flächengröße der beteiligten Flurstücke der Flur: 213,7461 ha

Anzahl der beteiligten Flurstücke der Flur: 320


Gemarkung Tucheim, Flur 20

1/1, 2/1, 8/1, 10/1, 12/1, 18/1, 20/1, 22/1, 24/1, 28/1, 32/1, 35/1, 37/1, 39/1, 41/1, 43/1, 45/1, 46/1, 48, 50, 51, 52, 54/1, 56/1, 58/1, 60/1, 62/1, 64/1, 68/1, 70/1, 72/1, 74/1, 76/1, 78/1, 79, 80, 81, 82, 83, 84/1, 86, 87, 88/1, 91/1, 93/1, 96/1, 102/1, 106/1, 108/1, 110/1, 113/1, 113/2, 113/4, 113/5, 113/6, 115/1, 117/1, 117/2, 120/1, 128/1, 129/1, 132/1, 136, 137/1, 137/2, 137/3, 138/1, 139/1, 140/1, 142, 143/5, 143/6, 143/7, 146/137, 148/137, 149/137, 159/138, 176/131, 196/119, 242/134, 243/134, 246/141, 247/141, 248/141, 249/144, 250/144, 251/144, 252/144, 253/144, 254/144, 255/144, 256/144, 257/144, 258/144, 259/144, 260/144, 261/144, 262/144, 263/144

Flächengröße der beteiligten Flurstücke der Flur: 52,0163 ha

Anzahl der beteiligten Flurstücke der Flur: 99

Stand 5.4.2017	Amt für Landwirtschaft, Flurneuordnung und Forsten Altmark (Flurbereinigungs- und Flurneuordnungsbehörde) Akazienweg 25, 39576	Seite: 11
-------------------	--	-----------

 <u>SACHSEN-ANHALT</u>	Bodenordnung Fiener Bruch Flurbereinigungsverzeichnis Verfahrensflurstücke laufende Bearbeitung	SDL053

Gemarkung Tucheim, Flur 21

1/1, 1/2, 1/3, 1/4, 1/5, 1/6, 1/7, 1/8, 1/9, 1/10, 1/11, 1/12, 1/13, 1/14, 1/15, 1/16, 1/17, 1/18, 1/19, 1/20, 1/21, 1/22, 1/23, 1/24, 1/25, 1/26, 1/27, 1/28, 1/29, 1/30, 1/31, 1/32, 1/33, 1/34, 1/35, 1/36, 1/37, 1/38, 1/39, 1/41, 1/42, 1/43, 1/44, 1/46, 1/47, 1/48, 1/49, 1/50, 1/51, 1/52, 1/53, 1/54, 1/55, 1/56, 1/57, 1/58, 1/67, 1/68, 1/69, 1/70, 1/71, 1/72, 1/73, 1/74, 1/75, 1/76, 1/77, 1/78, 1/79, 1/80, 1/81, 1/82, 1/83, 1/84, 1/85, 1/86, 1/87, 1/88, 1/89, 1/90, 1/91, 1/92, 1/93, 1/94, 1/95, 1/96, 1/97, 1/98, 1/99, 1/100, 2/1, 2/2, 2/3, 2/4, 3/1, 3/2, 5, 7/1, 7/2, 11/1, 11/2, 14, 15/1, 16, 17, 18, 19, 20, 21, 22/1, 24/1, 27/1, 29/1, 31/1, 33, 34, 35, 37, 38, 39, 40, 41/1, 45, 46, 47, 49/1, 50/1, 52, 53, 54, 55, 56, 57, 60/1, 61, 62, 63, 64, 66/1, 68, 69, 70/1, 72, 73, 74/1, 78/1, 79, 80, 82/1, 83, 84, 85/1, 88, 89, 91, 92/1, 93/1, 94/7, 100/11, 101/11, 102/11, 103/11, 104/11, 105/11, 106/11, 107/11, 108/11, 109/11, 110/11, 111/11, 114/11, 117/11, 118/11, 119/11, 120/11, 121/11, 122/11, 123/11, 124/11, 125/11, 126/11, 127/11, 128/11, 129/11, 130/11, 131/11, 132/11, 133/11, 134/11, 135/11, 136/11, 137/11, 138/11, 139/11, 140/11, 141/11, 142/11, 143/11, 144/11, 148/43, 149/43, 158/7, 159/85, 162/85, 163/85, 10007

Flächengröße der beteiligten Flurstücke der Flur: 129,9443 ha
 Anzahl der beteiligten Flurstücke der Flur: 206

Verfahren

Flächengröße der beteiligten Flurstücke am Verfahren: 4.474,5283 ha
 Anzahl der beteiligten Flurstücke am Verfahren: 3435

Stand 5.4.2017	Amt für Landwirtschaft, Flurneuordnung und Forsten Altmark (Flurbereinigungs- und Flurneuordnungsbehörde) Akazienweg 25, 39576	Seite: 12
-------------------	--	-----------