






Gemarkung Geestgottberg Flur 3

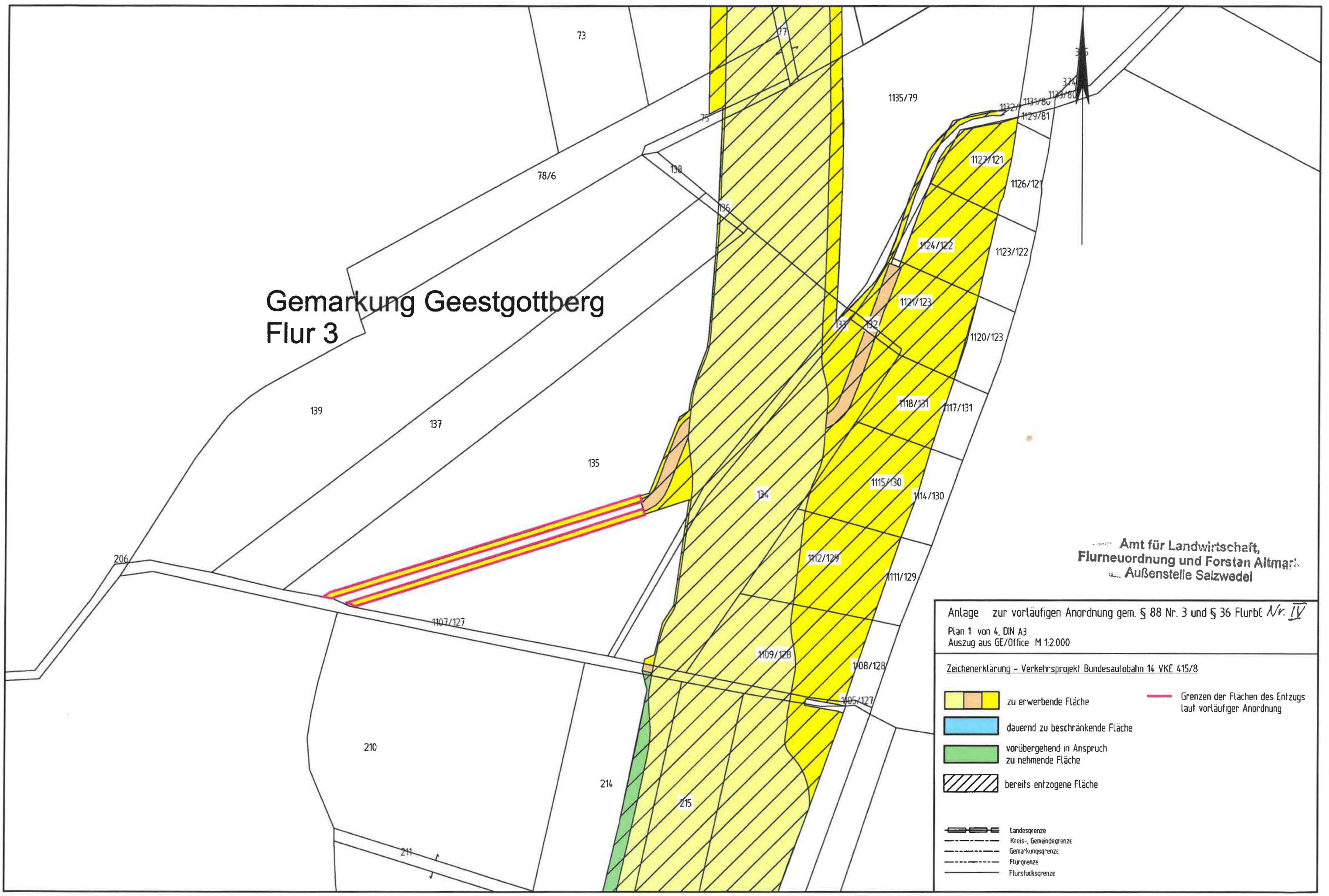
Amt für Landwirtschaft,
Flurneuordnung und Forsten Altmark
Außenstelle Salzwedel

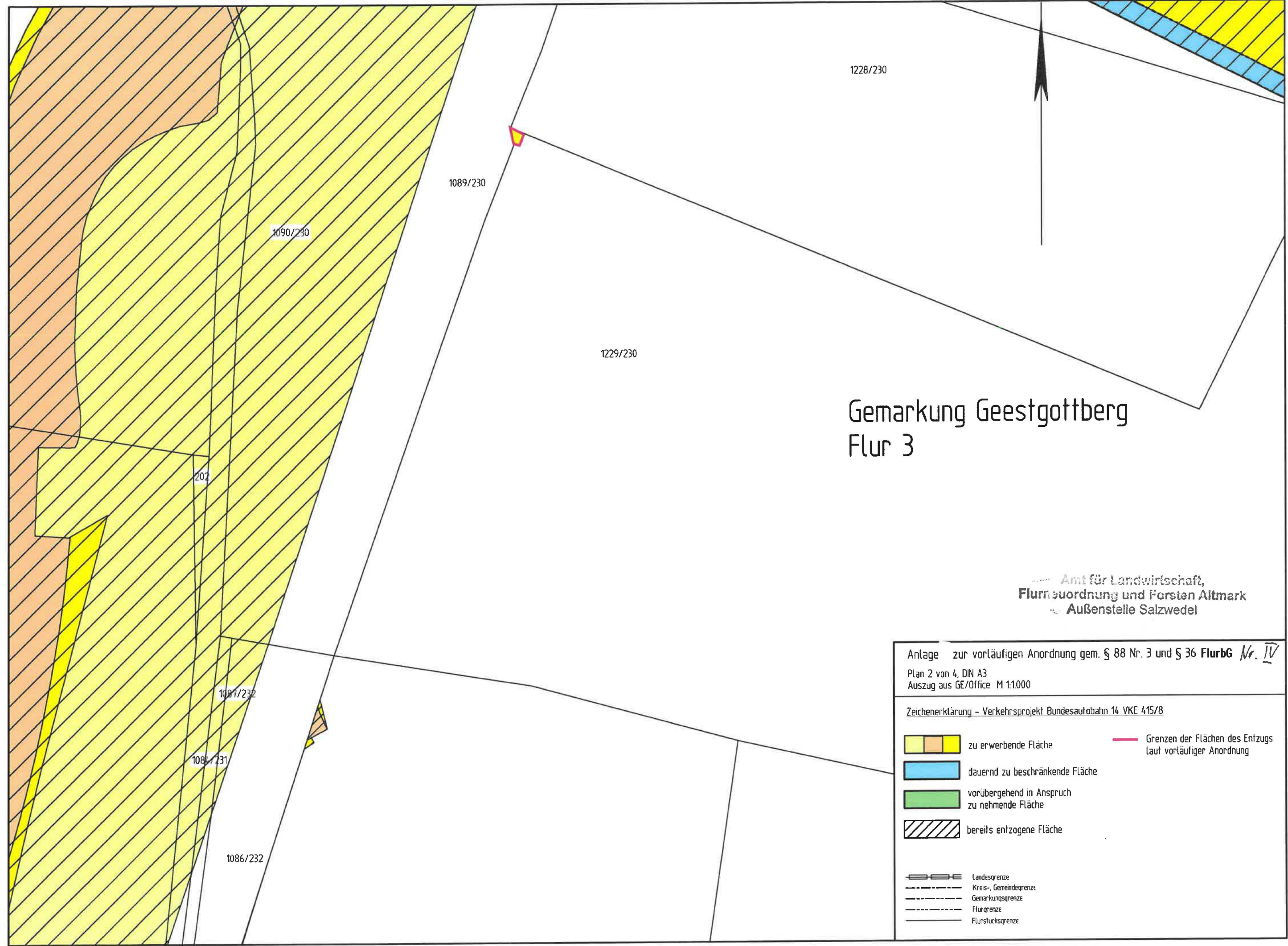
Anlage zur vorläufigen Anordnung gem. § 88 Nr. 3 und § 36 FlurbG Nr. IV
Plan 1 von 4, DIN A3
Auszug aus GE/Office M 1:2.000

Zeichenerklärung - Verkehrsprojekt Bundesautobahn 14 VKE 4/15/8

-  zu erwerbende Fläche
-  dauernd zu beschränkende Fläche
-  vorübergehend in Anspruch zu nehmende Fläche
-  bereits entzogene Fläche
-  Grenzen der Flächen des Entzugs laut vorläufiger Anordnung

-  Landesgrenze
-  Kreis-, Gemeindegrenze
-  Gemarkungsgrenze
-  Flurgrenze
-  Flurstucksgrenze















Gemarkung Geestgottberg
Flur 3

Amt für Landwirtschaft,
Flurordnung und Forsten Altmark
Außenstelle Salzwedel

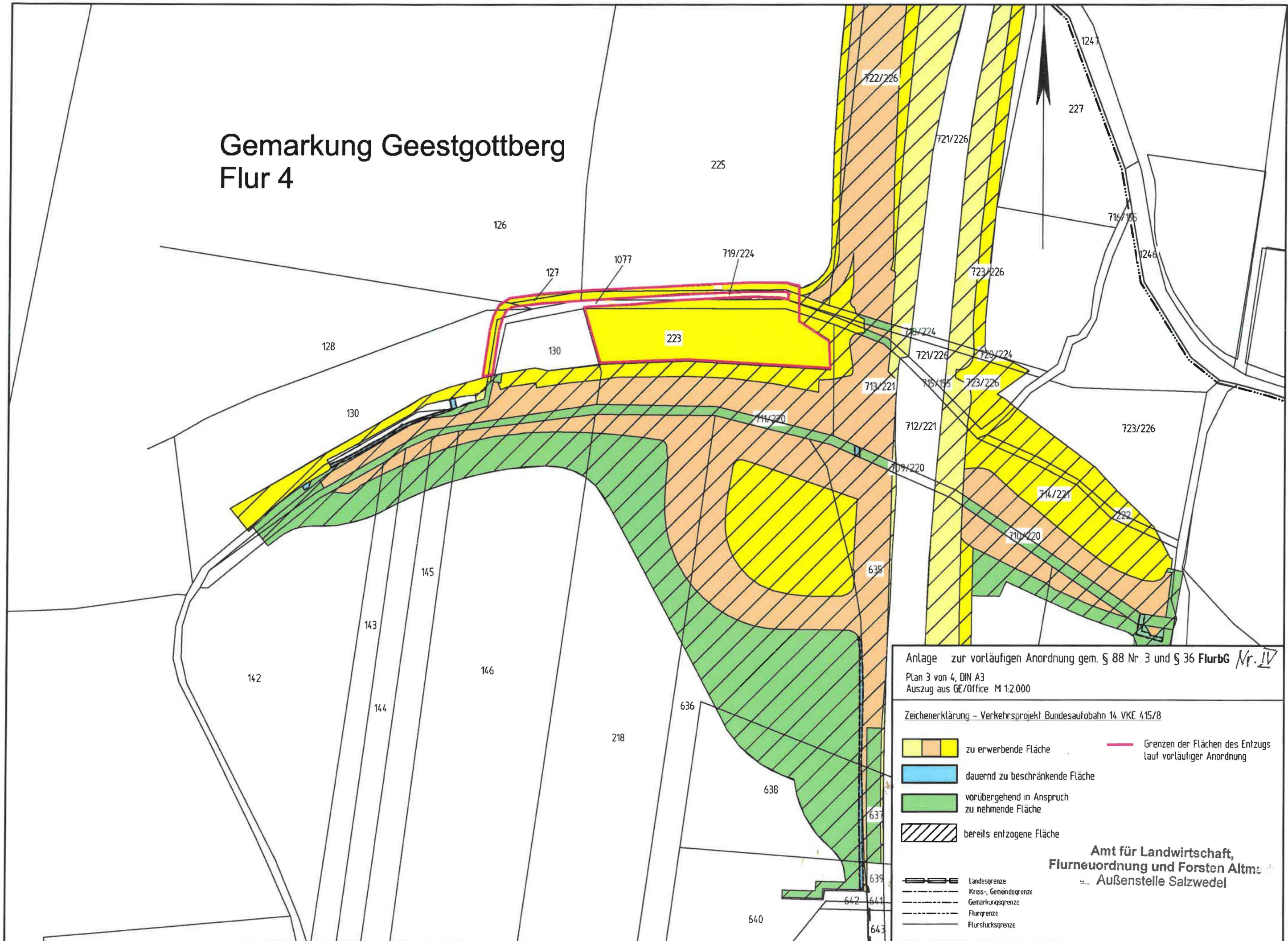
Anlage zur vorläufigen Anordnung gem. § 88 Nr. 3 und § 36 FlurbG Nr. IV
Plan 2 von 4, DIN A3
Auszug aus GE/Office M 1:1.000

Zeichenerklärung - Verkehrsprojekt Bundesautobahn 14 VKE 415/8

	zu erwerbende Fläche		Grenzen der Flächen des Entzugs laut vorläufiger Anordnung
	dauernd zu beschränkende Fläche		
	vorübergehend in Anspruch zu nehmende Fläche		
	bereits entzogene Fläche		

	Landesgrenze
	Kreis-, Gemeindegrenze
	Gemarkungsgrenze
	Flurgrenze
	Flurstücksgrenze

Gemarkung Geestgottberg Flur 4



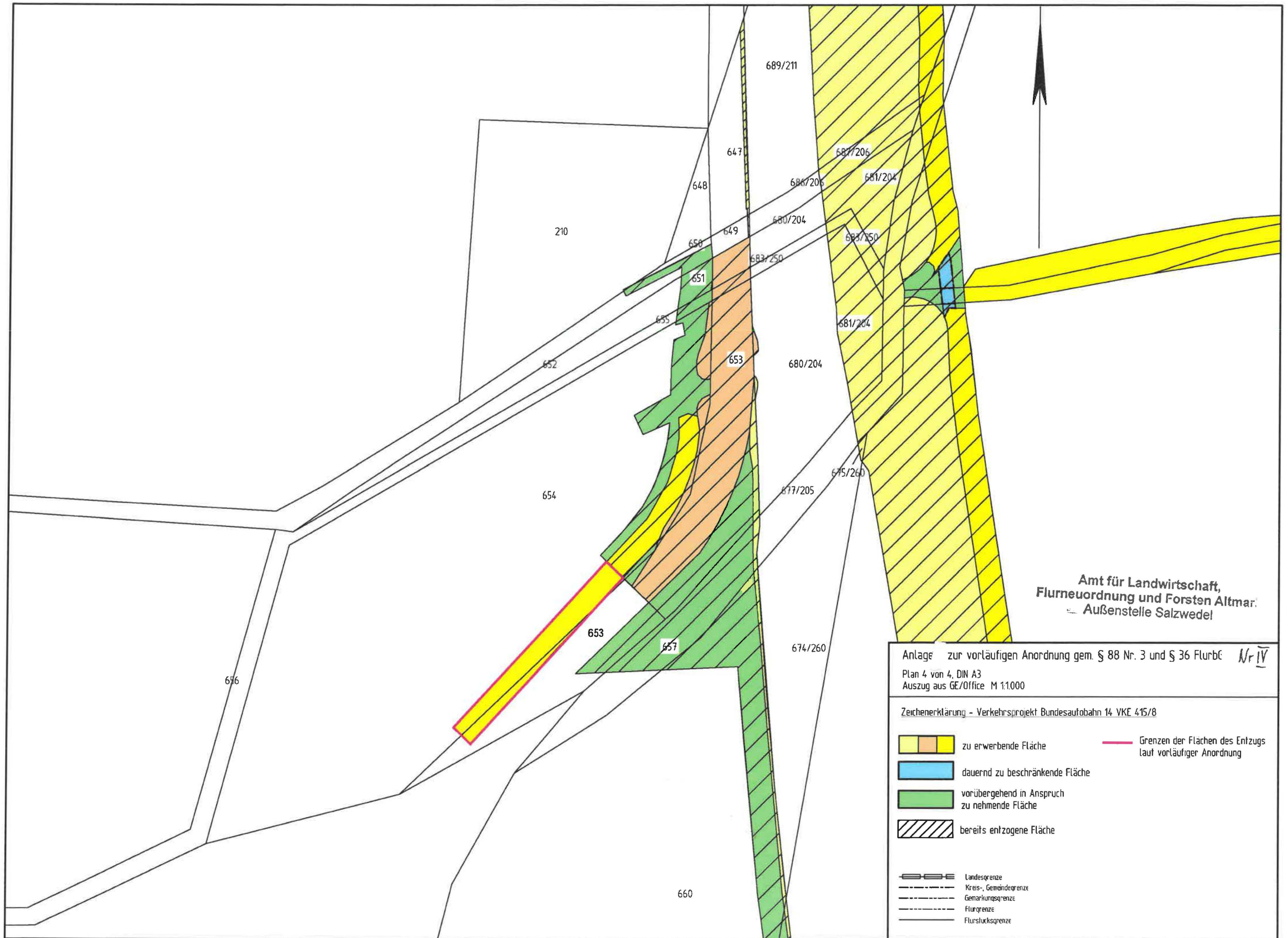
Anlage zur vorläufigen Anordnung gem. § 88 Nr. 3 und § 36 FlurbG Nr. IV
 Plan 3 von 4, DIN A3
 Auszug aus GE/Office M 1:2.000

Zeichenerklärung - Verkehrsprojekt Bundesautobahn 14 VKE 4/15/8

	zu erwerbende Fläche		Grenzen der Flächen des Entzugs laut vorläufiger Anordnung
	dauernd zu beschränkende Fläche		
	vorübergehend in Anspruch zu nehmende Fläche		
	bereits entzogene Fläche		

	Landesgrenze
	Kreis-, Gemeindegrenze
	Gemarkungsgrenze
	Flurgrenze
	Flurstücksgrenze

**Amt für Landwirtschaft,
Flurneuordnung und Forsten Altmark
Außenstelle Salzwedel**



Amt für Landwirtschaft,
Flurneuordnung und Forsten Altmar
Außenstelle Salzwedel

Anlage zur vorläufigen Anordnung gem. § 88 Nr. 3 und § 36 FlurbG Nr. IV
Plan 4 von 4, DIN A3
Auszug aus GE/Office M 1:1.000

- Zeichenerklärung - Verkehrsprojekt Bundesautobahn 14 VKE 4/15/8
- zu erwerbende Fläche
 - dauernd zu beschränkende Fläche
 - vorübergehend in Anspruch zu nehmende Fläche
 - bereits entzogene Fläche
- Grenzen der Flächen des Entzugs laut vorläufiger Anordnung
- Landesgrenze
 - Kreis-, Gemeindegrenze
 - Gemarkungsgrenze
 - Flurgrenze
 - Flurstücksgrenze