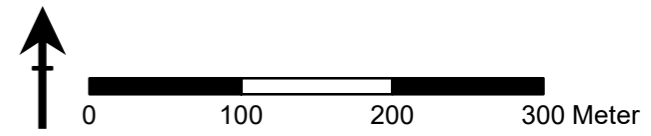




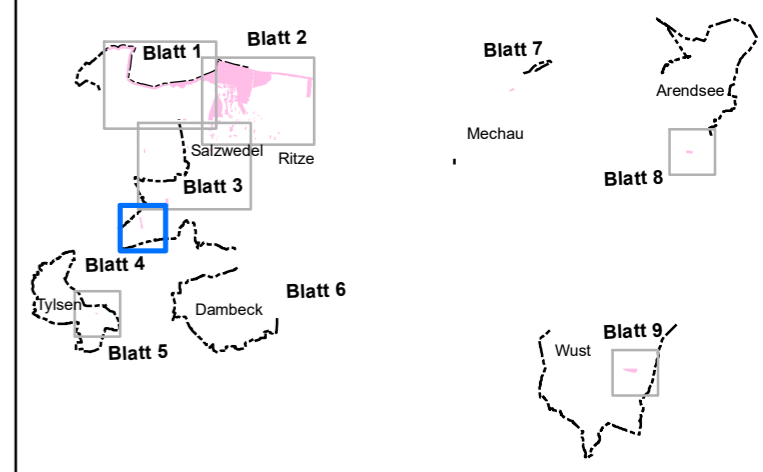


Salzwedel
Flur 79



Legende

-  Verfahrensgrenze
-  Gemarkungsgrenze
-  Flurgrenze
-  Flurstücksgrenze
- 36/2 Flurstücksnummer



Amt für Landwirtschaft, Flurneuordnung und Forsten Altmark
Außenstelle Salzwedel
(Flurneuordnungsbehörde)

Verfahrensname Beschleunigtes Zusammenlegungsverfahren Grünes Band-Salzwiesen	Verfahrenskennung GRB009
---	-----------------------------

Karte zur Besitzeinweisung	
Landkreis	Altmarkkreis Salzwedel
Aktenzeichen	611 - 38GRB009
Lagestatus	Maßstab
ETRS 89	1:5.000
Blatt 4 von 9	24.03.2022

Gemeinde: Hansestadt Salzwedel
Karte zur Besitzeinweisung