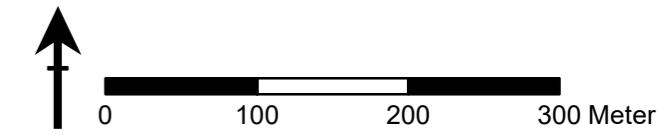







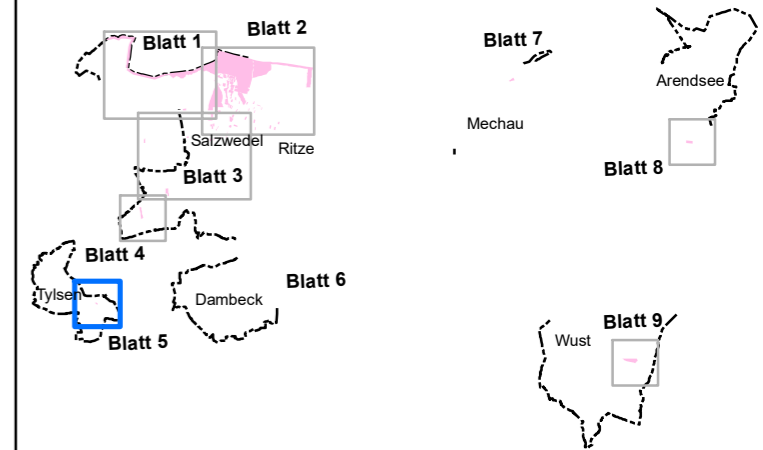
4437000

5853000



Legende

-  Verfahrensgrenze
-  Gemarkungsgrenze
-  Flurgrenze
-  Flurstücksgrenze
- 36/2 Flurstücksnummer



Amt für Landwirtschaft, Flurneuordnung und Forsten Altmark
 Außenstelle Salzwedel
 (Flurneuordnungsbehörde)

Verfahrensname Beschleunigtes Zusammenlegungsverfahren Grünes Band-Salzwiesen	Verfahrenskennung GRB009
---	-----------------------------

Karte zur Besitzeinweisung

Landkreis	Altmarkkreis Salzwedel	
Aktenzeichen	611 - 38GRB009	
Lagestatus	ETRS 89	Maßstab 1:5.000
	Blatt 5 von 9	24.03.2022

Gemeinde: Hansestadt Salzwedel
 Karte zur Besitzeinweisung

4437000

5852000



5852000