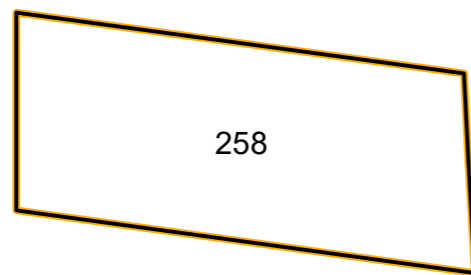


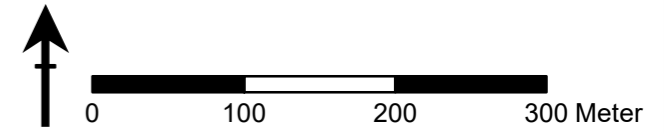
4465000

5859000







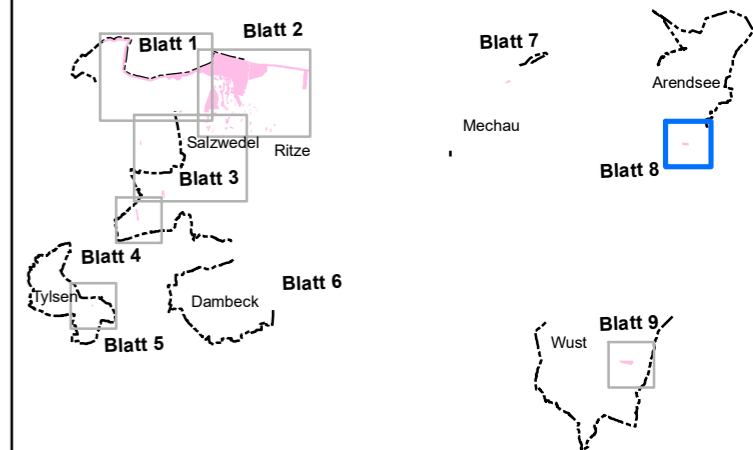
Arendsee
Flur 13

4465000



Legende

-  Verfahrensgrenze
-  Gemarkungsgrenze
-  Flurgrenze
-  Flurstücksgrenze
- 36/2 Flurstücksnummer



Amt für Landwirtschaft, Flurneuordnung und Forsten Altmark
Außenstelle Salzwedel
(Flurneuordnungsbehörde)

Verfahrensname Beschleunigtes Zusammenlegungsverfahren Grünes Band-Salzwiesen	Verfahrenskennung GRB009
---	-----------------------------

Karte zur Besitzeinweisung

Landkreis	Altmarkkreis Salzwedel
-----------	------------------------

Aktenzeichen	611 - 38GRB009
--------------	----------------

Lagestatus	ETRS 89	Maßstab	1:5.000
------------	---------	---------	---------

	Blatt 8 von 9		24.03.2022
--	---------------	--	------------

Gemeinde: Hansestadt Salzwedel
Karte zur Besitzeinweisung