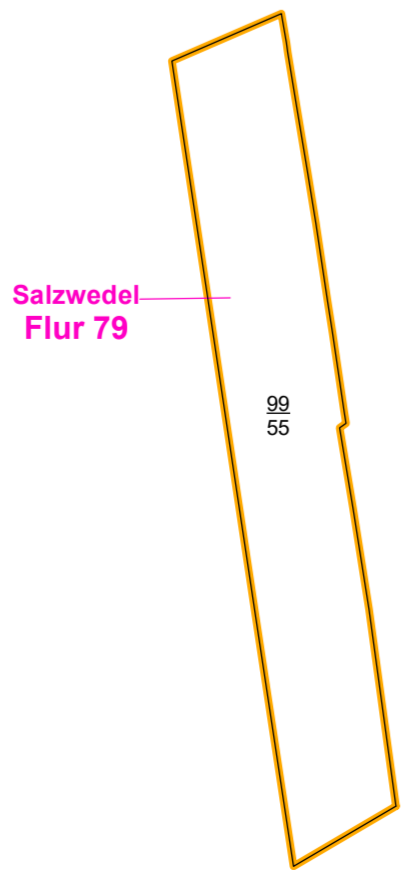
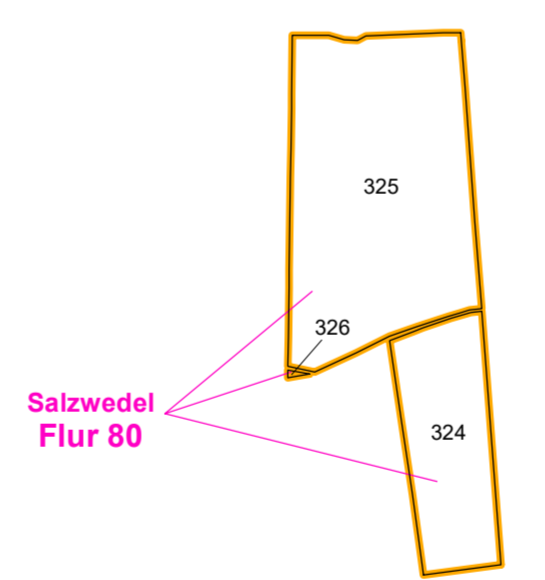
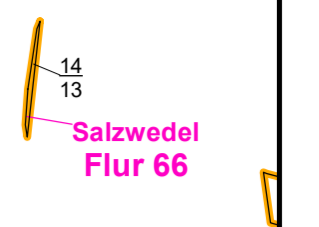
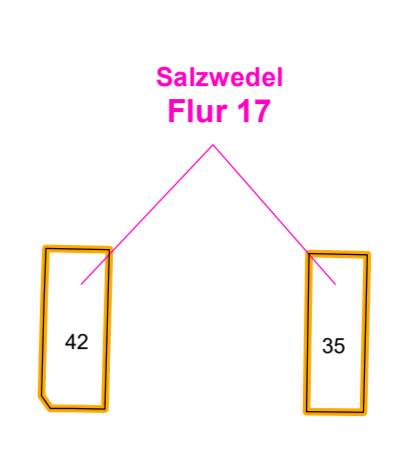
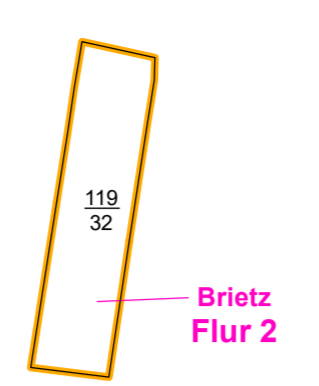
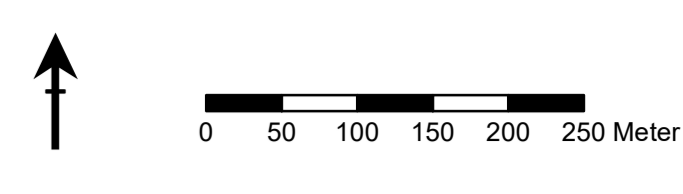


443000 444000 445000 446000 447000

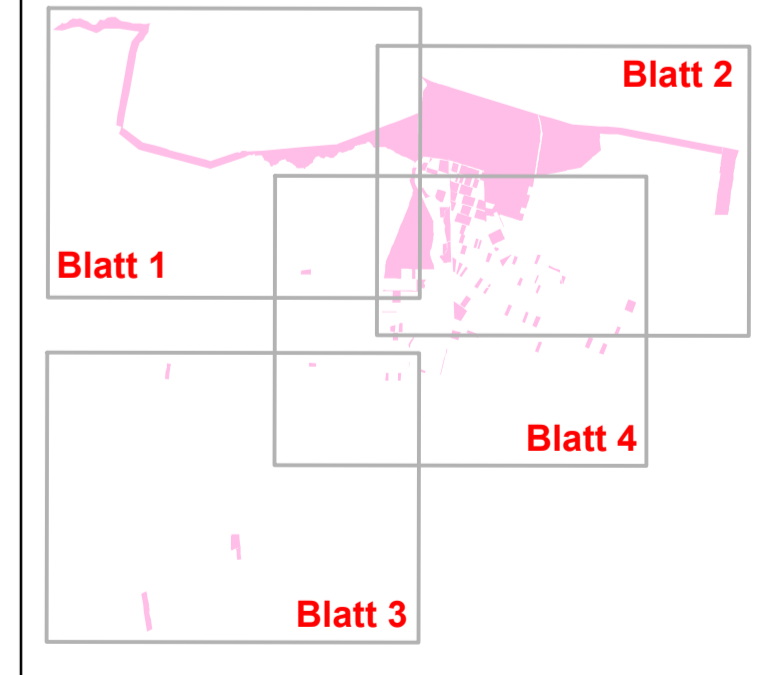


443000 444000 445000 446000 447000

Legende

- Verfahrensgrenze
- Flurgrenze
- Flurstücksgrenze
- 36 Flurstücknummer

Kartengrundlage sind Liegenschaftskarten. Die Verneinungen der Auszüge aus der Liegenschaftskarte und den Topographischen Landeskartenwerken zur Durchführung der Verfahren von der Flurmeurungsbehörde oder in ihrem Auftrag für eigene Zwecke ist erlaubt (Gem. REcht des ML, V und MLU vom 13.08.2013 - 42.11-23001; 58.1-23001)



Amt für Landwirtschaft und Forsten Altmark
Altmark (Flurmeurungsbehörde)

Verfahrensname: Beschriftetes Zusammenlegungsverfahren Grünes Band-Salzwedel
Verfahrenskennung: GRB 009

Landabfindungskarte

Landkreis: Altmarkkreis Salzwedel

Aktenzeichen: 611-38GR009-B1.14

Legenstatus: LS 150 Maßstab: 1:5.000

Blatt 3 von 4 07.10.2024

Gemeinde: Havelstorf Salzwedel
Karte zum Bodenordnungsplan