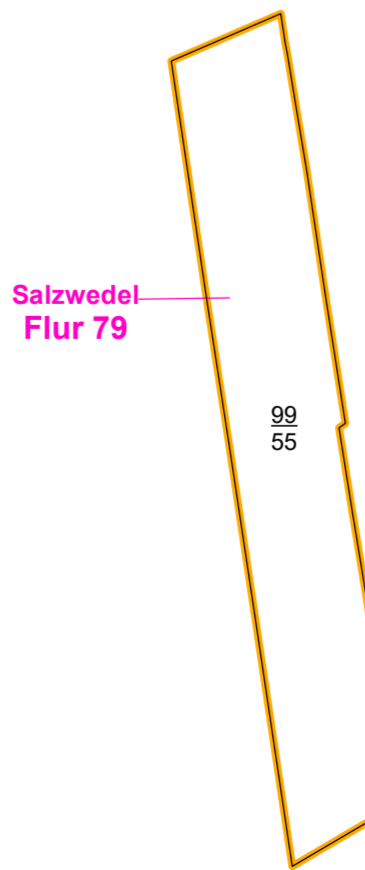
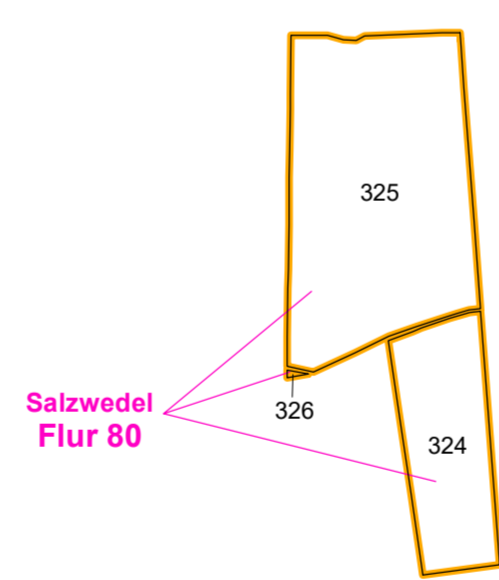
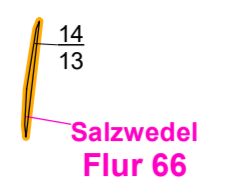
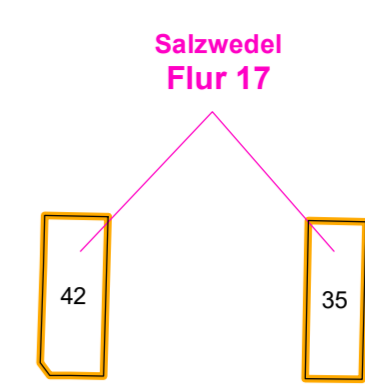
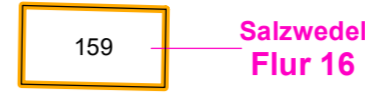
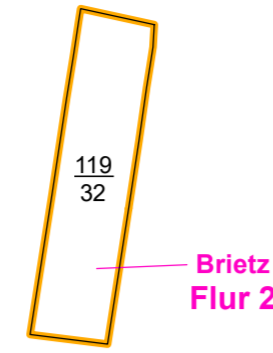
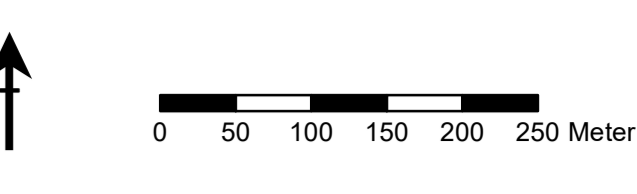


443000 444000 445000 446000 447000

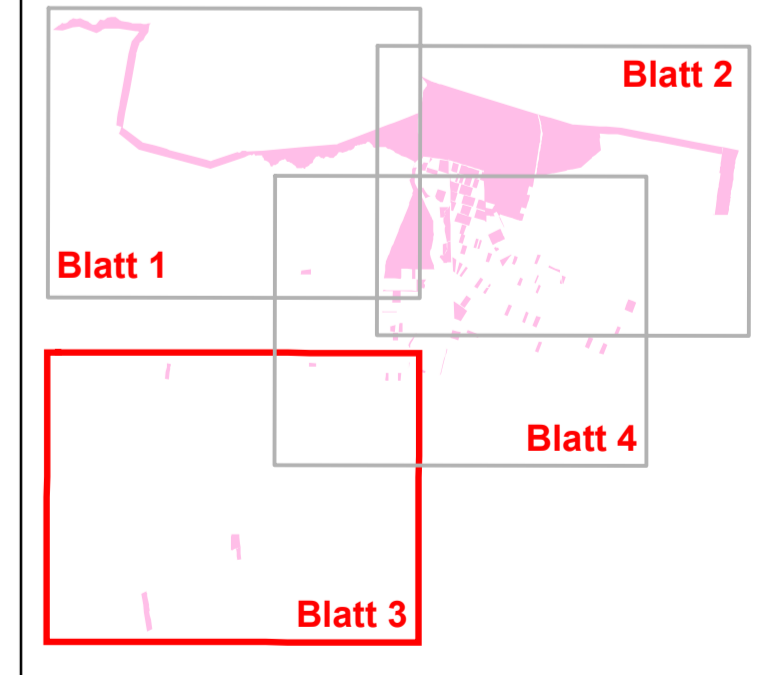


443000 444000 445000 446000 447000

Legende

- Verfahrensgrenze
- Flurgrenze
- Flurstücksgrenze
- 36 Flurstücksnummer

Kartengrundlage sind Liegenschaftskarten. Die Nennverhältnisse der Ausszüge aus der Liegenschaftskarte und den Topographischen Landeskartenwerken zur Durchführung der Verfahren von der Flurneuerungsbehörde oder in ihrem Auftrag für eigene Zwecke ist erlaubt (Gem. RdErl. des ML V und MLU vom 13.08.2013 - 42.11-23001; 58.1-23001)



Amt für Landwirtschaft, Flurneuerung und Forsten Altmark
Außenstelle Salzwedel
(Flurneuerungsbehörde)

Verfahrensname: Beschränktes Zusammenlegungsverfahren Grünes Band-Salzwedel
Verfahrenskennung: GRS 009

Einlagekarte

Landkreis: Altmarkkreis Salzwedel
Aktezeichen: 011-38GR009-B1.14
Lagestatus: LS 150
Metastab: 1:5.000
Blatt: 3 von 4
Datum: 07.10.2024
Gemeinde: Harsstedt Salzwedel
Karte zum Bodenordnungsplan