 <u>SACHSEN-ANHALT</u>	Flurbereinigung Hohenziatz <b>Flurbereinigungsverzeichnis</b> <b>Verfahrensflurstücke</b> laufende Bearbeitung	SDL061

### Gemarkung Hohenziatz, Flur 1

2, 3, 4, 5, 6, 7, 8, 32/2, 32/3, 33, 34, 35, 36, 37, 38, 39, 40, 41, 42, 43, 44, 45, 46, 47, 48, 49, 50, 51, 52, 53, 54, 55, 56, 57, 58, 59, 112, 113, 114, 115, 116, 117, 118, 119, 120, 121, 122, 123, 125, 126, 158, 160, 162, 163

Flächengröße der beteiligten Flurstücke der Flur: 40,0409 ha

Anzahl der beteiligten Flurstücke der Flur: 54

### Gemarkung Hohenziatz, Flur 2

2/1, 3, 4/1, 4/2, 6/1, 9/1, 11, 12, 13/1, 15, 16, 17, 22, 23/2, 25, 26/1, 27, 29/2, 33, 34/3, 36, 37, 38/3, 38/4, 38/7, 39, 41, 42, 43/1, 45, 46, 47/1, 50, 51/1, 52, 53, 55/1, 62, 63, 64/1, 67/1, 68, 69, 71/2, 71/3, 71/4, 71/5, 71/6, 71/7, 71/8, 71/9, 71/10, 71/11, 71/12, 72/1, 72/2, 72/3, 73/1, 73/2, 73/3, 73/4, 74/1, 74/2, 74/3, 74/4, 74/5, 74/6, 74/7, 74/8, 74/9, 74/10, 74/11, 74/12, 80, 81, 82/1, 83, 90, 91/1, 96/1, 98, 99/1, 103/1, 106, 107/1, 107/3, 107/4, 108, 110/1, 113/1, 113/2, 117, 127, 129/38, 130/38, 131/38, 132/38, 133/71, 134/71, 135/116, 136/116, 138/29, 139/29, 141/34, 142/34, 143/34, 146/100, 146/119, 163/114, 164/114, 165/114, 166/114, 167/114, 168/40, 169/40, 170/40, 171/40, 172/40, 174/40, 175/40, 176/107, 178/107, 179/40, 180/40, 183/32, 188/115, 189/115, 190/38, 191/38, 192/38, 196/38, 201/71, 202/70, 203/71, 204/71, 205/71, 209/38, 212/71, 10000, 10001, 10002, 10003, 10004, 10005, 10006, 10007, 10008, 10009, 10010, 10011, 10012, 10013, 10014, 10015, 10016, 10017, 10018, 10019, 10020, 10021, 10022, 10023, 10024, 10025, 10026, 10027, 10028, 10029, 10030, 10031, 10032, 10033, 10034, 10035, 10036, 10037, 10039, 10040, 10041, 10042, 10043, 10044, 10045, 10046

Flächengröße der beteiligten Flurstücke der Flur: 233,5824 ha

Anzahl der beteiligten Flurstücke der Flur: 184


### Gemarkung Hohenziatz, Flur 3

1, 2, 3, 4, 5, 6, 7, 8, 9, 10, 11, 12, 13, 14, 15, 16, 17, 18, 19, 20, 21, 22, 23, 24, 25, 26, 27, 28, 29, 30, 31, 32, 33, 34/2, 35/2, 35/3, 36, 37/2, 38/2, 39/2, 40/2, 41/2, 42/2, 43/2, 44/1, 45/7, 49, 50/1, 51, 52, 53, 54, 55, 56, 57, 58, 64, 68, 69, 73, 77, 80, 81, 82, 83, 84, 85, 95/65, 10011

Flächengröße der beteiligten Flurstücke der Flur: 131,2091 ha

Anzahl der beteiligten Flurstücke der Flur: 69

Stand 9.9.2021	Amt für Landwirtschaft, Flurneuordnung und Forsten Altmark (Flurbereinigungs- und Flurneuordnungsbehörde) Akazienweg 25, 39576 Stendal	Seite: 1
-------------------	--	----------

 <u>SACHSEN-ANHALT</u>	Flurbereinigung Hohenzitz <b>Flurbereinigungsverzeichnis</b> <b>Verfahrensflurstücke</b> laufende Bearbeitung	SDL061

#### Gemarkung Hohenzitz, Flur 4

1/1, 1/2, 1/4, 1/5, 1/6, 1/7, 1/8, 1/9, 1/10, 1/11, 1/12, 1/13, 1/14, 1/15, 1/16, 1/17, 1/18, 1/19, 1/20, 1/21, 1/22, 1/23, 1/24, 1/25, 1/26, 1/27, 1/28, 1/29, 1/30, 1/31, 1/32, 1/33, 1/34, 1/35, 1/36, 1/37, 1/38, 1/39, 1/40, 1/41, 1/42, 1/43, 1/44, 1/45, 1/46, 1/47, 1/48, 1/49, 1/50, 1/51, 1/52, 1/53, 1/54, 1/55, 1/56, 1/57, 1/58, 1/59, 1/60, 1/61, 1/62, 1/63, 1/64, 1/65, 1/66, 1/67, 1/68, 1/69, 1/70, 1/71, 1/72, 1/80, 1/81, 1/82, 1/83, 1/84, 1/85, 1/86, 1/87, 1/88, 1/89, 1/90, 1/91, 1/92, 1/93, 1/94, 1/95, 1/96, 1/97, 1/98, 1/99, 1/100, 1/101, 1/102, 1/103, 1/104, 1/105, 1/109, 1/112, 1/113, 1/114, 1/115, 1/118, 1/119, 2/1, 2/2, 2/3, 2/4, 5/1, 5/2, 11/1, 11/2, 11/3, 11/4, 11/5, 11/6, 11/7, 11/8, 11/9, 20/1, 20/2, 23/1, 25/1, 27/3, 27/4, 27/5, 27/6, 27/7, 27/8, 27/9, 27/10, 27/11, 27/12, 27/13, 27/14, 27/16, 27/18, 27/19, 27/20, 27/21, 27/22, 27/23, 27/24, 27/25, 27/26, 27/27, 27/28, 27/29, 27/30, 27/31, 27/32, 27/33, 27/34, 27/35, 27/36, 27/37, 27/38, 27/39, 27/40, 27/41, 27/42, 27/43, 27/44, 27/45, 27/46, 27/47, 27/48, 27/49, 27/50, 27/51, 27/52, 27/53, 27/54, 27/55, 27/56, 27/57, 27/58, 27/59, 27/60, 27/61, 27/62, 27/63, 27/64, 27/65, 27/66, 27/67, 27/68, 27/69, 27/70, 27/71, 27/72, 27/73, 27/74, 27/75, 27/76, 27/77, 27/78, 27/79, 27/80, 27/81, 27/82, 27/83, 27/84, 27/85, 27/86, 27/87, 29, 31/1, 32/27, 33/27, 34/27, 35/27, 50/2, 10007, 10008, 10009, 10011, 10018, 10019


Flächengröße der beteiligten Flurstücke der Flur: 394,7343 ha  
 Anzahl der beteiligten Flurstücke der Flur: 219

#### Gemarkung Hohenzitz, Flur 5

1/1, 1/2, 2, 3/1, 3/2, 4, 5, 6, 7, 8, 9, 10, 11, 12, 14, 15, 16, 17, 18, 19, 20, 21, 22, 23, 24, 25, 26, 27, 28, 29, 30, 31, 32, 33, 34, 35, 36, 37, 38, 39, 40, 41, 42, 43/1, 43/2, 44/1, 48/1, 49/1, 50, 51, 52, 53, 54, 55, 56, 57, 58, 59, 60, 61, 62, 63, 64, 65, 66, 67, 68, 69/1, 69/2, 70, 71, 72, 73, 74, 75, 76, 77, 78, 79, 80, 81, 82, 83, 84, 85, 86, 87, 88, 89, 90, 91, 92, 93, 94, 95, 96, 97, 98, 99, 100, 101, 102, 103, 104, 105, 106, 107, 108, 109, 110, 111, 112, 113, 114, 115, 116, 117, 118, 119, 120, 121, 122, 123, 157, 158, 346, 346/13, 347/13, 348/13

Flächengröße der beteiligten Flurstücke der Flur: 121,7626 ha  
 Anzahl der beteiligten Flurstücke der Flur: 129

Stand 9.9.2021	Amt für Landwirtschaft, Flurneuordnung und Forsten Altmark (Flurbereinigungs- und Flurneuordnungsbehörde) Akazienweg 25, 39576 Stendal	Seite: 2
-------------------	--	----------

 <u>SACHSEN-ANHALT</u>	Flurbereinigung Hohenzitz <b>Flurbereinigungsverzeichnis</b> <b>Verfahrensflurstücke</b> laufende Bearbeitung	SDL061

### Gemarkung Hohenzitz, Flur 6

3/1, 4/1, 4/2, 4/3, 4/4, 4/5, 4/6, 4/7, 4/8, 4/9, 4/10, 4/11, 4/12, 5/4, 5/6, 5/7, 5/8, 5/9, 5/10, 5/11, 11/1, 12/1, 15, 22, 23, 24, 25, 26, 27, 28, 29, 31/1, 33, 35, 37, 40, 41, 42/1, 44/1, 44/2, 44/3, 44/4, 44/5, 45, 46/1, 50, 51, 52, 53, 55, 65/8, 65/9, 66/2, 66/5, 67/1, 67/5, 67/6, 71/1, 72, 73, 79/4, 83, 84/1, 84/2, 85, 86, 91, 92, 93/4, 93/5, 93/6, 99/3, 104/5, 118, 121/1, 121/2, 122/3, 122/4, 145/12, 150/47, 151/49, 152/49, 153/49, 167/76, 169/96, 189/67, 191/56, 204/2, 224/47, 235/12, 238/13, 285/18, 296/5, 299/5, 300/5, 303/5, 304/5, 307/5, 308/5, 311/5, 312/5, 315/5, 316/5, 320/5, 323/5, 324/5, 327/5, 331/18, 338/67, 339/67, 345/79, 349/82, 350/82, 351/81, 352/98, 353/97, 354/97, 359/66, 361/82, 362/82, 363/100, 364/80, 375/31, 382/36, 383/36, 384/12, 385/12, 388/12, 389/67, 390/67, 391/67, 393/59, 394/59, 408/67, 409/67, 415/74, 431/13, 437/11, 442/5, 450/13, 454/67, 455/67, 500/67, 501/67, 502/13, 503/13, 10008, 10009, 10010, 10013, 10014, 10015, 10017, 10018, 10084, 10085, 10086, 10087, 10088, 10089, 10090, 10092, 10117, 10118, 10120, 10121, 10122, 10125, 10134, 10141, 10145, 10147, 10149, 10151, 10153, 10155

Flächengröße der beteiligten Flurstücke der Flur: 143,7954 ha  
 Anzahl der beteiligten Flurstücke der Flur: 176

### Gemarkung Hohenzitz, Flur 7

16, 17, 19/1, 21/2, 21/3, 24/1, 29/1, 30/1, 32, 35/1, 40/1, 42/1, 50, 51/1, 54/1, 56/1, 56/2, 56/3, 56/4, 67/12, 68/13, 69/14, 70/15, 71/18, 74/21, 79/27, 82/56, 83/28, 84/28, 85/28, 89/24, 92/24, 93/24, 94/26, 95/26, 96/25, 97/25, 98/25, 99/25, 100/33, 102/56, 103/38, 104/38, 105/11, 106/11, 107/11, 108/11


Flächengröße der beteiligten Flurstücke der Flur: 178,0607 ha  
 Anzahl der beteiligten Flurstücke der Flur: 47

### Gemarkung Hohenzitz, Flur 8

1, 3/1, 4/1, 4/2, 6, 7, 9, 13, 14/1, 14/2, 18/1, 21, 23/1, 23/2, 23/3, 23/4, 23/5, 23/6, 23/7, 23/8, 23/9, 23/10, 23/11, 23/12, 23/13, 23/14, 23/15, 23/16, 23/17, 23/18, 23/19, 23/20, 23/21, 23/22, 23/23, 23/24, 23/25, 23/26, 23/27, 23/28, 23/29, 23/30, 23/31, 23/32, 23/33, 23/34, 24/1, 26, 27, 28/1, 28/2, 28/3, 28/4, 28/5, 29, 31/1, 32, 34, 36/1, 36/2, 38/2, 39/1, 41/1, 43/1, 43/2, 44, 45, 46/1, 51/1, 52, 55, 56/1, 58/1, 60/1, 61/2, 61/3, 61/4, 66/33, 74/37, 81/48, 82/48, 83/60, 92/43, 95/43, 96/43, 99/25, 100/25, 102/14, 103/14, 105/14, 106/14, 107/14, 109/4, 110/4, 111/5, 112/5, 113/8, 114/8, 115/11, 116/11, 117/10, 118/12, 119/15, 121/20, 125/17, 128/22, 129/22, 130/24, 131/25, 133/23, 135/54, 136/11, 137/10, 139/40, 140/40, 141/40, 143/60, 144/60, 145/60, 146/12, 147/53, 149/23, 153/37, 154/37, 10000, 10001, 10002, 10003

Flächengröße der beteiligten Flurstücke der Flur: 145,4981 ha  
 Anzahl der beteiligten Flurstücke der Flur: 128

Stand 9.9.2021	Amt für Landwirtschaft, Flurneuordnung und Forsten Altmark (Flurbereinigungs- und Flurneuordnungsbehörde) Akazienweg 25, 39576 Stendal	Seite: 3
-------------------	--	----------

 <u>SACHSEN-ANHALT</u>	Flurbereinigung Hohenzitz <b>Flurbereinigungsverzeichnis</b> <b>Verfahrensflurstücke</b> laufende Bearbeitung	SDL061

### Gemarkung Hohenzitz, Flur 9

2/2, 2/3, 2/4, 2/5, 11/1, 11/2, 11/3, 11/4, 11/5, 11/6, 11/7, 11/8, 11/9, 11/11, 11/12, 11/13, 11/14, 11/15, 11/17, 11/18, 11/19, 13/1, 13/2, 13/3, 13/4, 13/5, 13/6, 13/7, 13/8, 13/9, 13/10, 13/11, 13/12, 13/13, 13/15, 13/16, 13/17, 13/18, 13/20, 13/21, 13/22, 13/23, 13/24, 13/25, 13/26, 13/27, 13/30, 13/31, 13/32, 13/33, 13/34, 13/35, 13/36, 13/37, 13/38, 13/39, 13/40, 13/41, 13/42, 13/43, 13/44, 13/45, 13/46, 16/24, 16/25, 16/26, 16/27, 16/28, 16/29, 16/30, 16/31, 19/3, 20, 21, 25/2, 25/3, 25/4, 25/5, 25/6, 25/7, 25/8, 25/9, 25/10, 25/11, 25/12, 25/13, 25/14, 25/15, 25/16, 25/17, 25/18, 25/19, 25/20, 25/23, 25/24, 25/25, 25/26, 25/28, 25/29, 25/30, 25/33, 25/34, 25/35, 25/36, 25/39, 25/40, 25/42, 25/43, 25/44, 25/45, 25/46, 25/47, 25/48, 25/49, 25/50, 25/51, 25/52, 25/53, 25/54, 25/55, 25/56, 25/57, 25/58, 25/59, 25/60, 25/61, 25/62, 25/63, 25/64, 25/65, 25/66, 25/67, 25/69, 25/70, 25/71, 25/72, 25/73, 25/74, 25/75, 25/114, 25/115, 25/129, 25/130, 33, 34/1, 34/2, 34/3, 34/4, 34/5, 34/6, 34/7, 34/8, 34/9, 34/10, 34/11, 34/12, 34/13, 34/14, 34/15, 34/16, 34/17, 34/18, 34/19, 34/20, 34/21, 34/22, 34/23, 34/24, 34/25, 34/26, 34/27, 34/28, 35/1, 35/2, 35/3, 35/4, 36/3, 36/4, 37/1, 38, 39, 41/10, 41/11, 41/23, 41/24, 41/25, 41/26, 41/27, 41/28, 41/29, 41/30, 41/31, 41/32, 41/33, 41/36, 41/37, 41/38, 41/39, 41/40, 41/42, 41/43, 41/44, 41/45, 41/46, 41/47, 41/48, 41/50, 41/51, 41/52, 41/53, 41/54, 41/55, 41/56, 41/57, 41/58, 41/59, 41/60, 41/62, 41/63, 41/64, 41/65, 41/66, 41/67, 41/68, 41/69, 41/70, 41/71, 41/73, 41/74, 41/75, 41/76, 41/77, 41/78, 41/80, 41/81, 41/82, 41/83, 41/84, 41/85, 41/86, 41/87, 41/88, 41/89, 41/90, 41/91, 41/92, 41/93, 41/94, 41/95, 41/96, 41/97, 41/98, 41/99, 41/100, 41/101, 41/102, 41/103, 41/104, 41/105, 41/106, 41/107, 41/108, 41/109, 41/111, 41/112, 41/122, 41/123, 41/124, 41/125, 43/1, 43/2, 46/41, 47/41, 53/30, 56/42, 58/19, 59/19, 59/41, 60/41, 61/40, 62/40, 63/40, 65/40, 66/40, 67/40, 69/37, 70/37, 75/34, 77/34, 10004, 10015, 10016, 10017, 10018, 10022, 10023, 10024, 10029, 10030, 10031, 10032, 10033, 10034, 10035, 10045, 10048, 10050, 10052, 10060, 10061, 10062, 10063, 10064, 10066, 10068, 10069, 10070

Flächengröße der beteiligten Flurstücke der Flur: 372,4546 ha  
 Anzahl der beteiligten Flurstücke der Flur: 317

### Gemarkung Lübars, Flur 10

9, 28, 30, 31, 32, 33, 34, 35, 36, 37, 40, 41, 42, 43, 44, 10007, 10008, 10009


Flächengröße der beteiligten Flurstücke der Flur: 78,8988 ha  
 Anzahl der beteiligten Flurstücke der Flur: 18

### Gemarkung Lübars, Flur 18

18/12, 47/15, 48/15, 54/41

Flächengröße der beteiligten Flurstücke der Flur: 2,6663 ha  
 Anzahl der beteiligten Flurstücke der Flur: 4

Stand 9.9.2021	Amt für Landwirtschaft, Flurneuordnung und Forsten Altmark (Flurbereinigungs- und Flurneuordnungsbehörde) Akazienweg 25, 39576 Stendal	Seite: 4
-------------------	--	----------

 <u>SACHSEN-ANHALT</u>	Flurbereinigung Hohenziatz <b>Flurbereinigungsverzeichnis</b> <b>Verfahrensflurstücke</b> laufende Bearbeitung	SDL061

### Gemarkung Lübars, Flur 19

17/13, 18/1, 51/17

Flächengröße der beteiligten Flurstücke der Flur: 1,5379 ha

Anzahl der beteiligten Flurstücke der Flur: 3

### Gemarkung Möckern, Flur 17

25/2, 25/3, 25/7, 25/10, 25/11, 28/10, 28/11, 28/12, 28/15, 28/17, 54/25, 55/27, 58/26,  
59/25, 74/28, 75/28, 77/25, 81/25, 10001

Flächengröße der beteiligten Flurstücke der Flur: 31,9949 ha

Anzahl der beteiligten Flurstücke der Flur: 19

### Gemarkung Möckern, Flur 19

1, 2/1, 2/2, 2/3, 2/13, 2/16, 2/17, 2/20, 2/22, 2/24, 2/26, 15/1, 31/2, 32/2, 34/2, 35/2, 36/10,  
40/10, 41/9, 48/2, 10009

Flächengröße der beteiligten Flurstücke der Flur: 29,4243 ha

Anzahl der beteiligten Flurstücke der Flur: 21

### Verfahren

Flächengröße der beteiligten Flurstücke am Verfahren: 1.905,6603 ha

Anzahl der beteiligten Flurstücke am Verfahren: 1388

Stand 9.9.2021	Amt für Landwirtschaft, Flurneuordnung und Forsten Altmark (Flurbereinigungs- und Flurneuordnungsbehörde) Akazienweg 25, 39576 Stendal	Seite: 5
-------------------	--	----------