 <u>SACHSEN-ANHALT</u>	Bodenordnung Klein Schwechten <b>Flurbereinigungsverzeichnis</b> <b>Verfahrensflurstücke</b> laufende Bearbeitung	SDL059

### Gemarkung Goldbeck, Flur 1

1/1, 130/1, 187/1, 188/1, 190, 191/3, 205/1, 289/189

Flächengröße der beteiligten Flurstücke der Flur: 13,0675 ha

Anzahl der beteiligten Flurstücke der Flur: 8

### Gemarkung Goldbeck, Flur 2

349, 352, 353/1, 354/1, 381, 406/14, 476, 477, 478, 479, 480

Flächengröße der beteiligten Flurstücke der Flur: 10,7960 ha

Anzahl der beteiligten Flurstücke der Flur: 11

### Gemarkung Goldbeck, Flur 3

39/2, 41/3, 43/1, 47/1, 82/2, 84/2, 86/1, 87, 88/1, 88/2, 88/3, 90/3, 90/4, 90/5, 91, 92/1, 94, 96, 97, 98, 100/4, 110/1, 111/1, 114/1, 115, 116/1, 119/1, 120/1, 126/3, 127/1, 128/1, 130/2, 132/1, 133/1, 133/2, 134/1, 135/1, 137/1, 138/1, 139/1, 140/1, 140/2, 142/5, 142/6, 143/1, 144, 161/1, 164/1, 167, 168, 172/1, 173/1, 176/1, 178/2, 178/3, 179/1, 180, 184/2, 185, 186/1, 187, 189, 190, 191, 192, 193, 194, 195, 249/186, 250/186, 265/99, 274/169, 324/99, 345/43, 350/45, 351/45

Flächengröße der beteiligten Flurstücke der Flur: 84,7509 ha

Anzahl der beteiligten Flurstücke der Flur: 76

### Gemarkung Goldbeck, Flur 4

2/1, 3, 4, 6, 8/1, 8/2, 10, 11, 12, 13, 14, 15, 16, 17/1, 18, 19/1, 20, 22, 25/1, 27, 28, 29, 30/1, 31, 32, 44, 45/1, 47, 48, 49, 50/1, 53/2, 53/3, 58/1, 60, 63/1, 63/2, 70/1, 74/1, 76/1, 76/2, 79/1, 80/1, 87/1, 89/1, 90, 92/1, 113/2, 115/24, 116/24, 121/26, 122/26, 123/17, 124/17, 127/21, 128/21, 129/67, 132/5, 133/66, 138/9, 139/9, 140/9

Flächengröße der beteiligten Flurstücke der Flur: 207,8225 ha

Anzahl der beteiligten Flurstücke der Flur: 62


### Gemarkung Goldbeck, Flur 5

1/1, 1/2, 3, 4, 5/1, 7, 8/1, 9, 10/1, 11, 12, 13, 14/1, 15, 17, 18, 19/1, 20/2, 20/3, 20/4, 20/5, 20/6, 20/7, 23/2, 24, 25/1, 25/2, 33, 34/1, 35/1, 36, 37, 38/1, 39, 43, 44, 48/1, 52/5, 52/6, 71, 82, 83, 95/70, 96/70, 98/76, 100/76, 108/34, 151/25, 166/45, 176/2, 185/34, 186/34, 188/1, 188/2, 199/46, 200/45, 202/47, 204/49, 205/49, 207/76

Flächengröße der beteiligten Flurstücke der Flur: 144,7699 ha

Anzahl der beteiligten Flurstücke der Flur: 60

Stand 14.10.2019	Amt für Landwirtschaft, Flurneuordnung und Forsten Altmark (Flurbereinigungs- und Flurneuordnungsbehörde) Akazienweg 25, 39576 Stendal	Seite: 1
---------------------	--	----------

 <u>SACHSEN-ANHALT</u>	Bodenordnung Klein Schwechten <b>Flurbereinigungsverzeichnis</b> <b>Verfahrensflurstücke</b> laufende Bearbeitung	SDL059

### Gemarkung Goldbeck, Flur 6

1, 2/1, 3/1, 5/1, 6/1, 7/1, 7/2, 7/3, 7/5, 7/6, 7/7, 8/2, 13/1, 13/2, 14, 15, 17/1, 17/2, 18/1, 21/1, 21/4, 23/4, 23/5, 23/6, 23/7, 23/8, 26/1, 34/1, 35/1, 41/1, 43/1, 43/2, 46/1, 58/1, 64/3, 64/4, 64/5, 65, 70/1, 70/2, 71/3, 71/4, 75, 76/1, 78, 81/1, 95/2, 95/3, 95/4, 95/5, 95/6, 97/1, 98/1, 102/1, 104, 107/1, 110/2, 111, 113, 114, 117/1, 118, 119, 120, 121, 122, 123, 124, 125, 126, 127, 128, 129, 130, 131, 132, 133, 142/106, 144/17, 145/17, 150/81, 181/116, 187/57, 188/57, 190/58, 191/58, 194/60, 195/61, 196/62, 197/62, 202/62, 207/91, 209/85, 210/85, 226/56, 227/58, 228/33, 229/53, 230/61, 233/33, 238/58, 239/58, 244/106, 245/106, 251/110, 258/58, 259/58, 268/100, 276/112, 277/105, 278/105, 279/35, 280/35, 285/117, 289/74, 295/74, 299/7, 304/13, 309/13, 311/13, 313/13, 317/102, 319/94, 320/101, 321/101, 324/1, 325, 326, 327, 328, 329, 330, 331, 332, 333, 335/1, 338, 339, 340, 341, 342, 342/6, 343, 344, 345, 345/116, 346, 346/116, 347, 348, 348/47, 349, 350, 351, 352, 353, 354, 355, 356, 357, 358, 359, 360, 361, 363, 632, 633, 635, 636, 645, 646, 647, 648, 649, 650, 651, 652

Flächengröße der beteiligten Flurstücke der Flur: 269,9418 ha  
 Anzahl der beteiligten Flurstücke der Flur: 177

### Gemarkung Goldbeck, Flur 7

1/1, 5/1, 6/1, 7, 10/1, 11/1, 14/1, 14/2, 14/3, 14/4, 76/19, 77/39, 78/40, 79/42, 80/45, 81/47, 82/49, 84/27, 85/16, 86/17, 90/16, 91/13, 102/51, 112/14, 113/14, 119/14

Flächengröße der beteiligten Flurstücke der Flur: 72,2234 ha  
 Anzahl der beteiligten Flurstücke der Flur: 26

### Gemarkung Goldbeck, Flur 8


10/1, 11, 12, 13, 15, 16/1, 16/2, 18, 21/1, 22, 23, 40/9, 43/16, 44/16, 46/16, 47/16, 53/16, 58/16, 59/16, 60/16, 61/16, 62/16, 63/19, 64/16, 65/19, 66/16, 67/16, 68/16, 69/16, 83/14, 84/39, 85/37, 86/36, 87/35, 88/28, 89/27, 90/25, 91/16

Flächengröße der beteiligten Flurstücke der Flur: 86,4160 ha  
 Anzahl der beteiligten Flurstücke der Flur: 38

### Gemarkung Klein Schwechten, Flur 1

12/1, 12/2, 12/3, 12/4, 12/5, 12/6, 76, 77/1, 77/2, 77/3, 77/4, 77/5, 77/6, 85/1, 85/2, 92, 93, 95, 96, 97/1, 97/2, 99, 102, 104, 107, 112, 113, 114, 115, 117, 119, 120, 121, 122, 123, 124, 126, 127, 128, 130, 131, 132, 140/1, 140/2, 140/3, 140/4, 140/5, 140/6, 140/7, 140/8, 140/9, 144, 148, 152, 153, 168/88, 171/89, 182/94, 183/94, 184/94, 187/134, 193/134, 194/129, 195/129, 196/80, 201/91, 202/91, 203/90, 205/16, 206/30, 207/83, 208/42, 209/50, 210/52, 214/125, 215/125, 216/3, 221/78, 222/78, 223/78, 224/78, 225/78, 226/78, 230/3, 231/77, 235/136, 236/137, 237/138, 241/141, 242/141, 243/141, 244/141, 245/141, 246/141, 247/141, 248/141, 249/141, 250/141, 251/141, 252/141, 261/141,

Stand 14.10.2019	Amt für Landwirtschaft, Flurneuordnung und Forsten Altmark (Flurbereinigungs- und Flurneuordnungsbehörde) Akazienweg 25, 39576 Stendal	Seite: 2
---------------------	--	----------

 <u>SACHSEN-ANHALT</u>	Bodenordnung Klein Schwechten <b>Flurbereinigungsverzeichnis</b> <b>Verfahrensflurstücke</b> laufende Bearbeitung	SDL059

262/143, 267/3, 268/3, 270/65, 271/77, 273/80, 274/82, 276/87, 277/91, 278/91, 279/91, 280/91, 283/101, 284/108, 285/116, 286/133, 287/134, 288/134, 290/141, 291/141, 292/141, 293/141, 294/141, 295/145, 296/150, 297/138

Flächengröße der beteiligten Flurstücke der Flur: 238,5711 ha  
 Anzahl der beteiligten Flurstücke der Flur: 127

### Gemarkung Klein Schwechten, Flur 2


2/4, 2/5, 2/6, 2/7, 2/8, 2/9, 2/10, 2/11, 2/12, 2/14, 2/15, 2/16, 2/17, 2/18, 2/19, 2/20, 2/21, 2/22, 2/23, 2/24, 2/25, 2/26, 2/27, 2/28, 8/1, 8/2, 8/3, 8/4, 8/5, 8/6, 8/7, 8/8, 8/9, 8/10, 8/11, 8/12, 8/13, 8/14, 8/15, 8/16, 8/17, 8/18, 8/19, 8/20, 8/21, 8/22, 8/23, 8/24, 8/25, 8/26, 8/27, 8/28, 8/29, 9/1, 9/2, 9/3, 9/4, 9/5, 9/6, 9/7, 9/9, 9/10, 9/11, 9/12, 9/13, 9/14, 9/15, 9/16, 9/17, 9/18, 9/19, 9/20, 9/21, 9/22, 9/23, 9/24, 9/25, 9/26, 9/27, 9/28, 9/29, 9/30, 9/31, 9/32, 9/33, 9/34, 34, 39, 42/1, 42/2, 42/3, 47/1, 47/2, 55/1, 55/2, 58/2, 68/5, 68/6, 68/7, 69/2, 69/3, 70/1, 70/2, 73/3, 74, 74/2, 75, 76, 77, 78, 79, 80, 81, 82, 83, 83/59, 84, 85, 86, 87, 88, 89, 90, 91, 92, 93, 94, 95, 96, 97, 98, 99, 100, 101, 102, 103, 104, 105, 106, 107, 108, 109, 134/36, 140/36, 148/2, 149/2, 150/2, 161/2, 163/2, 164/3, 165/3, 166/3, 167/3, 168/3, 169/3, 170/3, 171/3, 172/4, 219/67, 220/67, 221/67, 222/66, 235/68, 236/68, 237/68, 238/68, 239/68, 240/68, 241/68, 242/68, 243/68, 244/68, 245/68, 246/68, 249/68, 250/68, 251/68, 252/68, 253/68, 254/68, 255/68, 256/68, 257/68, 258/68, 259/68, 260/68, 261/68, 262/68, 263/68, 264/68, 278/2, 280/1, 281/2, 282/2, 285/5, 286/7, 287/7, 288/7, 289/7, 291/7, 292/8, 293/8, 296/16, 297/17, 298/20, 299/22, 300/22, 301/25, 302/27, 303/27, 304/30, 305/32, 306/36, 307/43, 309/49, 313/67, 314/67, 316/72

Flächengröße der beteiligten Flurstücke der Flur: 237,7529 ha  
 Anzahl der beteiligten Flurstücke der Flur: 218

### Gemarkung Klein Schwechten, Flur 3

1, 2, 3, 4, 7, 10, 12, 13, 14, 15, 17/1, 17/2, 17/3, 17/4, 19/1, 19/2, 23, 27, 39, 42/1, 45, 48/2, 61/3, 70/1, 70/2, 70/4, 70/5, 76/1, 79, 80, 85, 86, 87, 88/2, 94/2, 94/3, 117/5, 117/6, 117/7, 117/8, 117/15, 117/21, 117/22, 140, 150, 151, 152, 153, 154, 155, 156, 177/1, 177/2, 177/3, 177/4, 177/5, 177/6, 177/7, 177/8, 177/9, 177/22, 177/23, 177/64, 177/66, 177/70, 177/72, 177/74, 177/75, 177/76, 178/1, 178/2, 178/3, 178/4, 195, 200, 201, 202, 205, 208, 211, 213/2, 213/4, 213/6, 213/7, 213/8, 224/3, 224/4, 228/5, 228/6, 229/1, 237, 238, 243/2, 247/2, 247/3, 251/1, 252/1, 252/2, 254/1, 255/1, 256/1, 257/1, 258/1, 262, 263, 268, 269, 270, 276, 277, 282, 285, 286, 287, 288, 289, 290, 291, 292, 293, 294, 295, 296, 299, 300, 301, 302, 303, 304, 305, 310, 312, 313, 314, 315, 316, 317, 323, 324, 325, 326, 327, 328, 329, 331, 334/146, 356/181, 357/181, 358/181, 380/137, 381/138, 387/60, 388/41, 391/84, 434/62, 455/70, 474/77, 478/41, 480/24, 483/25, 484/26, 486/73, 494/112, 500/28, 547/76, 549/75, 573/243, 575/244, 576/245, 587/209, 597/204, 631/185, 632/185, 635/42, 655/26, 656/26, 667/6, 668/9, 670/18, 672/21, 680/40, 682/41, 683/42, 686/46, 687/46, 688/46, 689/46, 690/46, 691/46, 696/51, 708/65, 711/74, 712/78, 713/81,

Stand 14.10.2019	Amt für Landwirtschaft, Flurneuordnung und Forsten Altmark (Flurbereinigungs- und Flurneuordnungsbehörde) Akazienweg 25, 39576 Stendal	Seite: 3
---------------------	--	----------

 <u>SACHSEN-ANHALT</u>	Bodenordnung Klein Schwechten <b>Flurbereinungsverzeichnis</b> <b>Verfahrensflurstücke</b> laufende Bearbeitung	SDL059

714/83, 716/89, 717/89, 730/125, 731/128, 732/132, 733/133, 734/137, 735/142, 736/144, 737/146, 738/146, 739/146, 740/146, 741/146, 742/148, 743/157, 754/181, 755/183, 756/189, 757/191, 758/196, 759/198, 762/222, 764/230, 765/231, 766/235, 767/240, 768/241, 774/204, 776/203, 788/70, 813/61, 817/81, 818/81, 6181, 6184, 6185

Flächengröße der beteiligten Flurstücke der Flur: 186,6801 ha  
 Anzahl der beteiligten Flurstücke der Flur: 232

#### Gemarkung Klein Schwechten, Flur 4

1, 2, 4, 10, 14/2, 63, 64, 72/1, 72/2, 79, 114, 117, 127, 134, 135, 136, 137, 147, 148, 149, 150, 151, 154, 155, 156, 157/1, 157/2, 206, 207, 208, 208/29, 209, 210, 211, 212, 213, 214, 215, 216, 217, 218, 219, 220, 221, 222, 223, 224, 225, 226, 228, 229, 230, 231, 232, 233, 234, 235, 236, 264/68, 265/68, 266/68, 272/69, 273/69, 276/35, 277/41, 278/49, 280/46, 281/49, 282/49, 283/51, 290/91, 291/100, 292/103, 293/163, 294/170, 295/177, 296/183, 297/192, 300/166, 301/165, 302/164, 303/177, 307/174, 308/166, 311/111, 313/111, 314/111, 315/205, 333/13, 336/78, 337/84, 340/83, 341/83, 348/76, 349/85, 353/62, 354/62, 355/122, 360/67, 363/67, 374/71, 378/205, 379/205, 380/205, 381/205, 382/205, 385/67, 386/67, 389/7, 390/7, 394/6, 395/8, 399/26, 400/60, 401/65, 402/67, 403/67, 404/69, 405/69, 406/69, 407/71, 409/73, 410/74, 411/76, 412/77, 413/81, 414/83, 415/105, 416/106, 417/111, 418/112, 419/115, 420/118, 421/120, 422/123, 424/138, 425/153, 427/159, 428/161, 429/196, 430/196, 431/126, 432/126

Flächengröße der beteiligten Flurstücke der Flur: 194,8915 ha  
 Anzahl der beteiligten Flurstücke der Flur: 143

#### Gemarkung Klein Schwechten, Flur 5


11, 13, 16, 17, 18, 20, 21, 23/1, 23/2, 23/3, 23/4, 23/5, 23/6, 23/7, 23/8, 23/9, 23/10, 23/11, 23/12, 23/13, 23/14, 23/15, 23/16, 23/17, 23/18, 23/19, 25/1, 25/2, 25/3, 25/4, 25/5, 25/6, 25/7, 25/8, 26, 27, 28, 29, 32/1, 32/2, 32/3, 32/4, 32/5, 32/6, 32/7, 32/8, 32/9, 34/1, 53, 54, 58/1, 59/1, 60/1, 61/1, 62/1, 63/1, 64/1, 64/2, 65/1, 67/1, 68/1, 69/1, 70/1, 70/2, 70/3, 70/4, 71/1, 71/2, 74/1, 75/1, 76/1, 78/1, 86/1, 87/1, 87/2, 87/3, 87/4, 87/5, 87/6, 88, 89, 91/1, 105/90, 106/90, 111/34, 122/36, 123/36, 124/36, 125/36, 126/40, 127/39, 128/36, 135/1, 136/2, 137/2, 138/3, 139/4, 140/5, 141/6, 142/7, 143/9, 144/12, 145/14, 146/14, 147/14, 148/19, 150/42, 151/43, 152/46, 153/48, 154/51, 155/55, 159/6, 160/16

Flächengröße der beteiligten Flurstücke der Flur: 184,9107 ha  
 Anzahl der beteiligten Flurstücke der Flur: 114

#### Gemarkung Häsewig, Flur 1

16/3, 16/5, 16/6, 16/7, 27/1, 27/2, 27/3, 27/4, 27/5, 27/6, 27/7, 27/8, 27/9, 27/10, 27/11, 27/13, 27/14, 30, 31/1, 33/1, 33/2, 33/3, 33/4, 39/1, 39/2, 39/4, 39/5, 39/6, 39/7, 39/8, 39/9, 39/10, 39/11, 39/13, 39/14, 40/1, 40/2, 41/1, 41/2, 41/3, 42/1, 44/1, 45, 46, 47, 49/1,

Stand 14.10.2019	Amt für Landwirtschaft, Flurneuordnung und Forsten Altmark (Flurbereinigungs- und Flurneuordnungsbehörde) Akazienweg 25, 39576 Stendal	Seite: 4
---------------------	--	----------

 <u>SACHSEN-ANHALT</u>	Bodenordnung Klein Schwechten <b>Flurbereinigungsverzeichnis</b> <b>Verfahrensflurstücke</b> laufende Bearbeitung	SDL059

52/1, 53, 54, 55/3, 55/4, 55/5, 55/6, 55/7, 55/8, 55/9, 55/10, 55/11, 56/1, 57, 57/38, 58, 59, 60, 61, 62, 63, 64, 65, 66, 67, 68, 69, 70, 72, 74, 76, 78, 79, 80, 81, 86/39, 88/11, 91/13, 95/38, 106/40, 114/34, 115/37, 118/12, 119/12, 166/48, 171/56, 172/56, 177/39, 178/40, 182/39

Flächengröße der beteiligten Flurstücke der Flur: 141,2422 ha  
Anzahl der beteiligten Flurstücke der Flur: 96

### Gemarkung Häsewig, Flur 2

3, 4, 6, 7, 18/1, 19/1, 20, 21, 22, 23, 24/1, 26, 37/1, 43, 46/1, 54/2, 54/3, 54/4, 58, 67/1, 69, 70/1, 73, 76/1, 77, 78, 79, 81, 82, 83, 84, 85/18, 86, 87, 88, 89, 90, 91, 92, 92/66, 93, 93/66, 94, 94/66, 95, 95/66, 96, 97, 98, 98/66, 99, 99/66, 100, 100/66, 101, 101/66, 102, 103, 104, 105, 106, 107, 108, 109, 110, 111, 113/1, 115/2, 118/66, 119/66, 120/66, 121/65, 122/64, 124/49, 127/29, 129/59, 130/60, 131/61, 143/62, 145/66, 146/62, 147/62, 160/51, 162/12, 165/54

Flächengröße der beteiligten Flurstücke der Flur: 216,6173 ha  
Anzahl der beteiligten Flurstücke der Flur: 85

### Gemarkung Häsewig, Flur 3

4/1, 4/2, 5, 7/1, 10/1, 12/1, 12/2, 14/1, 14/2, 14/3, 14/4, 14/5, 14/6, 14/7, 15/1, 15/2, 15/3, 16, 18/14, 29/1, 30/1, 31/1, 32/2, 33/2, 34/3, 36/6, 37/1, 38/14

Flächengröße der beteiligten Flurstücke der Flur: 46,8656 ha  
Anzahl der beteiligten Flurstücke der Flur: 28

### Gemarkung Häsewig, Flur 4

1, 3, 4, 5, 6, 7, 8, 42, 67, 68, 69, 70, 71, 72

Flächengröße der beteiligten Flurstücke der Flur: 51,8895 ha  
Anzahl der beteiligten Flurstücke der Flur: 14

### Gemarkung Häsewig, Flur 5


5

Flächengröße der beteiligten Flurstücke der Flur: 3,9800 ha  
Anzahl der beteiligten Flurstücke der Flur: 1

### Gemarkung Walsleben, Flur 4

4/1, 4/2, 5/1, 5/2, 5/3, 5/4, 19/1, 19/2, 32, 33, 34/18, 35/18, 46/19, 49/6, 70/17, 71/17, 72/16, 80/3, 82/3, 85/5, 93/5, 99/2, 128/5, 131/16, 132/19, 134/20, 135/20, 136/23, 137/23, 138/5, 139/5

Stand 14.10.2019	Amt für Landwirtschaft, Flurneuordnung und Forsten Altmark (Flurbereinigungs- und Flurneuordnungsbehörde) Akazienweg 25, 39576 Stendal	Seite: 5
---------------------	--	----------

 <u>SACHSEN-ANHALT</u>	Bodenordnung Klein Schwechten <b>Flurbereinigungsverzeichnis</b> <b>Verfahrensflurstücke</b> laufende Bearbeitung	SDL059

Flächengröße der beteiligten Flurstücke der Flur: 59,5775 ha  
 Anzahl der beteiligten Flurstücke der Flur: 31

---

### Verfahren

Flächengröße der beteiligten Flurstücke am Verfahren: 2.452,7664 ha  
 Anzahl der beteiligten Flurstücke am Verfahren: 1547