 <u>SACHSEN-ANHALT</u>	Bodenordnung Meßdorf Flurbereinigungsverzeichnis Verfahrensflurstücke laufende Bearbeitung	SDL031

Gemarkung Meßdorf, Flur 1

4/1, 8/1, 9, 10, 14/2, 30/1, 31/1, 33/1, 34/1, 36/2, 38/1, 44/1, 47/1, 47/2, 47/3, 47/4, 49/1, 50/2, 52/1, 54/1, 54/2, 55/1, 56/1, 59/1, 62/1, 64, 76, 78, 79/1, 86/1, 93, 94/1, 103, 136/69, 138/85, 141/60, 142/60, 143/60, 144/77, 145/77, 156/27, 173/79, 187/37, 188/45, 195/66, 196/67, 197/68, 200/71, 201/71, 202/72, 203/73, 204/57, 205/75, 216/30, 221/11, 223/65, 227/74

Flächengröße der beteiligten Flurstücke der Flur: 118,9629 ha

Anzahl der beteiligten Flurstücke der Flur: 57

Gemarkung Meßdorf, Flur 2

1/3, 1/4, 1/5, 1/6, 1/7, 1/8, 1/9, 2/1, 2/2, 2/3, 2/4, 4/1, 4/2, 5, 7/3, 7/4, 7/5, 7/6, 8/1, 8/2, 9/1, 12/1, 12/2, 12/3, 12/4, 12/5, 13/4, 13/5, 13/6, 13/7, 13/8, 13/9, 14/1, 14/2, 14/3, 14/4, 14/5, 14/6, 14/7, 18/2, 18/3, 19/1, 23/1, 25/1, 27/2, 27/3, 27/4, 27/5, 28, 29, 30, 32/1, 36/1, 42/1, 44, 45/1, 45/2, 46/1, 54, 55/1, 60/2, 60/3, 60/4, 60/5, 60/6, 60/7, 62/3, 62/4, 62/5, 62/6, 64/2, 64/3, 65/1, 65/2, 67/1, 69, 71/1, 72/1, 76, 80/1, 82/1, 105, 105/1, 114/2, 114/3, 114/5, 114/6, 117/1, 117/2, 117/3, 118/1, 119/2, 119/3, 119/4, 122/2, 122/3, 122/4, 125/8, 125/9, 125/10, 125/11, 125/12, 125/13, 125/14, 125/15, 125/16, 125/17, 125/18, 125/19, 125/20, 125/21, 125/22, 125/23, 125/24, 125/25, 125/26, 126, 127, 130/65, 131/65, 132/65, 133, 133/65, 145, 167/18, 172/27, 175/45, 186/105, 207/65, 208/65, 222/65, 244/2, 254/109, 258/112, 264/45, 265/4, 269/48, 271/50, 272/53, 289/112, 294/105, 295/105, 299/7, 304/84


Flächengröße der beteiligten Flurstücke der Flur: 223,1813 ha

Anzahl der beteiligten Flurstücke der Flur: 144

Gemarkung Meßdorf, Flur 3

1, 2, 3, 5/1, 6, 13, 15/1, 19, 21/1, 21/2, 21/3, 21/4, 21/5, 21/6, 21/7, 21/8, 21/9, 32/1, 32/2, 32/3, 32/4, 32/5, 32/6, 32/7, 32/8, 32/9, 32/10, 32/11, 32/12, 38/1, 41, 44, 45, 50, 51, 56, 57, 62, 63, 66, 69, 70, 73, 74, 75, 77, 78, 79, 80, 82, 84, 85, 86, 91, 101/1, 107/1, 108, 109, 110, 111/1, 112/1, 112/2, 113/1, 113/2, 113/3, 116, 118, 119, 120, 121, 122, 123, 124, 125, 126, 127/1, 127/2, 127/3, 127/4, 128, 129, 130, 131, 132, 133/1, 142, 143, 144, 145, 146, 147, 148, 149, 149/117, 150, 150/117, 151, 152, 153, 153/135, 154, 154/135, 155, 156, 157, 158, 159, 160, 161, 162, 163, 164, 165, 166, 167, 168, 168/26, 169, 169/34, 170, 170/29, 171, 172, 172/33, 173, 174, 174/25, 175, 175/28, 176, 176/27, 177, 178, 179, 180, 181, 182, 183, 184, 185, 186, 186/39, 187, 189/115, 191/139, 192/139, 199/40, 201/114, 216/111, 217/111, 227/7, 228/7, 229/7, 235/102, 246/139, 266/114, 270/114, 280/139, 282/107, 287/9, 288/8, 289/12, 290/8, 291/8, 292/11, 299/38, 300/38, 302/139, 303/139, 304/20, 307/24, 308/24, 309/16, 310/16, 312/20, 313/20, 314/20, 315/20, 316/20, 319, 321, 323, 326, 329, 330

Stand 11.5.2022	Amt für Landwirtschaft, Flurneuordnung und Forsten Altmark (Flurbereinigungs- und Flurneuordnungsbehörde) Akazienweg 25, 39576 Stendal	Seite: 1
--------------------	--	----------

 <u>SACHSEN-ANHALT</u>	Bodenordnung Meßdorf Flurbereinigungsverzeichnis Verfahrensflurstücke laufende Bearbeitung	SDL031

Flächengröße der beteiligten Flurstücke der Flur: 223,2787 ha
 Anzahl der beteiligten Flurstücke der Flur: 185

Gemarkung Meßdorf, Flur 4

1/1, 1/2, 1/3, 1/4, 3/2, 5/1, 6/1, 10/1, 13/1, 14/1, 15/1, 19/1, 20/1, 24/1, 25, 26, 27, 28/1, 33/1, 37, 40/1, 45/1, 47, 48, 49/1, 52/1, 53/1, 54/1, 55/1, 63/1, 64/1, 67/1, 67/2, 67/3, 73, 74/1, 76/1, 77/1, 78, 79/1, 83/1, 84, 85, 86/1, 86/2, 86/6, 87/2, 87/3, 89/1, 90/1, 97/1, 98/1, 100/1, 101/1, 107/1, 112/1, 116/1, 122, 123, 181/66, 182/67, 185/75, 186/75, 187/64, 189/66, 190/66, 191/66, 192/66, 193/116, 195/116, 196/116, 197/118, 198/118, 199/118, 202/119, 203/119, 211/93, 235/107, 240/88, 241/92, 242/93, 244/97, 245/100, 247/120, 248/121, 250/111, 252/107, 253/104, 254/104, 255/105, 256/106, 257/106, 259/120, 260/119, 10124, 10125, 10126, 10127

Flächengröße der beteiligten Flurstücke der Flur: 273,0670 ha
 Anzahl der beteiligten Flurstücke der Flur: 98

Gemarkung Meßdorf, Flur 5

50/1, 50/2, 53/11, 59, 60, 61, 62, 63, 64, 65/1, 65/2, 66, 67, 68, 69, 70, 71, 72, 73, 74, 75, 76, 77, 78, 80/1, 81/1, 82, 84, 85/1, 85/2, 86/1, 88, 89, 90, 91, 92, 93, 94, 95, 96, 97, 98, 99, 100, 101, 102, 103, 104, 106, 107, 108, 109, 110, 111, 112, 113, 114, 115, 116, 117, 118, 119, 120, 121, 122, 123, 124, 125, 126, 127, 128, 129, 130, 132/10, 132/11, 132/14, 160/1, 170/3, 173, 223, 224, 225, 227, 228, 229, 230, 234/1, 236/1, 237/2, 237/3, 239/1, 246/2, 248, 249, 251, 252, 253, 254, 255/1, 257, 258, 259, 260, 261, 262/1, 263, 264, 265, 266, 267, 268, 269, 271/1, 274, 279, 280, 281, 282, 283, 284/1, 286/1, 288/1, 289, 297/1, 306, 307, 314, 316, 332, 333, 334, 341, 341/105, 342, 342/105, 343, 352/83, 353/83, 373/174, 399/177, 453/237, 459/286, 505/231, 511/297, 517/174, 518/160, 519/160, 520/172, 521/160, 522/160, 523/161, 524/162, 525/162, 526/163, 528/172, 530/155, 531/156, 532/172, 534/172, 545/136, 553/170, 554/177, 555/179, 558/171, 563/245, 569/53, 572/304, 593/233, 594/233, 597, 598, 610, 611, 613, 615, 616, 619, 620, 628, 632, 641, 643, 645, 647, 649, 654


Flächengröße der beteiligten Flurstücke der Flur: 123,5684 ha
 Anzahl der beteiligten Flurstücke der Flur: 186

Gemarkung Meßdorf, Flur 6

290, 291, 292, 293/1, 294, 295/2, 295/3, 296, 298/2, 298/3, 300/2, 300/3, 300/4, 301/2, 301/3, 301/4, 301/5, 301/6, 301/7, 301/8, 305/1, 307/1, 307/2, 307/3, 307/4, 308/1, 309/1, 309/2, 309/3, 309/4

Flächengröße der beteiligten Flurstücke der Flur: 133,2299 ha
 Anzahl der beteiligten Flurstücke der Flur: 30

Stand 11.5.2022	Amt für Landwirtschaft, Flurneuordnung und Forsten Altmark (Flurbereinigungs- und Flurneuordnungsbehörde) Akazienweg 25, 39576 Stendal	Seite: 2
--------------------	--	----------

 <u>SACHSEN-ANHALT</u>	Bodenordnung Meßdorf Flurbereinigungsverzeichnis Verfahrensflurstücke laufende Bearbeitung	SDL031

Gemarkung Spänigen, Flur 1

51, 52/1, 53, 54, 55, 56, 57, 58, 60, 69, 70, 71

Flächengröße der beteiligten Flurstücke der Flur: 31,0136 ha

Anzahl der beteiligten Flurstücke der Flur: 12

Gemarkung Spänigen, Flur 2

1, 2, 3, 4, 5, 6, 7, 8, 9, 10, 11, 12, 13, 14, 15, 16, 17, 18, 19, 20, 21, 22/1, 22/2, 23, 24, 25, 26, 27, 39, 40, 41/1, 41/2, 42, 43, 46, 50/1, 51, 52, 53, 55, 62, 63, 64/1, 64/2, 65, 66, 67, 68, 69, 70, 71, 72, 73, 74, 75, 76, 77, 78, 79, 80, 81, 82, 83, 84, 87, 90, 91, 92, 93, 95, 96, 97, 98, 99, 100, 101, 102, 103, 104, 105, 106, 107, 108, 110, 111, 115/54, 116/45, 128, 130, 134, 135, 136, 137, 138, 140, 141, 142, 144

Flächengröße der beteiligten Flurstücke der Flur: 166,1451 ha

Anzahl der beteiligten Flurstücke der Flur: 98

Gemarkung Spänigen, Flur 3

2, 3, 4, 5, 6, 7, 8/1, 9, 10, 11, 12, 13, 14, 15, 16, 17, 18, 19, 20, 21, 22, 23, 24, 26, 27, 28, 29, 30, 31, 32, 33, 34, 35, 36, 37, 38, 39, 40, 41, 42, 43, 44, 45, 46, 47, 48, 49, 50, 51, 52, 53, 54, 55, 56, 57, 58, 59, 60, 61, 62, 63, 64, 65, 66, 67, 68, 69, 70, 71, 72, 73, 74, 75/2, 94, 95, 98, 99, 100, 101, 102, 103, 104

Flächengröße der beteiligten Flurstücke der Flur: 156,7819 ha

Anzahl der beteiligten Flurstücke der Flur: 82

Gemarkung Spänigen, Flur 4

1, 2, 3, 4, 7, 8/1, 10/1, 12, 13, 14/1, 16/1, 21, 22/1, 28/1, 30, 31/1, 36/1, 38/1, 38/2, 39, 40, 41, 43/1, 44, 46/1, 51, 54, 55, 58, 59, 62, 64, 65/1, 69, 77/1, 78/1, 79/1, 83/42, 86/43


Flächengröße der beteiligten Flurstücke der Flur: 74,1470 ha

Anzahl der beteiligten Flurstücke der Flur: 39

Gemarkung Spänigen, Flur 5

3, 4/1, 4/2, 7/1, 10, 11, 12/1, 16, 18/1, 22/2, 25, 26/1, 26/2, 30/1, 33/1, 33/2, 33/3, 33/9, 33/10, 33/11, 34/1, 35, 42/2, 42/4, 109, 110/1, 110/2, 110/3, 111/1, 115/1, 117/1, 119/1, 122, 125/1, 130/1, 136, 139, 140, 142, 144/1, 147/1, 148, 151/1, 154, 155, 156, 219/2, 223/1, 228/1, 232, 234/1, 238/1, 239, 240, 241/1, 247/1, 254, 255/1, 257, 258, 259, 260, 261, 262, 263, 264, 266/1, 269/1, 271, 272, 273/1, 276, 278, 279/1, 281/1, 284, 293/1, 297, 299/1, 301/2, 311, 312, 313, 314, 315, 316, 317, 318, 319, 320, 321, 322, 323, 324, 325, 326, 327, 328, 329, 332/256, 333/256, 338/277, 359/273, 386/1, 387/1, 404/115, 405/115, 426/4, 438/293, 450/123, 451/124, 454/125, 455/125, 456/126, 457/128, 458/6, 481/31, 482/32,

Stand 11.5.2022	Amt für Landwirtschaft, Flurneuordnung und Forsten Altmark (Flurbereinigungs- und Flurneuordnungsbehörde) Akazienweg 25, 39576 Stendal	Seite: 3
--------------------	--	----------

 <u>SACHSEN-ANHALT</u>	Bodenordnung Meßdorf Flurbereinigungsverzeichnis Verfahrensflurstücke laufende Bearbeitung	SDL031

489/42, 490/43, 491/135, 492/135, 509/33, 513/33, 536/14, 553/294, 559/298, 563/281, 567/304, 570/310, 577/283, 583/131, 584/132, 593/108, 614/33, 615/33, 616/33, 628/34, 637/121, 639/252, 648/227, 649/226, 652/227, 653/226, 659/225, 661/143, 663/270, 668/270, 672/220, 691/253, 697/247, 698/247, 700/15, 717/228, 720/228, 727/294, 733/253, 740/33, 741/33, 742/33, 747/113, 748/110, 749/46, 752/113, 753/112, 757/46, 797/251, 823/270, 824/270, 827/296, 828/296, 845, 849, 851, 853, 855, 857, 858, 861, 862, 865, 866

Flächengröße der beteiligten Flurstücke der Flur: 248,3852 ha

Anzahl der beteiligten Flurstücke der Flur: 182

Gemarkung Späningen, Flur 6

5/1, 5/2, 9/1, 10/1, 11/1, 27/1, 27/2, 34/1, 35, 38/1, 39/1, 44/1, 57/1, 59, 62/1, 64/1, 67, 68, 70/1, 76/1, 85/1, 89/1, 92/1, 93, 100/1, 104/1, 113/1, 117/1, 122/1, 123, 124, 125/1, 126/1, 129, 130/1, 138/1, 142/1, 143, 145/1, 147/1, 150/1, 152, 153, 177/94, 181/126, 182/126, 188/125, 202/62, 206/69, 207/69, 216/18, 218/19, 220/23, 222/24, 223/24, 245/115, 251/156, 254/44, 260/39, 264/140, 265/140, 266/2, 267/4, 276/130, 277/130, 278/1, 278/96, 279/96, 280/94, 281/94, 284, 286

Flächengröße der beteiligten Flurstücke der Flur: 180,5835 ha

Anzahl der beteiligten Flurstücke der Flur: 72

Gemarkung Späningen, Flur 9

3, 5, 6, 7, 9/1, 10/1, 11, 12, 13/1, 14, 17/1, 18/1, 20, 21, 22, 23, 27/1, 28/1, 29, 30, 32/1, 33/1, 33/2, 35, 36, 37, 38, 39, 40, 41, 42, 44/1, 46/1, 48, 49, 50, 52, 53, 54/1, 87/1, 89, 90/1, 91/2, 92/1, 93, 94, 95/24, 96/24, 102/86, 103/86, 104/86, 105/86, 115/34, 116/34, 117/34, 118/24, 120/2, 122/4, 123/4, 124/4, 125/4, 128/4, 129/18, 133/45, 139/4, 140/4, 141/45, 142/45, 143/45, 150/9, 157, 159, 161, 162


Flächengröße der beteiligten Flurstücke der Flur: 241,1327 ha

Anzahl der beteiligten Flurstücke der Flur: 74

Gemarkung Späningen, Flur 10

2, 3/2, 3/3, 4, 26/2, 62, 63/1, 65, 66, 68/1, 69, 71/1, 71/2, 73/1, 73/2, 73/3, 74/1, 74/2, 74/3, 75/1, 76, 80, 82/1, 87, 88, 90/1, 91/1, 93, 94/1, 95, 97/1, 98/1, 101, 102, 103, 104, 105, 106/1, 108/1, 111, 112/1, 115, 116, 117, 118, 119/1, 122, 123, 124, 125, 126, 127, 131/1, 132, 133, 134, 135, 136, 137, 138, 139, 140, 142/1, 143, 144, 145, 146, 148/1, 149/1, 151, 152, 153, 154, 155, 156, 157, 158, 159, 160, 161, 162, 163, 164, 165, 166, 167/1, 167/2, 167/3, 168, 169, 170, 171, 174, 174/3, 175/70, 176, 176/70, 177, 177/71, 178, 178/71, 179, 181/71, 184/71, 185/71, 186/71, 187/71, 188/71, 189/73, 190/73, 193/73, 194/73, 195/73, 196/73, 197/73, 198/73, 199/73, 202/73, 205/73, 206/73, 207/73, 208/73, 209/73, 210/73, 211/73, 212/73, 213/73, 219/74, 220/74, 230/89, 231/89, 234/110, 235/110, 238/149,

Stand 11.5.2022	Amt für Landwirtschaft, Flurneuordnung und Forsten Altmark (Flurbereinigungs- und Flurneuordnungsbehörde) Akazienweg 25, 39576 Stendal	Seite: 4
--------------------	--	----------

 <u>SACHSEN-ANHALT</u>	Bodenordnung Meßdorf Flurbereinigungsverzeichnis Verfahrensflurstücke laufende Bearbeitung	SDL031

239/149, 240/149, 241/149, 242/149, 243/149, 244/149, 245/149, 246/150, 247/150,
 248/150, 249/167, 250/167, 251/167, 252/167, 253/167, 255/167, 265/92, 267/1, 268/1,
 270/3, 271/3, 272/3, 276/60, 280/57, 297/73, 299/61, 300/67, 302/75, 304/85, 305/85,
 306/75, 307/86, 308/84, 318/60, 324/77, 325/75, 327/60, 328/60, 329/58, 330/58, 331/58,
 332/75, 333/75, 347

Flächengröße der beteiligten Flurstücke der Flur: 229,7140 ha
 Anzahl der beteiligten Flurstücke der Flur: 178

Gemarkung Büste, Flur 3

194/1, 195/1, 195/2, 195/3, 198, 200/1, 242, 451/196, 452/197, 565

Flächengröße der beteiligten Flurstücke der Flur: 20,0461 ha
 Anzahl der beteiligten Flurstücke der Flur: 10

Gemarkung Büste, Flur 4

1, 3/1, 8/1, 11/1, 15/1, 135/9, 139

Flächengröße der beteiligten Flurstücke der Flur: 18,1295 ha
 Anzahl der beteiligten Flurstücke der Flur: 7

Gemarkung Büste, Flur 6

1, 2/3, 2/4, 2/5, 2/6, 2/7, 3, 5/1, 5/3, 5/4, 5/5, 5/6, 5/17, 5/21, 5/22, 5/24, 5/25, 5/27, 49/5, 50

Flächengröße der beteiligten Flurstücke der Flur: 10,0069 ha
 Anzahl der beteiligten Flurstücke der Flur: 20

Verfahren

Flächengröße der beteiligten Flurstücke am Verfahren: 2.471,3737 ha
 Anzahl der beteiligten Flurstücke am Verfahren: 1474

Stand 11.5.2022	Amt für Landwirtschaft, Flurneuordnung und Forsten Altmark (Flurbereinigungs- und Flurneuordnungsbehörde) Akazienweg 25, 39576 Stendal	Seite: 5
--------------------	--	----------