 <u>SACHSEN-ANHALT</u>	Flurbereinigung Norddrömling Flurbereinigungsverzeichnis Verfahrensflurstücke laufende Bearbeitung	SAW600

Gemarkung Buchhorst, Flur 1

2, 3, 5/1, 8/1, 12, 13, 26/1, 27/1, 28, 31, 33, 34/1, 34/2, 50/1, 50/2, 164, 217/10, 226/26, 243/54, 245, 247

Flächengröße der beteiligten Flurstücke der Flur: 22,1459 ha
Anzahl der beteiligten Flurstücke der Flur: 21

Gemarkung Buchhorst, Flur 2

150, 162

Flächengröße der beteiligten Flurstücke der Flur: 0,7500 ha
Anzahl der beteiligten Flurstücke der Flur: 2

Gemarkung Buchhorst, Flur 3

186, 194, 250/1, 259/1, 262/1, 263, 266/1, 270, 276, 280, 281/1, 305/1, 312, 332/1, 334/1, 335, 336, 337, 338, 339, 340/1, 356/1, 356/2, 357/1, 357/2, 358/1, 358/2, 360/1, 360/2, 361/1, 361/2, 362/1, 362/2, 363/1, 363/2, 364/1, 364/2, 365/1, 365/2, 369/1, 369/2, 369/3, 373/1, 373/2, 374/1, 374/2, 375/1, 375/2, 376/1, 376/2, 378/1, 378/2, 379/1, 379/2, 381/1, 381/2, 382, 383/1, 384/1, 384/2, 385, 386, 387, 388, 389, 390, 391, 395/1, 397, 398, 399, 400, 404/1, 405, 406, 410/1, 412/1, 414/1, 416, 418/1, 420/1, 422, 423, 424/1, 426, 427, 429, 435/1, 442/1, 444, 446, 447, 448, 449, 450, 453/1, 454, 455, 456, 471, 479, 481/1, 491, 493/1, 495/1, 496/1, 499, 500/1, 502, 503, 505/1, 507, 508, 509, 510, 513/1, 516/1, 518/1, 521/1, 522, 523/1, 525/1, 526/1, 529/1, 531, 532, 534, 535/1, 537, 538, 539/1, 540/1, 542, 543, 545/1, 550/1, 553/1, 555, 556, 557, 558, 561/1, 563, 564, 565, 566/1, 566/2, 607/457, 608/457, 609/457, 610/470, 611/470, 612/472, 613/472, 618/441, 619/441, 624/250, 630/250, 633/260, 634/282, 641/301, 642/313, 649/332, 698/480, 699/480, 700/482, 702/483, 704/484, 706/485, 708/486, 710/489, 712/567, 713/567, 714, 717


Flächengröße der beteiligten Flurstücke der Flur: 72,8106 ha
Anzahl der beteiligten Flurstücke der Flur: 175

Gemarkung Buchhorst, Flur 4

1/1, 1/2, 3/1, 5/1, 13/1, 16/1, 21/1, 23/1, 28/1, 30, 31/1, 33, 34, 35, 36, 39/1, 42/1, 50/1, 52/1, 66/1, 67/1, 69, 70, 71, 72/1, 76, 112/2, 177/26, 178/27, 179/62, 248/9, 272/9, 273/9

Flächengröße der beteiligten Flurstücke der Flur: 82,9694 ha
Anzahl der beteiligten Flurstücke der Flur: 33

Stand 31.5.2016	Amt für Landwirtschaft, Flurneuordnung und Forsten Altmark (Flurbereinigungs- und Flurneuordnungsbehörde) Akazienweg 25, 39576 Stendal	Seite: 1
--------------------	--	----------

 <u>SACHSEN-ANHALT</u>	Flurbereinigung Norddrömling Flurbereinigungsverzeichnis Verfahrensflurstücke laufende Bearbeitung	SAW600

Gemarkung Buchhorst, Flur 5

3/1, 3/2, 3/3, 3/4, 7/1, 10, 16/1, 18, 30/1, 32/1, 36/3, 36/4, 36/5, 38/2, 38/3, 40/1, 43/1, 44/1, 46/1, 65/2, 66/2, 68/2, 69/2, 71/2, 72/2, 81/2, 82/2, 83/2, 84/2, 85/2, 89/9, 92/12, 93/12, 101/3, 103/4, 104/5, 107/9, 108/5, 112/38, 119/30, 121/26, 132/36, 135/36, 136/36, 142/40, 145/33, 146/51, 147/51, 150/25, 151/27, 152/27, 153/27, 154/44, 157/46, 160/48, 162/50, 163/50, 164/1, 165/1, 167/2, 168/2, 169/2, 170/2, 171/2, 172/2, 173/2, 175/2, 176/2, 179/33, 180/33, 183, 184, 185, 186, 187, 188, 189, 190, 191, 192, 193

Flächengröße der beteiligten Flurstücke der Flur: 126,2143 ha

Anzahl der beteiligten Flurstücke der Flur: 81

Gemarkung Buchhorst, Flur 6

2/1, 5/2, 5/3, 6/2, 6/3, 8/1, 8/2, 14/1, 14/2, 15/1, 18/1, 18/2, 18/3, 18/4, 18/5, 19/2, 19/3, 19/4, 19/5, 22, 23, 24, 25, 26, 27, 29/1, 30, 253/8, 254/8, 255/12, 256/12, 279, 280, 281, 282, 283

Flächengröße der beteiligten Flurstücke der Flur: 84,3395 ha

Anzahl der beteiligten Flurstücke der Flur: 36

Gemarkung Buchhorst, Flur 7

47/1

Flächengröße der beteiligten Flurstücke der Flur: 0,7551 ha

Anzahl der beteiligten Flurstücke der Flur: 1

Gemarkung Buchhorst, Flur 8

8, 9, 10, 11, 12, 15/1, 15/2, 16, 17, 18, 19, 20, 21, 22/1, 22/2, 23/1, 23/2, 24/1, 24/2, 25/1, 25/2, 26/1, 26/2, 27/1, 27/2, 34/1, 36/3, 36/5, 48, 49, 51/1, 54, 56, 61/1, 62/1, 62/2, 63, 64/1, 64/2, 80/59, 81/59, 83/1, 84/1, 85/2, 86/2, 87/3, 88/3, 89/4, 90/4, 91/5, 92/5, 93/6, 94/6, 95/28, 96/28, 97/29, 98/29, 99/30, 100/30, 101/31, 102/31, 103/32, 104/32, 105/33, 106/33, 107/33, 108/33, 109/65, 110/65, 111/36, 112/36, 114, 115, 116, 117, 118, 119, 120, 121, 122, 123, 124, 125, 126, 127, 128, 129, 130, 131, 132, 133, 134, 135, 136, 137, 138, 139, 140, 142, 143


Flächengröße der beteiligten Flurstücke der Flur: 39,3995 ha

Anzahl der beteiligten Flurstücke der Flur: 100

Gemarkung Buchhorst, Flur 9

1/1, 2/1, 2/3, 3/1, 4/1, 4/3, 4/5, 4/8, 4/9, 4/11, 6/1, 6/4, 6/5, 7/1, 7/2, 7/3, 7/4, 8/1, 8/2, 9/1, 13, 14, 15, 16/1, 16/2, 17/2, 17/3, 19/1, 19/2, 19/3, 19/4, 19/5, 19/6, 20/2, 20/3, 21/3, 21/4, 22, 41/21, 51/18, 58/19, 60/18, 61/18, 62/19, 63/4, 64/4, 65/4, 66/6, 67/6, 68/4, 69/4, 70/4, 71/4, 72/3, 73/3, 74/2, 76/2, 77/3, 78/1, 79/1, 80, 81, 82, 83, 84, 85, 86, 87, 88, 89, 90, 91,

Stand 31.5.2016	Amt für Landwirtschaft, Flurneuordnung und Forsten Altmark (Flurbereinigungs- und Flurneuordnungsbehörde) Akazienweg 25, 39576 Stendal	Seite: 2
--------------------	--	----------

 <u>SACHSEN-ANHALT</u>	Flurbereinigung Norddrömling Flurbereinigungsverzeichnis Verfahrensflurstücke laufende Bearbeitung	SAW600

92, 94, 95, 96, 97, 98, 99, 100, 101, 102, 103, 104, 105, 106/93, 107/93, 108/21, 109/21, 111/75, 112, 113, 114

Flächengröße der beteiligten Flurstücke der Flur: 264,4513 ha
Anzahl der beteiligten Flurstücke der Flur: 93

Gemarkung Buchhorst, Flur 15

17, 49, 61, 76, 78, 89, 103

Flächengröße der beteiligten Flurstücke der Flur: 2,1265 ha
Anzahl der beteiligten Flurstücke der Flur: 7

Gemarkung Dannefeld, Flur 3

2/1

Flächengröße der beteiligten Flurstücke der Flur: 1,2730 ha
Anzahl der beteiligten Flurstücke der Flur: 1

Gemarkung Dannefeld, Flur 4

86/60

Flächengröße der beteiligten Flurstücke der Flur: 1,0514 ha
Anzahl der beteiligten Flurstücke der Flur: 1

Gemarkung Dannefeld, Flur 10

85/7


Flächengröße der beteiligten Flurstücke der Flur: 0,7111 ha
Anzahl der beteiligten Flurstücke der Flur: 1

Gemarkung Kunrau-Dönitz, Flur 1

18/1, 18/2, 18/3, 18/4, 162/18, 163/18, 164/18, 175/18, 177/18, 178/18, 180/18, 184/18, 185/18, 186/18, 189/18, 190/18, 191/18, 194/18, 195/18, 196/18, 197/18, 198/18, 199/18, 200/18, 201/18, 202/18, 203/18, 204/18, 205/18, 206/18, 207/18, 208/18, 209/18, 210/18, 211/18, 212/18, 213/18, 214/18, 215/18, 216/18, 217/18, 218/18, 219/18, 220/18, 221/18, 222/18, 223/18, 260/18

Flächengröße der beteiligten Flurstücke der Flur: 27,8710 ha
Anzahl der beteiligten Flurstücke der Flur: 48

Stand 31.5.2016	Amt für Landwirtschaft, Flurneuordnung und Forsten Altmark (Flurbereinigungs- und Flurneuordnungsbehörde) Akazienweg 25, 39576 Stendal	Seite: 3
--------------------	--	----------

 <u>SACHSEN-ANHALT</u>	Flurbereinigung Norddrömling Flurbereinigungsverzeichnis Verfahrensflurstücke laufende Bearbeitung	SAW600

Gemarkung Jahrstedt, Flur 1

39/1, 48, 49, 50, 51, 126/39, 170/39, 171/39, 182/41, 190/39, 250/43, 252/31, 253/31, 303/40, 307/40, 316/39, 317/13, 318/13, 319/13, 320/14, 321/14, 322/14, 323/14, 324/14, 325/14, 326/14, 350/15, 351/15, 356/42

Flächengröße der beteiligten Flurstücke der Flur: 22,3350 ha
Anzahl der beteiligten Flurstücke der Flur: 29

Gemarkung Jahrstedt, Flur 2

12, 20/1, 20/2, 20/3, 22, 23, 29, 45, 46

Flächengröße der beteiligten Flurstücke der Flur: 45,2740 ha
Anzahl der beteiligten Flurstücke der Flur: 9

Gemarkung Jahrstedt, Flur 3

32

Flächengröße der beteiligten Flurstücke der Flur: 0,3390 ha
Anzahl der beteiligten Flurstücke der Flur: 1

Gemarkung Jahrstedt, Flur 9

183

Flächengröße der beteiligten Flurstücke der Flur: 0,3890 ha
Anzahl der beteiligten Flurstücke der Flur: 1

Gemarkung Böckwitz, Flur 5

26/4, 34/2

Flächengröße der beteiligten Flurstücke der Flur: 1,7050 ha
Anzahl der beteiligten Flurstücke der Flur: 2

Gemarkung Böckwitz, Flur 6


8/2, 14/8, 17/4, 17/6, 17/7, 17/8, 21/4, 21/5, 23/7

Flächengröße der beteiligten Flurstücke der Flur: 6,0975 ha
Anzahl der beteiligten Flurstücke der Flur: 9

Gemarkung Köckte, Flur 2

15/1, 15/2, 15/3, 15/4, 15/5, 15/6, 15/7, 15/8, 15/9, 15/17, 15/18, 15/19, 15/20, 15/21, 15/22, 15/23, 15/24, 15/25, 15/26, 15/27, 15/29, 15/30, 15/31, 15/32, 15/34, 15/35, 15/36, 15/37, 15/38, 15/39, 15/40, 15/41, 15/42, 15/43, 15/44, 15/45, 15/46, 15/47, 15/50, 15/51, 15/52, 15/53, 15/54, 15/55, 15/56, 15/57, 15/58, 15/59, 15/60, 15/61, 15/62, 15/63, 15/64,

Stand 31.5.2016	Amt für Landwirtschaft, Flurneuordnung und Forsten Altmark (Flurbereinigungs- und Flurneuordnungsbehörde) Akazienweg 25, 39576 Stendal	Seite: 4
--------------------	--	----------

 <u>SACHSEN-ANHALT</u>	Flurbereinigung Norddrömling Flurbereinigungsverzeichnis Verfahrensflurstücke laufende Bearbeitung	SAW600

15/65, 15/66, 15/67, 15/68, 15/69, 15/70, 15/71, 15/72, 17/2, 17/3, 18/1, 18/2, 19/1, 20/1, 20/2, 20/3, 21/1, 21/2, 22/1, 22/2, 22/3, 22/4, 22/5, 22/6, 22/7, 22/8, 22/9, 22/10, 22/11, 22/12, 22/13, 22/14, 22/15, 22/16, 22/17, 22/18, 22/19, 22/20, 22/21, 22/22, 22/23, 22/24, 22/25, 22/26, 22/27, 26/1, 27/1, 28/1, 29/1, 30/1, 35/2, 36/2, 75/42, 189/20, 190/20, 191/20, 192/20, 193/2, 194/2, 219, 220, 221, 222, 223, 226/3, 227, 228, 229, 230, 231, 232, 233, 234, 235, 236, 237, 238, 239, 240, 241, 242, 243, 244, 245, 246, 247, 248, 249, 250, 251, 252, 253, 254/1, 254/2, 257, 258, 259, 260, 262/2, 263, 264, 265/2, 266, 267, 268, 269, 270/27, 279/261, 280/261, 281/261, 282/261, 283/261, 284/261, 285/261, 286/261, 287/262, 288/262, 289/256, 290/256, 291/255, 292/255, 293/224, 294/224, 295/224, 296/225, 297/225, 298/225, 299/226, 300/226, 301/226, 302/226, 303/226, 304/265, 305/265, 306/17

Flächengröße der beteiligten Flurstücke der Flur: 229,6251 ha
Anzahl der beteiligten Flurstücke der Flur: 188

Gemarkung Köckte, Flur 3

1, 2/1, 2/2, 3/1, 3/3, 4/3, 4/4, 4/5, 4/7, 4/8, 4/9, 4/10, 6/1, 6/2, 6/7, 6/9, 6/11, 6/17, 6/19, 6/21, 6/23, 6/25, 6/27, 6/29, 6/31, 6/32, 6/33, 7/1, 7/2, 7/3, 7/4, 7/5, 7/6, 7/7, 7/8, 7/9, 7/10, 7/11, 7/12, 7/13, 7/14, 7/15, 7/16, 7/17, 7/18, 7/19, 7/20, 7/21, 7/22, 7/23, 7/24, 7/25, 8/1, 9, 10, 11, 12, 31, 32/1, 32/2, 33, 37, 38, 113/4, 132/4, 133/5, 134/5, 135/5, 136/5, 137/5, 186/8, 188/8, 190/8, 192/8, 193/8, 194/8, 195/4, 196/4, 197/4, 198/8, 201/8, 202/8, 203/8, 204/8, 205/8

Flächengröße der beteiligten Flurstücke der Flur: 100,4997 ha
Anzahl der beteiligten Flurstücke der Flur: 85

Gemarkung Köckte, Flur 4

1

Flächengröße der beteiligten Flurstücke der Flur: 4,3300 ha
Anzahl der beteiligten Flurstücke der Flur: 1

Gemarkung Köckte, Flur 5

40/42


Flächengröße der beteiligten Flurstücke der Flur: 1,7637 ha
Anzahl der beteiligten Flurstücke der Flur: 1

Gemarkung Köckte, Flur 9

54/2

Flächengröße der beteiligten Flurstücke der Flur: 2,9712 ha
Anzahl der beteiligten Flurstücke der Flur: 1

Stand 31.5.2016	Amt für Landwirtschaft, Flurneuordnung und Forsten Altmark (Flurbereinigungs- und Flurneuordnungsbehörde) Akazienweg 25, 39576 Stendal	Seite: 5
--------------------	--	----------

 <u>SACHSEN-ANHALT</u>	Flurbereinigung Norddrömling Flurbereinigungsverzeichnis Verfahrensflurstücke laufende Bearbeitung	SAW600

Gemarkung Kunrau, Flur 9

31/1, 201/34, 203/31, 208/49, 216/50

Flächengröße der beteiligten Flurstücke der Flur: 3,7321 ha

Anzahl der beteiligten Flurstücke der Flur: 5

Gemarkung Kunrau, Flur 10

14/18, 15/34, 15/35, 15/36, 15/37, 15/38, 15/39, 15/40, 15/41, 15/42, 15/43, 15/44, 15/45, 15/46, 15/47, 15/48, 15/49, 15/50, 15/51, 15/54, 15/55, 15/56, 15/57, 15/58, 15/59, 15/60, 15/61, 15/62, 15/63, 15/64, 15/65, 15/66, 15/67, 15/68, 15/69, 15/70, 15/71, 15/72, 16/1, 16/2, 16/3, 16/4, 16/5, 16/6, 16/7, 16/8, 16/9, 16/10, 16/11, 16/12, 16/13, 16/14, 16/15, 16/16, 16/17, 16/18, 16/19, 16/20, 16/21, 16/22, 16/23, 16/24, 16/25, 16/26, 16/27, 16/28, 16/29, 16/30, 16/31, 16/32, 16/33, 16/34, 16/35, 16/36, 16/37, 16/40, 16/41, 16/42, 16/43, 16/44, 16/45, 16/46, 16/47, 16/48, 16/49, 16/50, 16/52, 16/53, 16/54, 16/56, 16/57, 16/58, 16/59, 16/60, 16/61, 16/62, 16/63, 16/64, 16/65, 16/66, 16/67, 16/68, 16/69, 16/70, 16/71, 16/72, 16/73, 16/74, 16/75, 16/76, 16/77, 16/78, 16/79, 16/80, 16/81, 16/82, 16/83, 16/84, 16/85, 16/86, 16/87, 16/88, 16/89, 16/90, 16/91, 16/92, 16/93, 16/94, 16/95, 16/96, 16/97, 16/98, 16/99, 16/100, 16/101, 16/103, 16/104, 16/105, 16/106, 16/107, 16/108, 16/109, 16/110, 16/111, 16/112, 16/113, 16/114, 16/115, 16/116, 16/117, 16/118, 151/14, 248/15, 259/143

Flächengröße der beteiligten Flurstücke der Flur: 208,1964 ha

Anzahl der beteiligten Flurstücke der Flur: 154

Gemarkung Kunrau, Flur 11

10, 11, 12, 13, 15, 19, 24/1, 24/2, 24/3, 24/4, 24/5, 24/6, 24/7, 24/8, 24/9, 24/10, 24/11, 24/12, 24/13, 24/14, 24/15, 24/16, 24/17, 24/18, 24/19, 24/20, 24/21, 24/22, 24/23, 24/24, 24/25, 24/26, 24/27, 24/28, 24/29, 24/30, 24/31, 24/32, 24/33, 24/34, 24/35, 48/24, 50/24, 51/24, 52/24, 55/21, 56/21, 57/9, 67/25, 68/9

Flächengröße der beteiligten Flurstücke der Flur: 59,2385 ha

Anzahl der beteiligten Flurstücke der Flur: 50


Gemarkung Kusey, Flur 6

1, 2/1, 2/2, 3/1, 3/2, 4/1, 4/2, 4/4, 4/5, 4/6, 4/7, 4/8, 4/9, 4/10, 4/12, 4/13, 4/14, 4/15, 4/16, 4/17, 4/18, 5, 6, 7, 8, 9, 10/1, 10/2, 11, 14, 15, 16, 17/1, 17/2, 19/1, 20/1, 23/1, 24/1, 26, 27, 28, 29, 30, 31, 32, 33, 34, 35, 36/1, 36/2, 36/3, 36/4, 36/5, 36/6, 36/7, 38, 39, 41/24, 42/24, 43/4, 53/24, 54/24, 55/24, 56/24, 57/18, 60/3, 62/2, 63/2, 64/2, 65/2, 66/2, 68/3, 69/3, 70/3, 73/4

Flächengröße der beteiligten Flurstücke der Flur: 145,5188 ha

Anzahl der beteiligten Flurstücke der Flur: 75

Stand 31.5.2016	Amt für Landwirtschaft, Flurneuordnung und Forsten Altmark (Flurbereinigungs- und Flurneuordnungsbehörde) Akazienweg 25, 39576 Stendal	Seite: 6
--------------------	--	----------

 <u>SACHSEN-ANHALT</u>	Flurbereinigung Norddrömling Flurbereinigungsverzeichnis Verfahrensflurstücke laufende Bearbeitung	SAW600

Gemarkung Kusey, Flur 7

3/2, 3/3, 3/4, 3/7, 3/8, 3/9, 3/10, 3/11, 3/12, 3/13, 3/14, 3/15, 5/1, 6, 9/1, 9/2, 9/3, 9/4, 9/5, 9/6, 9/7, 9/8, 10/1, 10/2, 10/3, 10/4, 10/5, 10/6, 10/7, 10/8, 10/9, 10/10, 11, 12, 13/1, 13/2, 13/3, 13/4, 13/5, 16/7, 17/7, 18/7, 21/14, 24/14, 25/14, 26/14, 27/14, 30/7, 32/8, 33/7, 34/7, 36/5, 40/9, 41/9, 42/10, 47/8, 51/5, 53/8, 54/8, 55/8, 56/8, 57/8, 58/8, 59/8, 60/8, 64/1, 70/7, 71/7, 72/15, 73/15, 74/15, 75/15, 76/15, 77/15, 78/2, 79/1, 80/1, 81/1, 83/14, 84/14, 85/14, 86/14, 89/13, 90/13, 91/13, 92/13, 93/13, 94/13, 95/13, 96/13, 97/13, 98/13, 99/13, 100/13, 101/13, 102/13, 106/13, 107/13, 111/14, 112/14, 113/1, 114/1, 115/1, 116/1, 117/1, 118/1, 119/1, 120/3, 121/3, 122/3, 123/3, 124/3, 125/3

Flächengröße der beteiligten Flurstücke der Flur: 140,3326 ha
Anzahl der beteiligten Flurstücke der Flur: 113

Gemarkung Neuferchau, Flur 5

114, 115, 116, 117, 118, 119, 120, 121, 122, 123, 124, 125, 126, 127, 128, 129

Flächengröße der beteiligten Flurstücke der Flur: 15,7815 ha
Anzahl der beteiligten Flurstücke der Flur: 16

Gemarkung Oebisfelde, Flur 13

53

Flächengröße der beteiligten Flurstücke der Flur: 0,4060 ha
Anzahl der beteiligten Flurstücke der Flur: 1

Gemarkung Röwitz, Flur 3

3/21, 36/2, 36/3, 36/4, 36/5, 36/6, 36/7, 36/8, 36/9, 36/10, 36/11, 36/12, 36/13

Flächengröße der beteiligten Flurstücke der Flur: 22,3073 ha
Anzahl der beteiligten Flurstücke der Flur: 13

Gemarkung Röwitz, Flur 4


63/1, 64/8

Flächengröße der beteiligten Flurstücke der Flur: 7,1546 ha
Anzahl der beteiligten Flurstücke der Flur: 2

Gemarkung Röwitz, Flur 6

1/1, 1/2, 1/3, 1/4, 1/5, 1/6, 1/7, 1/8, 1/9, 1/10, 1/11, 1/12, 1/13, 1/14, 1/15, 1/16, 1/17, 1/18, 1/19, 1/20, 1/21, 1/22, 1/24, 1/25, 1/27, 1/28, 1/29, 1/30, 1/31, 1/32, 2, 3/1, 3/2, 4/1, 4/2, 4/3, 4/4, 4/5, 4/6, 4/7, 4/8, 4/9, 4/10, 4/11, 4/12, 4/13, 4/14, 4/15, 4/16, 4/17, 5/1, 5/2, 9/5, 11/5, 17/4, 18/4, 19/4, 20/4, 21/4, 22/4, 23/4, 24/4, 25/4, 26/4, 27/4, 28/4, 29/4, 30/4, 31/4,

Stand 31.5.2016	Amt für Landwirtschaft, Flurneuordnung und Forsten Altmark (Flurbereinigungs- und Flurneuordnungsbehörde) Akazienweg 25, 39576 Stendal	Seite: 7
--------------------	--	----------

 <u>SACHSEN-ANHALT</u>	Flurbereinigung Norddrömling Flurbereinigungsverzeichnis Verfahrensflurstücke laufende Bearbeitung	SAW600

32/4, 33/4, 34/4, 35/4, 36/4, 37/4, 38/4, 39/4, 40/4, 41/4, 42/4, 43/4, 45/3, 46/3, 47/3, 48/3, 49/3, 50/3, 51/3, 52/3, 53/3, 54/3, 55/3, 56/5, 57/5, 58/5, 59/5, 60/5, 61/5, 62/5, 64/5, 65/5, 71/5, 72/6, 73/7, 74/8, 75/5, 76/5

Flächengröße der beteiligten Flurstücke der Flur: 195,8621 ha
Anzahl der beteiligten Flurstücke der Flur: 107

Gemarkung Röwitz, Flur 7

1, 2, 3, 4, 5, 6/1, 6/2, 6/3, 6/4, 6/5, 6/6, 6/7, 6/8, 6/9, 6/10, 6/11, 6/12, 6/13, 6/14, 6/15, 6/16, 7/1, 7/2, 8/1, 8/2, 8/3, 8/4, 9/1, 10, 12/1, 12/2, 12/3, 12/4, 12/5, 12/6, 12/7, 12/8, 12/9, 12/10, 12/11, 12/12, 12/13, 12/14, 12/15, 12/16, 12/17, 12/18, 12/19, 12/20, 12/21, 12/22, 12/23, 12/24, 12/25, 14, 16/1, 17/1, 18/1, 18/2, 18/3, 18/4, 18/5, 18/6, 18/7, 18/8, 18/9, 19/1, 19/2, 19/3, 19/4, 19/5, 19/6, 19/7, 19/8, 19/9, 19/10, 19/11, 20/1, 20/2, 21/1, 23/1, 23/2, 23/3, 23/4, 23/5, 23/6, 23/7, 24/1, 24/2, 24/3, 24/4, 24/5, 24/6, 24/7, 24/8, 24/9, 24/10, 24/11, 29/1, 31/1, 32/1, 32/2, 32/3, 33/1, 33/2, 33/3, 33/4, 33/5, 33/6, 34, 35, 36/13, 37/13, 49/21, 52/28, 53/28, 55/11, 57/12

Flächengröße der beteiligten Flurstücke der Flur: 199,4306 ha
Anzahl der beteiligten Flurstücke der Flur: 118

Gemarkung Röwitz, Flur 8


2/1, 2/2, 2/3, 2/4, 3/1, 3/2, 3/3, 3/4, 3/5, 3/6, 3/7, 6/1, 6/2, 6/3, 6/4, 6/6, 6/7, 6/8, 6/9, 7/1, 7/2, 7/3, 7/4, 7/5, 7/6, 7/7, 7/8, 7/9, 7/10, 7/11, 7/22, 9/2, 9/3, 9/5, 9/6, 9/7, 9/8, 10, 12/1, 12/2, 12/3, 12/4, 12/5, 12/6, 12/7, 12/8, 12/9, 12/10, 12/11, 12/12, 12/13, 12/14, 12/15, 12/16, 13/19, 13/20, 13/21, 13/22, 13/23, 13/24, 13/25, 13/26, 13/27, 13/28, 13/29, 13/30, 13/31, 13/32, 13/33, 13/34, 13/35, 13/36, 13/37, 13/38, 15/7, 15/8, 15/9, 15/13, 15/14, 15/15, 25/4, 32/1, 33/1, 34/1, 35/1, 36/1, 37/1, 38/1, 39/1, 40/1, 41/1, 42/1, 43/1, 44/1, 45/2, 47/2, 48/2, 49/2, 50/2, 51/2, 52/2, 53/2, 54/2, 55/2, 56/2, 57/2, 58/2, 59/2, 60/2, 61/2, 62/1, 66/11, 70/1, 71/1, 75/14, 76/14, 77/14, 78/14, 79/14, 80/14, 81/14, 82/14, 83/14, 84/14, 85/14, 86/14, 87/14, 88/14, 89/14, 90/14, 91/15, 92/15, 93/15, 94/15, 95/4, 96/4, 97/9, 98/9, 99/8, 100/8, 101/8, 102/8, 103/8, 104/8, 105/8, 106/8, 107/8, 108/8, 109/8, 110/8, 111/8, 112/8, 113/8, 114/8, 115/8, 116/8, 117/8, 118/8, 119/8, 120/8, 121/8, 122/8, 123/8, 124/8, 125/7, 126/7, 127/7, 128/7, 129/7, 130/7, 131/7, 132/7, 133/7, 134/7, 135/7, 136/7, 137/5, 138/5, 139/5, 140/7, 141/7, 142/7, 143/7, 144/7, 145/7, 146/7, 147/7, 148/7, 149/7, 150/7, 151/7, 152/7, 153/7

Flächengröße der beteiligten Flurstücke der Flur: 217,4515 ha
Anzahl der beteiligten Flurstücke der Flur: 193

Gemarkung Jahrstedt-Steimke, Flur 1

2/1, 2/2, 2/3, 3/1, 3/2, 4, 5/1, 6/1, 6/2, 6/3, 6/4, 6/5, 6/6, 6/7, 6/8, 6/9, 6/10, 18/1, 18/2, 18/3, 18/4, 18/5, 18/6, 18/7, 18/8, 19/1, 19/2, 19/3, 22/1, 22/2, 22/3, 22/4, 22/5, 23/1, 23/2,

Stand 31.5.2016	Amt für Landwirtschaft, Flurneuordnung und Forsten Altmark (Flurbereinigungs- und Flurneuordnungsbehörde) Akazienweg 25, 39576 Stendal	Seite: 8
--------------------	--	----------

 <u>SACHSEN-ANHALT</u>	Flurbereinigung Norddrömling Flurbereinigungsverzeichnis Verfahrensflurstücke laufende Bearbeitung	SAW600

23/3, 23/4, 23/5, 23/6, 24/1, 24/2, 25/1, 25/2, 25/3, 25/4, 25/5, 29, 48/2, 49/2, 50/2, 58/20, 59/20, 60/20, 70/23, 76/23, 77/23, 78/23, 79/23, 80/23, 86/23, 87/23, 96/23, 97/23, 99/23, 100/23, 101/23, 110/28, 111/28, 112/28, 128/7, 191/1, 192/1, 193/2, 196/3, 197/1, 198/28, 199/28, 200/28, 201/28, 202/28, 203/28, 204/28, 205/28, 206/27, 208/26, 209/26, 216/23, 217/25, 218/26, 222/23, 223/23, 225/23, 231/22, 232/22, 233/22, 234/22, 239/22, 240/22, 241/22, 244/22, 245/21, 247/22, 248/22, 255/1, 264/25, 265/25, 290/30, 291/30, 292/30, 295/11, 296/11, 297/11, 317/27, 318/27, 319/27, 320/27, 327/7, 328/7, 329/7, 330/7, 331/8, 332/8, 333/10, 334/10, 335/10, 336/10, 337/10, 338/10, 339/10, 340/10, 341/12, 342/12, 343/12, 344/12, 345/12, 346/12, 347/12, 348/12, 349/12, 352/17, 353/17, 354/16, 355/16

Flächengröße der beteiligten Flurstücke der Flur: 146,9412 ha
Anzahl der beteiligten Flurstücke der Flur: 143

Gemarkung Jahrstedt-Steimke, Flur 2

14/1, 15/1, 16, 18/1, 18/2, 18/3, 18/4, 18/5, 18/6, 18/7, 18/8, 18/9, 18/10, 27, 30, 31/1, 35/1, 35/2, 37/1, 37/2, 40/1, 40/2, 40/3, 40/4, 47/14, 48/14, 49/14, 50/14, 53/14, 54/14, 55/14, 56/14, 57/24, 58/24, 59/24, 60/24, 61/24, 66/36, 86/13, 87/13, 88/13, 89/13, 90/15, 91/15, 94/15, 95/15, 111/18, 116/18, 139/38, 140/38, 147/43, 148/43, 149/44, 150/44, 151/44, 152/44, 153/44, 154/44, 155/44, 156/44, 157/44, 158/44, 159/39, 160/44, 161/26, 162/26, 163/26, 164/26, 165/26, 166/26, 167/26, 168/26, 169/26, 170/26, 192/41, 193/41, 194/41, 195/41, 207/25, 211/39, 212/39, 213/39, 214/39, 215/39, 216/39, 217/39, 218/39, 219/39, 220/39


Flächengröße der beteiligten Flurstücke der Flur: 101,6187 ha
Anzahl der beteiligten Flurstücke der Flur: 89

Gemarkung Trippigleben, Flur 5

1/1, 1/2, 1/3, 1/4, 5/1, 5/2, 5/3, 5/4, 5/6, 5/7, 5/8, 5/10, 6/1, 9/1, 9/3, 10/1, 11, 12/1, 13, 14, 15, 16/1, 16/2, 18, 22, 23/1, 25, 26, 28, 29, 30, 31, 32, 33, 34, 35, 36, 37, 38/1, 38/2, 38/3, 38/4, 38/5, 38/6, 38/7, 38/8, 38/9, 38/10, 39/1, 39/2, 39/7, 39/8, 39/9, 39/10, 39/11, 39/12, 40/3, 40/4, 42/3, 42/4, 43/1, 43/2, 43/5, 43/6, 46/1, 46/2, 47, 48/3, 48/4, 48/5, 49/1, 49/2, 49/6, 50/1, 50/2, 51/1, 51/2, 52/1, 53/1, 53/2, 68/12, 69/12, 70/12, 76/16, 79/16, 80/17, 81/17, 83/19, 86/21, 87/21, 94/9, 110/27, 111/27, 119/23, 120/24, 121/24, 126/3, 127/4, 129/10, 130/44, 131/45, 132/20, 134/19, 135/19, 140/23, 141/23, 142/52, 143/52, 144/49, 145/49, 146/48, 147/48, 148/2, 149/2, 150/5, 151/5, 152/5, 153/5, 154/6, 155/6, 156/6, 157/9, 158/9, 159/9, 160/7, 161/7, 162/7, 163/10, 164/10, 165/9, 166/9

Flächengröße der beteiligten Flurstücke der Flur: 142,5372 ha
Anzahl der beteiligten Flurstücke der Flur: 131

Stand 31.5.2016	Amt für Landwirtschaft, Flurneuordnung und Forsten Altmark (Flurbereinigungs- und Flurneuordnungsbehörde) Akazienweg 25, 39576 Stendal	Seite: 9
--------------------	--	----------

 <u>SACHSEN-ANHALT</u>	Flurbereinigung Norddrömling Flurbereinigungsverzeichnis Verfahrensflurstücke laufende Bearbeitung	SAW600

Verfahren

Flächengröße der beteiligten Flurstücke am Verfahren: 2.748,7069 ha

Anzahl der beteiligten Flurstücke am Verfahren: 2137

Stand 31.5.2016	Amt für Landwirtschaft, Flurneuordnung und Forsten Altmark (Flurbereinigungs- und Flurneuordnungsbehörde) Akazienweg 25, 39576 Stendal	Seite: 10
--------------------	--	-----------