 <u>SACHSEN-ANHALT</u>	Bodenordnung Paplitze Flurbereinungsverzeichnis Verfahrensflurstücke laufende Bearbeitung	SDL054

Gemarkung Karow, Flur 13

38/14, 38/16, 38/18, 38/20, 38/22, 38/24, 10002

Flächengröße der beteiligten Flurstücke der Flur: 0,0324 ha

Anzahl der beteiligten Flurstücke der Flur: 7

Gemarkung Karow, Flur 14

7/1, 10/1, 14/1, 16, 17/1, 17/3, 22/1, 77, 79, 81, 83, 85, 87, 89, 91, 93, 95, 97, 100, 101, 103, 105, 108

Flächengröße der beteiligten Flurstücke der Flur: 0,4964 ha

Anzahl der beteiligten Flurstücke der Flur: 23

Gemarkung Karow, Flur 15

10/36, 10/38, 10/40, 10/42, 14/1, 14/3, 14/5, 14/7, 15/1, 16/1, 16/3, 16/5

Flächengröße der beteiligten Flurstücke der Flur: 0,2073 ha

Anzahl der beteiligten Flurstücke der Flur: 12

Gemarkung Paplitz, Flur 1

1, 2/1, 2/2, 3, 5/1, 7/1, 7/2, 7/3, 7/4, 8, 9, 10, 14/1, 15/1, 20/2, 20/3, 105/45, 123/16, 125/16, 126/17, 136/19, 139/18, 142/20, 153/20, 155/12, 156/14, 158/14, 165/20, 169/22, 10012, 10013, 10014, 10015, 10032, 10035, 10039, 10040, 10045, 10048, 10049, 10050

Flächengröße der beteiligten Flurstücke der Flur: 48,0698 ha

Anzahl der beteiligten Flurstücke der Flur: 41

Gemarkung Paplitz, Flur 2

1, 9/1, 14/1, 17/1, 18/1, 18/2, 19, 20, 21, 22, 23, 24, 25, 26, 27, 30, 31, 32/1, 32/2, 32/3, 33, 34, 35, 36/1, 38, 39, 40/1, 41, 42, 43, 44/1, 46/1, 48/1, 50/1, 52/1, 54/1, 55/1, 55/2, 61/3, 62/2, 63/4, 65/8, 66/8, 67/8, 68/8, 69/9, 70/9, 71/9, 72/9, 75/10, 77/12, 78/12, 79/12, 80/12, 81/12, 82/12, 83/12, 84/12, 85/13, 86/13, 87/13, 88/14, 91/14, 92/14, 93/14, 94/14, 95/14, 97/5, 98/5, 101/55


Flächengröße der beteiligten Flurstücke der Flur: 244,2673 ha

Anzahl der beteiligten Flurstücke der Flur: 70

Gemarkung Paplitz, Flur 3

1/1, 1/2, 1/3, 1/4, 1/5, 1/6, 1/7, 4/1, 5/1, 5/2, 5/3, 5/4, 8/1, 9/1, 9/2, 14/1, 17/1, 19/1, 20/1, 20/2, 20/3, 20/4, 20/5, 20/6, 20/7, 20/8, 20/9, 20/10, 20/11, 20/12, 20/13, 20/14, 20/15,

Stand 27.1.2015	Amt für Landwirtschaft, Flurneuordnung und Forsten Altmark (Flurbereinigungs- und Flurneuordnungsbehörde) Akazienweg 25, 39576 Stendal	Seite: 1
--------------------	--	----------

 <u>SACHSEN-ANHALT</u>	Bodenordnung Paplitze Flurbereinigungsverzeichnis Verfahrensflurstücke laufende Bearbeitung	SDL054

20/16, 20/17, 20/18, 20/19, 27/1, 30/1, 32/1, 33/1, 36/1, 37/2, 38/1, 41/1, 67/26, 69/28, 70/28, 71/2, 72/1, 73/1, 74/2, 75/27, 76/27, 77/27, 78/27, 79/27, 80/27, 81/27, 82/27, 83/27, 86/27, 87/27, 89/27, 110/4, 111/27, 112/27, 122/8, 125/1, 126/2, 127/1, 128/1, 129/2, 134/3, 140/4, 141/4, 144/4, 145/4, 147/5, 149/5, 155/1, 156/1, 158/1, 159/1, 160/1, 161/1, 162/1, 163/1, 164/1, 165/1, 166/1, 167/20, 172/5, 175/5, 178/5, 181/5, 182/5, 183/5, 184/5, 185/5, 186/5, 187/5, 188/5, 189/5, 190/5, 191/5, 196/5, 198/5, 199/5, 200/5, 201/5, 202/4, 203/4, 206/5, 208/5, 210/5, 215/12, 216/12, 218/18, 220/18, 223/9, 226/9, 228/5, 234/6, 236/6, 237/7, 238/7, 242/8, 246/8, 249/8, 252/8, 255/8, 271, 272, 273, 274, 275, 276

Flächengröße der beteiligten Flurstücke der Flur: 169,3093 ha
Anzahl der beteiligten Flurstücke der Flur: 138

Gemarkung Paplitz, Flur 4

1, 2, 3, 4, 5, 6, 7, 8, 9, 10, 11, 174, 176


Flächengröße der beteiligten Flurstücke der Flur: 11,4278 ha
Anzahl der beteiligten Flurstücke der Flur: 13

Gemarkung Paplitz, Flur 8

2, 3/1, 3/3, 3/4, 4/1, 4/2, 6/1, 8/1, 8/2, 9/1, 9/2, 9/3, 9/4, 9/5, 10/1, 10/2, 12/1, 12/2, 12/3, 12/4, 12/5, 12/6, 12/7, 12/8, 12/9, 12/10, 16/1, 19/2, 19/3, 19/4, 19/5, 19/6, 19/7, 19/8, 19/9, 24/1, 24/2, 25/1, 25/2, 31/2, 31/3, 34, 35, 36, 37, 38, 39, 40, 41, 42/1, 42/2, 43/1, 44/1, 44/2, 48/1, 48/2, 50, 51, 52, 53/1, 53/2, 53/3, 53/4, 53/5, 53/6, 53/7, 59/9, 60/9, 63/9, 64/9, 66/4, 67/4, 68/4, 69/4, 70/4, 71/4, 72/4, 73/4, 74/4, 75/4, 77/4, 78/4, 79/4, 80/4, 83/11, 84/11, 85/11, 86/11, 87/11, 88/11, 89/11, 106/53, 107/49, 108/49, 109/53, 110/53, 111/49, 118/53, 119/53, 120/53, 121/53, 122/53, 123/53, 124/53, 125/53, 126/53, 127/53, 128/53, 129/53, 130/53, 131/53, 132/53, 133/53, 134/53, 135/53, 136/53, 143/31, 144/31, 156/44, 157/44, 158/44, 159/44, 160/44, 161/44, 162/44, 163/44, 164/44, 165/44, 166/44, 167/44, 168/44, 169/44, 170/44, 172/44, 173/44, 174/44, 175/44, 176/4, 177/4, 178/49, 179/53, 180/13, 181/13, 182/13, 183/13, 184/13, 185/13, 186/13, 187/13, 188/13, 189/13, 190/13, 192/49, 193/53, 195/49, 197/49, 198/12, 199, 200, 201, 202, 203, 204, 205, 206, 207, 208, 209, 210, 211, 212, 213, 214, 215, 216, 217, 218, 219, 220, 221, 222, 223, 224, 225, 226, 227, 228, 229, 230, 231, 232, 233, 234, 235, 236

Flächengröße der beteiligten Flurstücke der Flur: 285,7817 ha
Anzahl der beteiligten Flurstücke der Flur: 195

Stand 27.1.2015	Amt für Landwirtschaft, Flurneuordnung und Forsten Altmark (Flurbereinigungs- und Flurneuordnungsbehörde) Akazienweg 25, 39576 Stendal	Seite: 2
--------------------	--	----------

 <u>SACHSEN-ANHALT</u>	Bodenordnung Papltitz Flurbereinigungsverzeichnis Verfahrensflurstücke laufende Bearbeitung	SDL054

Gemarkung Papltitz, Flur 9

3/1, 3/2, 4/2, 4/3, 5/3, 5/4, 5/5, 5/6, 5/7, 5/8, 5/9, 5/10, 5/11, 5/12, 5/13, 5/14, 5/15, 5/16, 5/17, 5/18, 5/19, 5/20, 5/23, 5/24, 5/25, 5/26, 5/27, 5/28, 5/29, 5/30, 5/31, 5/32, 5/33, 5/34, 5/35, 5/36, 5/37, 5/38, 5/39, 5/40, 5/41, 5/42, 5/43, 5/44, 5/45, 5/46, 5/47, 5/48, 5/49, 5/50, 5/51, 5/52, 5/53, 5/54, 5/55, 7, 8/1, 8/2, 8/3, 8/4, 8/5, 8/8, 8/9, 8/10, 8/11, 9/1, 10/2, 17/5, 18/5, 19/5, 21/5, 22/5, 23/5, 24/5, 25/5, 26/5, 27/5, 28/5, 29/5, 30/5, 31/5, 32/5, 33/9, 34/9, 35/9, 36/9, 37/9, 38/9, 39/9, 41/9, 42/9, 43/9, 46/9, 47/9, 48/9, 51/5, 52/5, 53/5, 54/3, 55/3

Flächengröße der beteiligten Flurstücke der Flur: 81,5473 ha

Anzahl der beteiligten Flurstücke der Flur: 100

Gemarkung Papltitz, Flur 10

2, 3, 4, 5, 6/1, 8, 10, 11, 12, 13/1, 13/2, 13/3, 13/4, 14, 15, 16, 17, 18/1, 20/1, 20/2, 22/1, 26, 27, 28, 29, 30, 31/1, 33, 34, 35/1, 36, 37, 39/1, 40/1, 44/1, 46, 48/1, 48/2, 49, 50, 51, 52, 53, 54, 55, 57, 58, 59, 62, 63/1, 65/1, 69/1, 71/1, 73/1, 75/1, 77/1, 79/1, 81/1, 85/1, 85/2, 85/3, 85/4, 85/5, 86/1, 86/2, 91, 92/1, 92/2, 92/3, 92/4, 92/5, 92/6, 92/7, 92/8, 93/1, 94/1, 95/1, 96, 97/1, 99/1, 101/1, 102, 103/1, 103/2, 103/3, 105/1, 107/1, 108, 110, 111/1, 114, 115, 117/1, 118, 120/1, 120/2, 120/3, 120/4, 120/5, 120/6, 120/7, 121/1, 123, 124/1, 125, 126/6, 127/6, 128/6, 129/6, 132/94, 133/94, 150/120, 151/120, 152/120, 153/120, 154/120, 155/7, 156/7, 157/7, 159/32, 160/32, 161/32, 162/32, 168/85, 169/85, 170/85, 173/85, 174/85, 175/85, 177/88, 178/24, 179/56, 180/56, 181/38, 182/38, 185/32, 186/32, 187/32, 188/41, 189/41, 190/41, 191/41, 192/47, 193/9, 194/9, 201/120, 202/120, 208/111, 209/116, 214/87, 215/86, 220/95, 221, 222


Flächengröße der beteiligten Flurstücke der Flur: 272,7895 ha

Anzahl der beteiligten Flurstücke der Flur: 154

Gemarkung Papltitz, Flur 11

2/1, 3/1, 3/2, 3/3, 3/4, 3/5, 6/1, 8/1, 8/2, 8/3, 10/2, 10/3, 14/1, 16/1, 20/1, 20/2, 21/1, 21/2, 23, 25, 67/1, 71/1, 73, 74, 75, 76, 77/1, 84, 85, 86, 88, 89/1, 89/2, 89/3, 90/1, 92/1, 93/1, 93/16, 93/17, 93/18, 93/19, 93/20, 108/3, 108/4, 111, 112, 113, 114, 115, 118, 120/1, 126/2, 127, 128/1, 130/2, 130/3, 130/4, 130/5, 135/3, 140/4, 140/17, 140/18, 140/19, 147, 148, 151/1, 153/1, 153/2, 158/1, 163/1, 171/20, 172/20, 173/20, 174/20, 175/20, 249/109, 250/109, 251/110, 252/110, 262/45, 334/68, 350/70, 351/70, 352/70, 402/137, 420/1, 427/4, 437/17, 438/20, 458/1, 509/10, 510/10, 515/20, 516/20, 544/78, 551/77, 552/77, 555/71, 556/71, 558/70, 561/70, 564/67, 566/83, 568/83, 570/90, 571/90, 572/90, 574/91, 575/91, 577/92, 579/92, 580/94, 581/94, 582/94, 584/93, 585/93, 589/95, 594/99, 596/102, 600/104, 604/106, 611/108, 612/97, 627/138, 628/138, 629/146, 630/146, 632/153, 633/153, 646/160, 668/6, 671/7, 678/8, 686/93, 687/93, 694/92, 695/92, 696/72, 697/72, 701/155, 702/159, 10071, 10072, 10073, 10074, 10075, 10077, 10079, 10081, 10082,

Stand 27.1.2015	Amt für Landwirtschaft, Flurneuordnung und Forsten Altmark (Flurbereinigungs- und Flurneuordnungsbehörde) Akazienweg 25, 39576 Stendal	Seite: 3
--------------------	--	----------

 <u>SACHSEN-ANHALT</u>	Bodenordnung Paplitze Flurbereinigungsverzeichnis Verfahrensflurstücke laufende Bearbeitung	SDL054

10083, 10084, 10085, 10086, 10087, 10088, 10089, 10090, 10091, 10092, 10093, 10094, 10095, 10096, 10097, 10098, 10099, 10100, 10101, 10102, 10103, 10104, 10105, 10106, 10107, 10108, 10109, 10115, 10117, 10118, 10119, 10128, 10130, 10131, 10142, 10143, 10144, 10145, 10159, 10168

Flächengröße der beteiligten Flurstücke der Flur: 211,7830 ha

Anzahl der beteiligten Flurstücke der Flur: 190

Gemarkung Paplitz, Flur 12

1/1, 2/1, 3/1, 5/1, 5/2, 5/3, 6/1, 11/1, 12, 13/1, 13/2, 13/3, 14/1, 14/2, 14/3, 14/4, 14/5, 20/1, 23/1, 24/1, 24/2, 24/3, 24/4, 24/5, 24/6, 24/7, 24/8, 27/1, 29/1, 30/1, 33, 36/1, 37/1, 38/1, 39/1, 40, 41, 44/1, 45/1, 46, 48/1, 49/1, 49/2, 49/3, 51/1, 53, 54/1, 54/2, 56/1, 57/1, 57/2, 63/1, 65/1, 67/1, 73/2, 73/3, 73/4, 75/1, 78, 79/1, 83/5, 84/5, 85/5, 96/24, 97/24, 99/24, 100/24, 105/24, 114/25, 119/25, 120/25, 148/13, 149/13, 150/13, 174/54, 177/56, 178/54, 179/54, 180/54, 181/48, 182/55, 187/38, 188/38, 189/38, 190/38, 191/38, 192/38, 193/38, 194/38, 195/38, 197/38, 199/69, 200/69

Flächengröße der beteiligten Flurstücke der Flur: 106,9514 ha

Anzahl der beteiligten Flurstücke der Flur: 93


Gemarkung Paplitz, Flur 13

2, 4, 6/1, 8, 9, 11/1, 13/1, 16, 17/1, 17/2, 17/3, 17/4, 17/5, 17/6, 17/7, 17/8, 17/9, 17/10, 17/11, 17/12, 19, 20/1, 21, 22/1, 22/2, 22/3, 22/4, 22/5, 22/6, 22/7, 22/8, 22/9, 22/10, 22/11, 22/12, 22/13, 22/14, 23/1, 25/1, 26, 27/1, 29/1, 30/1, 33, 34, 36/1, 36/2, 36/3, 36/4, 38, 40/1, 40/2, 40/3, 40/4, 40/5, 40/6, 40/7, 40/8, 40/9, 40/10, 41/1, 47/1, 48/1, 50, 55/1, 56, 58, 59/1, 59/2, 59/3, 59/4, 59/5, 59/6, 59/7, 61/1, 63/1, 63/2, 65/1, 65/2, 65/3, 65/4, 67/1, 69/1, 73/1, 73/2, 73/3, 73/4, 73/5, 73/6, 73/7, 73/8, 73/9, 73/10, 73/11, 73/12, 73/13, 73/14, 73/15, 73/16, 73/17, 73/18, 73/19, 73/20, 73/21, 73/22, 73/23, 73/24, 73/25, 73/26, 73/27, 73/28, 73/29, 73/30, 73/31, 73/32, 73/33, 73/34, 73/35, 73/36, 73/37, 73/38, 73/39, 78/1, 82, 83, 84, 85/1, 85/2, 85/3, 87, 88, 89, 91/1, 91/2, 92/29, 93/29, 94/29, 98/35, 101/35, 102/35, 103/35, 104/35, 105/35, 106/63, 107/63, 108/63, 109/63, 123/1, 129/30, 131/39, 132/39, 133/39, 136/40, 137/40, 139/29, 148/43, 149/37, 150/37, 151/1, 152/1, 153/1, 154/1, 155/77, 156/77, 157/77, 158/77, 159/77, 160/77, 161/77, 162/77, 165/79, 166/79, 167/79, 168/79, 169/79, 170/81, 171/53, 172/53, 173/53, 174/85, 175/86, 176/85, 177/86, 179/44, 182/55, 183/55, 184/55, 185/55, 186/55, 187/55, 188/57, 189/57, 190/25, 193/52, 194/52, 195/44, 196/44, 197/43, 198/43

Flächengröße der beteiligten Flurstücke der Flur: 233,8252 ha

Anzahl der beteiligten Flurstücke der Flur: 199

Stand 27.1.2015	Amt für Landwirtschaft, Flurneuordnung und Forsten Altmark (Flurbereinigungs- und Flurneuordnungsbehörde) Akazienweg 25, 39576 Stendal	Seite: 4
--------------------	--	----------

 <u>SACHSEN-ANHALT</u>	Bodenordnung Paplitze Flurbereinigungsverzeichnis Verfahrensflurstücke laufende Bearbeitung	SDL054

Gemarkung Paplitz, Flur 14

1, 2, 3, 4, 5, 6, 7, 8, 9, 10, 11, 13/1, 15/1, 16, 17, 18, 19, 20, 21, 22, 23/2, 23/3, 23/4, 25/1, 25/2, 26, 27, 28/1, 31, 32, 33, 34, 35, 36, 37, 38, 44/1, 45, 46/1, 47/2, 48, 49, 50/2, 52/2, 52/3, 55/1, 58, 59, 60/1, 62, 63, 64/1, 67/1, 68, 69, 70, 71, 72, 73, 74, 75, 76, 77, 78, 79, 80, 81/1, 81/2, 82/1, 84, 85, 86/1, 87, 88, 89, 90, 91/1, 92, 93, 94, 95, 96, 97, 98, 99/39, 100/39, 101/42, 102/42

Flächengröße der beteiligten Flurstücke der Flur: 12,7220 ha
Anzahl der beteiligten Flurstücke der Flur: 88

Gemarkung Paplitz, Flur 15

23/1, 23/2, 23/3, 24, 25, 26, 27, 28, 29, 30, 31, 32, 33, 34, 86, 87, 88, 89, 90, 91, 92

Flächengröße der beteiligten Flurstücke der Flur: 9,8803 ha
Anzahl der beteiligten Flurstücke der Flur: 21

Gemarkung Tucheim, Flur 19

994/268

Flächengröße der beteiligten Flurstücke der Flur: 3,0823 ha
Anzahl der beteiligten Flurstücke der Flur: 1

Verfahren

Flächengröße der beteiligten Flurstücke am Verfahren: 1.792,1730 ha
Anzahl der beteiligten Flurstücke am Verfahren: 1345

Stand 27.1.2015	Amt für Landwirtschaft, Flurneuordnung und Forsten Altmark (Flurbereinigungs- und Flurneuordnungsbehörde) Akazienweg 25, 39576 Stendal	Seite: 5
--------------------	--	----------