


| | | |
|--|---|--------|
|  <u>SACHSEN-ANHALT</u> | Bodenordnung Roxförde Flurbereinigungsverzeichnis Verfahrensflurstücke laufende Bearbeitung | SAW524 |
| | | |

Gemarkung Potzehne, Flur 4

216/60

Flächengröße der beteiligten Flurstücke der Flur: 7,4786 ha

Anzahl der beteiligten Flurstücke der Flur: 1

Gemarkung Roxförde, Flur 1

2, 3/1, 3/2, 3/3, 3/4, 3/5, 3/6, 3/7, 3/8, 3/9, 3/10, 3/11, 3/12, 4, 5/3, 5/4, 6/1, 6/2, 6/3, 6/4, 6/5, 6/6, 6/7, 6/10, 10/3, 11/3, 16/3, 22/3, 23/3, 24/3, 25/3, 26/3, 28/3, 29/3, 30/3, 31/3, 32/3, 35/3, 36/1, 37/3, 38/3, 39/1, 40/3, 41/3, 42/3, 43/3, 44/3, 45/3

Flächengröße der beteiligten Flurstücke der Flur: 80,9871 ha

Anzahl der beteiligten Flurstücke der Flur: 48

Gemarkung Roxförde, Flur 3

2/13, 6/1, 7/2, 8/1, 9/1, 9/2, 9/3, 9/4, 9/5, 11/1, 15, 18, 19, 20/1, 23/1, 24, 25, 26/1, 27, 36, 37, 38/1, 40, 41, 48/13, 56/17, 57/14, 58/14, 59/14, 60/14, 63/5, 64/5, 71/10, 72/10, 79/6, 80/6, 83/8, 110/26, 113/28, 114/28, 115/30, 116/31, 117/33, 118/34, 119/35, 120/35, 124/10

Flächengröße der beteiligten Flurstücke der Flur: 97,1171 ha

Anzahl der beteiligten Flurstücke der Flur: 47

Gemarkung Roxförde, Flur 4

3/1, 3/2, 3/3, 5/1, 5/2, 5/3, 5/4, 5/5, 5/6, 5/7, 8, 11/2, 11/3, 11/4, 11/5, 11/6, 11/7, 11/8, 11/9, 11/10, 11/11, 11/12, 11/13, 11/14, 12/1, 14/1, 15, 16


Flächengröße der beteiligten Flurstücke der Flur: 69,6380 ha

Anzahl der beteiligten Flurstücke der Flur: 28

Gemarkung Roxförde, Flur 5

3/1, 3/2, 3/3, 3/4, 3/5, 3/6, 3/7, 3/8, 3/9, 3/10, 3/11, 3/12, 3/13, 6/1, 6/2, 6/3, 6/4, 6/5, 6/6, 6/7, 6/8, 6/9, 6/10, 6/11, 6/12, 7/1, 8/1, 8/2, 8/3, 8/4, 8/5, 8/6, 8/7, 8/8, 8/9, 8/10, 8/11, 13/1, 13/2, 13/3, 13/4, 13/5, 13/6, 13/7, 13/8, 13/9, 13/10, 16/1, 16/2, 16/3, 16/4, 16/5, 16/6, 16/7, 17/1, 18, 19/1, 22/2, 22/3, 28, 29, 30, 31, 32/1, 32/2, 32/3, 32/4, 32/5, 32/6, 32/8, 32/9, 32/10, 32/11, 32/12, 32/13, 32/14, 32/15, 32/16, 32/17, 33/1, 33/2, 33/3, 33/4, 36, 38, 39, 40, 41, 43, 44, 45, 46, 47, 48/1, 48/2, 48/3, 48/4, 48/5, 48/6, 48/7, 48/8, 48/9, 48/10, 50/1, 51/1, 53, 54, 55/1, 59, 119/17, 120/17, 121/17, 122/17, 123/17, 126/17, 127/17, 128/17, 129/17, 130/17, 131/17, 132/17, 133/13, 135/37, 136/37, 147/50, 148/50, 149/50, 152/51, 153/51, 156/51, 158/50, 159/50, 160/50, 161/50, 162/50, 179/5, 200/11, 203/11, 204/12, 205/12, 206/11, 207/9, 208/9

| | | |
|-------------------|---|----------|
| Stand 2.9.2014 | Amt für Landwirtschaft, Flurneuordnung und Forsten Altmark (Flurbereinigungs- und Flurneuordnungsbehörde) | Seite: 1 |
|-------------------|---|----------|

| | | |
|--|---|--------|
|  <u>SACHSEN-ANHALT</u> | Bodenordnung Roxförde Flurbereinigungsverzeichnis Verfahrensflurstücke laufende Bearbeitung | SAW524 |
| | | |

Flächengröße der beteiligten Flurstücke der Flur: 156,9441 ha

Anzahl der beteiligten Flurstücke der Flur: 143

Gemarkung Roxförde, Flur 6

1, 2/1, 2/2, 2/3, 2/4, 2/5, 2/6, 2/7, 2/9, 2/10, 2/11, 2/12, 2/13, 2/14, 2/15, 2/16, 2/17, 2/18, 2/19, 2/20, 2/21, 2/22, 3/1, 3/2, 3/3, 3/4, 3/5, 3/6, 3/7, 3/8, 3/9, 5, 7, 8, 10, 11, 12, 13, 14, 15/1, 16, 17, 18, 19/2, 19/3, 19/4, 19/5, 20/1, 22, 23, 24, 25, 27/1, 30/1, 34/1, 34/2, 34/3, 34/4, 34/5, 34/6, 34/7, 34/8, 34/9, 34/10, 34/11, 34/12, 34/13, 34/14, 34/15, 34/16, 34/17, 34/18, 34/19, 34/20, 34/21, 34/22, 34/23, 34/24, 34/25, 34/26, 34/27, 34/28, 34/29, 34/30, 34/31, 34/32, 40/1, 42/1, 45/1, 48/1, 49, 50, 53/1, 53/2, 55/1, 55/2, 55/3, 55/4, 55/5, 56/1, 58/1, 62/1, 66/1, 67/1, 68/1, 69, 70, 71, 72, 75/52, 76/52, 78/53, 79/53, 82/55, 83/56, 84/56, 89/56, 90/56, 92/56, 93/56, 94/57, 97/36, 98/38, 99/38, 100/36, 101/36, 102/36, 103/36, 104/28, 105/28, 121/66

Flächengröße der beteiligten Flurstücke der Flur: 206,0698 ha

Anzahl der beteiligten Flurstücke der Flur: 131

Gemarkung Roxförde, Flur 7

1, 2/2, 2/3, 2/4, 3/3, 3/4, 3/5, 3/6, 3/7, 3/8, 3/9, 3/10, 3/12, 3/15, 3/16, 4/1, 4/2, 6/2, 6/3, 6/4, 6/5, 6/6, 6/7, 6/8, 6/9, 6/10, 6/11, 6/12, 6/13, 6/14, 6/21, 6/22, 6/23, 6/24, 6/25, 8/1, 8/2, 8/3, 8/4, 8/5, 8/6, 8/7, 8/8, 9, 11/1, 11/2, 11/3, 11/5, 11/6, 11/7, 13, 15/1, 15/2, 15/3, 15/4, 15/5, 15/6, 15/7, 15/8, 15/9, 15/10, 15/11, 15/12, 16/2, 16/3, 16/4, 16/5, 16/6, 16/7, 16/8, 16/9, 16/10, 16/11, 16/13, 16/14, 16/15, 16/17, 16/18, 16/19, 16/20, 16/21, 16/22, 16/23, 16/24, 16/25, 16/26, 16/27, 16/28, 16/29, 16/30, 17, 18, 19, 20, 21, 22, 25, 26, 27, 28, 29, 30, 31, 32, 33, 34, 35, 36, 37, 38, 39, 40, 41, 42, 43, 44, 45, 46, 47, 48, 49, 50, 51, 52, 53, 54, 54/8, 55, 56, 57, 58, 59, 60, 61, 62, 63, 64, 65, 66, 97/3, 100/2, 103/6, 104/3, 106/8, 107/8, 120/3, 123/4, 124/3, 125/3


Flächengröße der beteiligten Flurstücke der Flur: 144,2093 ha

Anzahl der beteiligten Flurstücke der Flur: 149

Gemarkung Roxförde, Flur 8

3, 5/1, 8/1, 12/1, 14/3, 14/6, 17/1, 19/2, 20/1, 20/3, 21/4, 22/1, 25/1, 26/1, 26/2, 26/3, 26/4, 27/1, 28/2, 28/3, 30/1, 30/2, 33, 34/1, 36/1, 38/1, 40/1, 43/1, 44, 45, 46, 47, 48, 49, 50, 51, 52, 53, 55/1, 55/3, 55/4, 55/7, 55/8, 58/1, 61/1, 62/1, 64/1, 65/1, 67, 70/1, 74/2, 74/3, 74/4, 74/5, 75/1, 75/2, 75/3, 77, 78, 80/1, 80/2, 80/3, 80/4, 80/5, 80/6, 80/7, 81/1, 81/2, 83/1, 83/2, 83/3, 83/5, 83/6, 83/8, 83/9, 88/2, 88/3, 88/4, 88/5, 88/7, 88/11, 88/13, 88/14, 88/15, 88/16, 88/17, 88/18, 88/19, 88/20, 88/22, 88/23, 88/24, 88/25, 90/1, 91/1, 91/2, 91/4, 91/6, 91/7, 94/1, 94/2, 94/3, 94/4, 94/5, 94/7, 94/8, 94/9, 94/10, 94/11, 94/12, 94/13, 94/14, 94/15, 94/16, 94/17, 94/18, 94/19, 94/20, 94/21, 94/22, 94/23, 94/24, 94/25, 94/26, 94/27, 94/28, 94/29, 94/30, 95, 96, 97, 98, 99, 100, 101, 102, 103, 104, 105, 106, 107, 108, 109,

| | | |
|-------------------|---|----------|
| Stand 2.9.2014 | Amt für Landwirtschaft, Flurneuordnung und Forsten Altmark (Flurbereinigungs- und Flurneuordnungsbehörde) | Seite: 2 |
|-------------------|---|----------|

| | | |
|--|---|--------|
|  <u>SACHSEN-ANHALT</u> | Bodenordnung Roxförde Flurbereinigungsverzeichnis Verfahrensflurstücke laufende Bearbeitung | SAW524 |
| | | |

110, 111, 112, 113, 114, 115, 116, 117, 118, 136/4, 157/84, 168/80, 175/80, 176/80, 180/80, 185/80, 186/80, 187/80, 189/63, 195/88, 196/88, 199/88, 202/88, 207/57, 219/68, 220/68, 221/70, 224/65, 225/65, 230/91, 231/65, 234/94, 240/69, 242/71, 243/72, 251/79, 254/43, 258/2, 259/85, 265/94, 268/11, 269/11, 270/11, 271/11, 272/11, 273/10, 289/60, 290/58, 299/79, 300/65, 311/80, 313/80, 316/80, 317/81, 321/92, 322/94, 323/94, 324/94, 328/94, 329/94, 330/94, 331/94, 332/94, 333/94, 339/94, 340/94, 343/94, 344/94, 345/94, 349/88, 351/94, 352/94, 353/94, 354/94, 355/94, 356/84, 370/82, 371/82, 372/82, 373/81, 375/65, 376/66, 377/43, 378/43, 379/80, 380/80, 382/88, 383/88, 385/88, 387/88, 388/88, 396/63, 397/63, 416/93, 417/93, 421/88, 425/43, 426/43, 427/81, 429/80, 431/24, 432/24, 434/88, 435/76, 436/76, 437/88, 438/88, 439/88, 440/6, 442/6, 443/6, 444/94, 445/94

Flächengröße der beteiligten Flurstücke der Flur: 190,0436 ha
Anzahl der beteiligten Flurstücke der Flur: 256

Gemarkung Roxförde, Flur 9

1/10, 3/1, 3/2, 3/3, 3/4, 3/5, 3/7, 3/8, 3/9, 3/10, 3/11, 3/12, 3/13, 3/14, 3/15, 3/16, 7/2, 7/3, 9, 10/1, 10/3, 10/4, 11/1, 11/2, 12/1, 13/1, 14/1, 15, 32/11, 56/10, 57/10, 60/7, 61/7, 66/8, 84/10, 86/11, 87/11, 88/4

Flächengröße der beteiligten Flurstücke der Flur: 48,5028 ha
Anzahl der beteiligten Flurstücke der Flur: 38

Gemarkung Roxförde, Flur 10

1, 2/1, 2/3, 2/4, 2/5, 2/6, 2/7, 2/8, 2/9, 2/10, 5/1, 5/2, 5/3, 5/4, 5/5, 5/6, 5/7, 5/8, 5/10, 5/11, 5/12, 5/13, 5/14, 5/15, 5/16, 5/17, 5/18, 5/19, 5/20, 5/21, 6, 7, 8, 12, 14, 16/1, 16/2, 16/3, 16/4, 16/6, 16/7, 16/8, 16/9, 16/10, 16/11, 17/1, 18/1, 18/2, 19/1, 20, 22/16, 23/16, 24/16, 56/16, 62/16, 63/16, 64/13, 65/13, 67/11, 68/9, 69/9, 70/11, 71/11, 72/11, 88/16, 96/18, 97/18

Flächengröße der beteiligten Flurstücke der Flur: 135,2861 ha
Anzahl der beteiligten Flurstücke der Flur: 67

Gemarkung Wannefeld, Flur 2


11, 12/1, 12/2, 12/3, 12/4, 12/5, 12/6, 13/1, 13/2, 13/3, 13/4, 13/5, 14, 15/1, 60/13, 63/12, 65/13

Flächengröße der beteiligten Flurstücke der Flur: 25,9550 ha
Anzahl der beteiligten Flurstücke der Flur: 17

Gemarkung Wannefeld, Flur 3

10

| | | |
|-------------------|---|----------|
| Stand 2.9.2014 | Amt für Landwirtschaft, Flurneuordnung und Forsten Altmark (Flurbereinigungs- und Flurneuordnungsbehörde) | Seite: 3 |
|-------------------|---|----------|

| | | |
|--|---|--------|
|  <u>SACHSEN-ANHALT</u> | Bodenordnung Roxförde Flurbereinigungsverzeichnis Verfahrensflurstücke laufende Bearbeitung | SAW524 |
| | | |

Flächengröße der beteiligten Flurstücke der Flur: 0,6760 ha
Anzahl der beteiligten Flurstücke der Flur: 1

Gemarkung Wannefeld, Flur 4

28

Flächengröße der beteiligten Flurstücke der Flur: 0,1170 ha
Anzahl der beteiligten Flurstücke der Flur: 1

Gemarkung Wannefeld, Flur 5

1, 6, 8/1, 10/1, 11, 127/7

Flächengröße der beteiligten Flurstücke der Flur: 11,8363 ha
Anzahl der beteiligten Flurstücke der Flur: 6

Verfahren

Flächengröße der beteiligten Flurstücke am Verfahren: 1.174,8608 ha
Anzahl der beteiligten Flurstücke am Verfahren: 933

| | | |
|-------------------|---|----------|
| Stand 2.9.2014 | Amt für Landwirtschaft, Flurneuordnung und Forsten Altmark (Flurbereinigungs- und Flurneuordnungsbehörde) | Seite: 4 |
|-------------------|---|----------|