










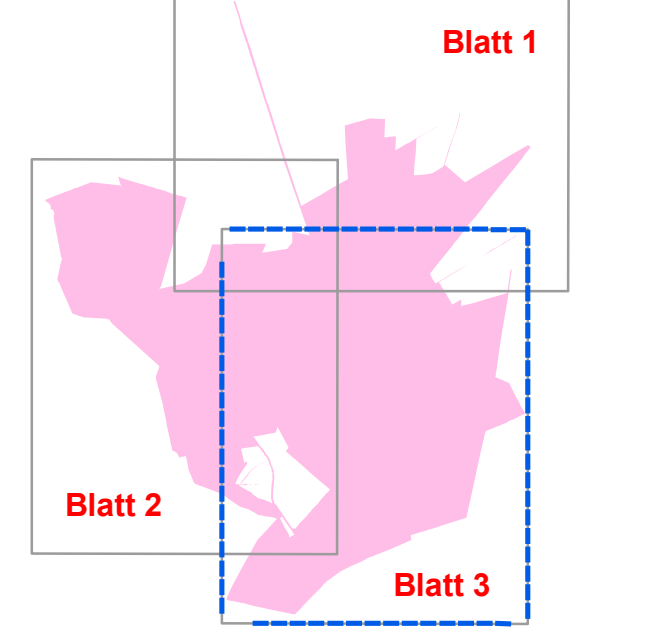



**Legende**

-  Verdingensgrenze
-  Gemarkungsgrenze
-  Flurgrenze
-  Flurstücksgrenze
-  Wert- und Flurstücksgrenze
-  36 Flurstücksgrenze
-  36 Flurstück geteilt
-  Darstellung mit Überhaken
-  nicht möglich
-  Wertigkeit
-  AS4



  
 Amt für Landschaft, Flurneueordnung und Forsten Altmark  
 Stendal  
 (Flurbereinigungs- und Flurneueordnungsbehörde)

Verfahrensname	Verdensicherung
Bodenordnungsverfahren	Wendischbronne
	SAW 827

**Wertermittlungskarte**

Landkreis	Altmarkkreis Salzwedel
Altmarkkreis	SAW4.030
Legemaßstab	LS 150
Maßstab	1:2.500
Blatt 3 von 3	
01.09.2015	
Gemeinde: Jübar	