 <u>SACHSEN-ANHALT</u>	Bodenordnung Zeppernick-Brietzke Flurbereinigungsverzeichnis Verfahrensflurstücke laufende Bearbeitung	SDL058

Gemarkung Möckern, Flur 5

81/1, 83, 88/1, 89, 90/1, 91/1, 93/2, 93/3, 94/1, 97/1, 98/1, 105/1, 106/2, 106/3, 109/1, 110/1, 112/1, 139/1, 139/2, 139/3, 139/4, 139/5, 268/163, 269/162, 270/159, 271/158, 272/155, 273/154, 274/151, 275/150, 276/147, 277/146, 278/143, 279/142, 296/80, 297/79, 312/31, 313/31, 10000, 10001, 10003, 10005

Flächengröße der beteiligten Flurstücke der Flur: 72,7729 ha
 Anzahl der beteiligten Flurstücke der Flur: 42

Gemarkung Möckern, Flur 23

9/8, 30

Flächengröße der beteiligten Flurstücke der Flur: 1,2226 ha
 Anzahl der beteiligten Flurstücke der Flur: 2

Gemarkung Hobeck, Flur 1

9, 10, 11, 226, 228, 230, 231, 252, 253, 254

Flächengröße der beteiligten Flurstücke der Flur: 4,8629 ha
 Anzahl der beteiligten Flurstücke der Flur: 10

Gemarkung Hobeck, Flur 9

1, 2, 3/1, 3/2, 3/3, 4, 5, 6, 94/1, 94/2, 94/3, 94/4, 94/8, 95, 282

Flächengröße der beteiligten Flurstücke der Flur: 21,6558 ha
 Anzahl der beteiligten Flurstücke der Flur: 15

Gemarkung Hobeck, Flur 10


1, 2, 3, 4, 5, 6, 7, 8, 10, 25/2, 25/3, 25/4, 25/5, 26, 27, 28, 29, 30, 31, 32, 33, 34, 35, 36, 37, 38, 39, 40, 41, 42, 43, 44, 45, 46, 47, 48, 49/1, 49/2, 50/1, 50/2, 51, 52, 53/1, 54, 55, 56, 57, 58, 59, 60, 61, 62, 63, 64, 65, 66, 67, 68, 69, 70, 71, 72, 73, 74, 75, 76, 77, 78, 79, 80, 81, 82, 83, 84, 85, 86, 87, 88, 89, 90, 91, 92, 93, 94, 95, 96, 97, 98, 99, 100, 102, 103, 108, 109, 110, 111, 112, 113, 114/1, 114/2, 114/3, 124, 125, 127

Flächengröße der beteiligten Flurstücke der Flur: 185,1336 ha
 Anzahl der beteiligten Flurstücke der Flur: 104

Gemarkung Hobeck, Flur 11

1, 2, 3, 4, 5, 6, 7, 8, 9, 10, 11, 12/1, 12/2, 13, 14, 15/1

Stand 14.2.2022	Amt für Landwirtschaft, Flurneuordnung und Forsten Altmark (Flurbereinigungs- und Flurneuordnungsbehörde) Akazienweg 25, 39576	Seite: 1
--------------------	--	----------

 <u>SACHSEN-ANHALT</u>	Bodenordnung Zeppernick-Brietzke Flurbereinigungsverzeichnis Verfahrensflurstücke laufende Bearbeitung	SDL058

Flächengröße der beteiligten Flurstücke der Flur: 28,0387 ha

Anzahl der beteiligten Flurstücke der Flur: 16

Gemarkung Ladeburg, Flur 5

38/1, 38/3, 38/4, 38/5, 39, 120/28, 121/28, 164, 165, 166

Flächengröße der beteiligten Flurstücke der Flur: 12,7901 ha

Anzahl der beteiligten Flurstücke der Flur: 10

Gemarkung Loburg, Flur 10

51

Flächengröße der beteiligten Flurstücke der Flur: 0,0280 ha

Anzahl der beteiligten Flurstücke der Flur: 1

Gemarkung Loburg, Flur 12

68

Flächengröße der beteiligten Flurstücke der Flur: 0,2020 ha

Anzahl der beteiligten Flurstücke der Flur: 1

Gemarkung Loburg, Flur 22

35, 36, 37, 38/4, 38/5, 40/1, 44/3, 45, 47/2, 48, 49/3, 49/4, 49/5, 49/6, 49/7, 49/8, 49/9, 49/10, 49/11, 50, 51, 52, 53, 54, 83/44, 84/44, 86/40, 89/32, 103/40, 104/39, 165/1, 165/2, 165/3, 166, 167, 168, 169, 175, 176/7, 177/1, 177/2, 178, 179, 180/5


Flächengröße der beteiligten Flurstücke der Flur: 20,8941 ha

Anzahl der beteiligten Flurstücke der Flur: 44

Gemarkung Loburg, Flur 23

1, 17, 18/1, 19, 31, 50/1, 55, 65/1, 67/1, 67/2, 68, 69/2, 69/4, 69/5, 69/6, 69/7, 69/9, 69/10, 69/11, 70/1, 70/2, 70/3, 70/4, 70/5, 70/6, 71, 73/2, 74, 75/2, 75/3, 77, 78/3, 78/4, 78/5, 78/6, 78/7, 78/8, 78/9, 78/10, 78/11, 79, 80, 81, 82, 83, 84, 85, 86/1, 86/2, 86/3, 86/4, 86/5, 86/6, 86/7, 86/8, 92/57, 93/57, 94/57, 95/57, 97/59, 98/61, 99/63, 102/75, 103/75, 180/1, 180/2, 181, 182, 195, 196, 197, 198, 199, 200, 201, 202, 203, 204, 205, 206, 207, 208, 209, 210, 211, 212, 213, 214, 215, 216, 217, 218, 219, 220, 221, 222, 223, 224, 225, 226, 227/1, 227/2, 228, 229, 230, 231, 232, 233, 234, 235, 236, 237, 238, 239, 240, 241, 242, 243, 244, 245, 246, 247, 248, 249, 250, 251, 252, 253, 254, 255, 256, 257, 258, 259, 260, 261, 262, 263, 264, 265, 266, 267, 268, 269, 270, 271, 272, 273, 274, 275, 276, 277, 278, 279, 280, 281, 282, 283, 284, 285, 286, 287, 288, 289, 290, 291, 292, 293, 294, 295, 296, 297, 298, 299, 300, 301, 302, 303, 304, 305, 306/1, 306/2, 307, 308, 309, 310, 311/1,

Stand 14.2.2022	Amt für Landwirtschaft, Flurneuordnung und Forsten Altmark (Flurbereinigungs- und Flurneuordnungsbehörde) Akazienweg 25, 39576	Seite: 2
--------------------	--	----------

 <u>SACHSEN-ANHALT</u>	Bodenordnung Zeppernick-Brietzke Flurbereinigungsverzeichnis Verfahrensflurstücke laufende Bearbeitung	SDL058

311/2, 312, 313, 314, 315, 316, 317, 318, 319, 320, 321/2, 322, 323, 324, 325, 326, 328, 329, 330, 331/2, 333, 334, 335, 336, 337, 338, 339, 340, 341, 342, 343, 344, 345, 346, 347, 348, 349, 350, 351, 352, 353, 354, 355, 356, 357, 359

Flächengröße der beteiligten Flurstücke der Flur: 200,9816 ha
 Anzahl der beteiligten Flurstücke der Flur: 233

Gemarkung Loburg, Flur 24

3, 34, 47, 50/8, 50/9, 51/8, 51/9, 52/5, 53/5, 54/5, 55/4, 56/4, 57/5, 64/16, 67, 68, 69, 70, 71, 72, 73, 74, 75, 76, 77, 78, 79, 80, 81, 82, 83, 84, 85, 86, 87, 88, 89/1, 89/2, 89/3, 90, 91, 92, 93, 94/1, 95/1, 96, 97/1, 98/1, 99/1, 100, 101/1, 101/2, 101/3, 101/4, 102/1, 102/2, 102/3, 102/4, 103/1, 103/2, 103/3, 104/1, 104/2, 104/3, 104/4, 105/1, 105/2, 105/3, 106/1, 106/2, 106/3, 107/1, 107/2, 107/3, 107/4, 108/1, 108/2, 109, 110, 111, 112/1, 112/2, 112/3, 112/4, 112/5, 112/6, 112/7, 112/8, 112/9, 112/10, 113/1, 113/2, 113/3, 113/4, 114/1, 114/2, 115/1, 115/2, 116/1, 116/2, 117, 118, 119, 120, 121, 122, 123/2, 124/1, 124/3, 124/4, 124/5, 125/1, 125/2, 125/3, 125/5, 125/6, 127, 128, 129, 130, 131, 132/1, 132/2, 133, 134, 135, 136, 137, 138, 139, 140, 141, 142, 143, 144, 145, 146, 147, 148, 149, 150, 151, 152, 153, 154, 155, 156, 157, 158, 159, 160, 161, 162, 163, 164, 165, 166, 167, 168, 169, 170, 171, 172/1, 172/2, 172/3, 172/4, 172/5, 172/6, 172/10, 173, 174, 175, 176, 177, 178, 179, 180, 181, 182, 183, 184, 185, 186, 187, 188, 189/1, 189/2, 190, 191, 192, 193, 194, 195, 196, 197, 198/1, 198/2, 199, 200, 201, 202, 203, 204, 205, 206, 207, 208, 209, 210, 211/1, 211/2, 212, 213, 214, 215, 216, 217, 218, 219, 220, 221, 222, 223, 224, 225, 226, 227, 228, 229, 230, 231, 232, 233, 234/1, 234/2, 234/3, 235, 236, 237, 238, 239, 240, 241, 242, 243, 244, 245, 246, 247, 248, 249, 250, 251, 252, 253, 254, 255, 256, 257, 258, 259, 260, 261, 262/1, 263, 264, 265, 266, 267, 268, 269, 270, 271, 272, 273, 274, 275, 276/8, 279, 280, 281/1, 282/1, 283/1, 284, 285, 286, 287, 288, 289, 290, 291, 292, 293, 294, 295, 296

Flächengröße der beteiligten Flurstücke der Flur: 265,0903 ha
 Anzahl der beteiligten Flurstücke der Flur: 296

Gemarkung Loburg, Flur 25


18/1, 19/1, 19/2, 19/3, 20, 21/1, 21/2, 21/3, 312

Flächengröße der beteiligten Flurstücke der Flur: 13,4649 ha
 Anzahl der beteiligten Flurstücke der Flur: 9

Gemarkung Zeppernick, Flur 1

1, 2, 3/1, 3/2, 3/4, 4, 5, 6/1, 8, 9/1, 13/1, 16/1, 19/1, 22/1, 25/1, 28/1, 31/1, 34/1, 37/1, 37/2, 38, 39, 40/1, 43/1, 46/1, 49/1, 53/1, 56, 57, 58, 59, 60, 61/1, 63/1, 64/1, 64/2, 64/3, 66/1, 70/1, 73/2, 76/2, 76/4, 76/5, 78/1, 78/2, 78/3, 78/4, 78/5, 78/6, 78/7, 78/8, 78/9, 78/14,

Stand 14.2.2022	Amt für Landwirtschaft, Flurneuordnung und Forsten Altmark (Flurbereinigungs- und Flurneuordnungsbehörde) Akazienweg 25, 39576	Seite: 3
--------------------	--	----------

 <u>SACHSEN-ANHALT</u>	Bodenordnung Zeppernick-Brietzke Flurbereinigungsverzeichnis Verfahrensflurstücke laufende Bearbeitung	SDL058

78/16, 78/17, 78/18, 78/20, 78/21, 78/23, 78/24, 78/26, 78/27, 78/28, 78/29, 81/1, 81/3, 81/4, 81/5, 81/6, 81/7, 81/8, 81/9, 81/11, 81/12, 81/13, 81/14, 81/15, 82, 84/1, 85, 86, 87, 88/1, 89, 90, 91/1, 91/2, 92, 98/1, 98/2, 99, 100, 102, 103, 104, 105, 106, 108, 109, 110, 111/1, 112/2, 112/4, 112/5, 113/1, 113/2, 116/1, 116/3, 116/4, 116/5, 116/6, 117/2, 117/4, 117/5, 117/7, 118/1, 118/2, 118/4, 118/5, 121/2, 123, 124/1, 126/7, 127, 139/1, 139/2, 140/1, 140/2, 141/1, 141/2, 141/4, 141/5, 142/1, 142/2, 142/3, 144/6, 144/7, 144/8, 144/9, 144/10, 144/11, 144/13, 144/14, 144/16, 144/17, 144/19, 144/20, 144/22, 144/23, 144/25, 144/26, 145/1, 146, 150/1, 150/3, 150/4, 150/7, 150/8, 151/1, 151/2, 152/1, 152/3, 152/4, 152/5, 153, 154/1, 154/2, 154/4, 154/5, 154/7, 155/1, 155/2, 156, 157/1, 157/2, 157/3, 161/1, 162, 163, 164, 165, 167/1, 167/2, 167/3, 167/4, 167/5, 169, 170/1, 171/1, 171/2, 171/4, 171/5, 171/6, 172, 173, 174, 176/1, 176/2, 176/3, 176/4, 176/5, 177, 179, 181, 183, 184/115, 185, 186, 188, 223/155, 225/107, 226/107, 227/107, 228/107, 236/139, 240/158, 243/159, 258/158, 259/159, 264/160, 265/161, 266/161, 268/161, 270/125, 271/125, 272/122, 273/122, 276/118, 277/117, 278/118, 280/118, 283/118, 287/125, 288/125, 309/139, 310/139, 311/139, 319/94, 320/95, 321/96, 322/95, 323/95, 324/95, 325/95, 355/3, 360/122, 368/150, 369/150, 381, 382, 383, 395, 402, 404, 418, 419, 420, 421, 431

Flächengröße der beteiligten Flurstücke der Flur: 269,8502 ha

Anzahl der beteiligten Flurstücke der Flur: 259


Gemarkung Zeppernick, Flur 2

1/1, 1/2, 1/3, 1/4, 1/5, 3/1, 3/2, 4/1, 5/1, 5/2, 5/4, 5/5, 5/6, 6/1, 6/2, 6/3, 7/1, 7/2, 8/1, 9/1, 9/2, 10/1, 22/1, 23/1, 23/2, 23/3, 23/4, 23/5, 23/6, 23/7, 23/8, 23/9, 24/1, 25, 26/1, 27, 30/1, 33/1, 35, 37, 38/1, 38/2, 38/3, 38/4, 38/5, 39, 40/2, 44, 45/1, 45/2, 46, 47/3, 47/4, 47/5, 48/1, 53/1, 53/3, 53/4, 53/7, 57/1, 57/2, 59, 60/1, 62, 63, 65/1, 68, 70/1, 71, 73/1, 73/2, 73/3, 73/4, 73/5, 73/6, 73/7, 73/8, 74/1, 74/2, 74/4, 74/5, 74/6, 74/7, 75/1, 75/2, 77/1, 77/2, 78/2, 81/1, 82/1, 84, 86, 87, 88, 89, 90, 91, 93, 94, 95, 96, 97, 98, 99, 100, 120/31, 133/64, 134/64, 141/24, 144/24, 145/24, 146/24, 149/24, 150/24, 151/58, 153/60, 155/60, 163/36, 164/67, 165/67, 166/34, 167/34, 168/34, 171/40, 172/40, 173/40, 174/40, 175/40, 176/40, 177/40, 178/40, 179/40, 184/40, 185/40, 186/24, 187/24, 188/36, 189/36, 190/36, 196/64, 197/64, 200/1, 205/11, 210/29, 218/78, 220/83, 221/83, 222/83, 223/83, 228/81, 229/81, 230/81, 231/81, 232/78, 243/51, 248/11, 249/8, 256/2, 285/77, 301/24, 311/85, 312/85, 313/85, 315, 320/76, 337/78, 338/60, 339/60, 340/60, 341/60, 343/92, 346/78, 349/21, 350/11, 359/23, 360/23, 361/28, 362/28, 363/29, 364/29, 365/20, 366/20, 367/20, 381/9, 382/9, 384/53, 385/53, 390, 391, 392, 393, 401, 402, 403, 410, 411, 412, 413, 419, 421, 422, 423, 424, 425, 426, 427, 428, 429, 430, 436, 457, 458

Flächengröße der beteiligten Flurstücke der Flur: 388,6917 ha

Anzahl der beteiligten Flurstücke der Flur: 212

Stand 14.2.2022	Amt für Landwirtschaft, Flurneuordnung und Forsten Altmark (Flurbereinigungs- und Flurneuordnungsbehörde) Akazienweg 25, 39576	Seite: 4
--------------------	--	----------

 <u>SACHSEN-ANHALT</u>	Bodenordnung Zeppernick-Brietzke Flurbereinigungsverzeichnis Verfahrensflurstücke laufende Bearbeitung	SDL058

Gemarkung Zeppernick, Flur 3

1, 2, 3, 4, 5, 6, 7, 8, 9, 10, 11, 12, 13, 14, 15, 16, 17, 18, 19, 20, 21, 22, 23, 24, 25, 26, 27, 28, 29, 30, 31, 32, 33, 34, 35, 36, 37, 38, 39, 40, 41, 42, 43, 44, 45, 46, 47, 48, 49, 50, 51, 52, 53, 54, 55, 56, 57, 58, 59, 60, 61, 62, 63, 64, 65, 66, 67, 68, 69, 70, 72, 73

Flächengröße der beteiligten Flurstücke der Flur: 82,1610 ha

Anzahl der beteiligten Flurstücke der Flur: 72

Gemarkung Zeppernick, Flur 4

52, 53, 54, 55, 56, 57, 58, 59, 60, 61, 62/1, 62/2, 63, 64, 65, 66, 67, 68, 69, 70, 71, 72, 73, 74, 75, 76, 77, 78, 79, 80, 82, 83, 84, 85, 86, 87, 89, 90, 91, 92, 93, 94/1, 94/2, 95, 96, 97, 98, 99, 100, 101, 102, 103, 104, 105, 106, 107, 108, 109, 110, 111, 112, 113, 114, 115, 116, 117, 118, 119, 120, 121, 122, 123, 124, 125, 126, 127, 129, 130, 131, 132, 133, 134, 135, 136, 137, 138, 139, 140, 141, 142, 143, 144, 145, 146, 147, 148, 149, 150, 151, 152, 153, 154, 155, 156, 157, 158, 159, 160, 161, 162, 163, 164, 165, 166, 167, 168, 169, 170, 171, 172, 173, 174, 175, 176, 177, 178, 179, 180, 181, 182, 183, 184, 185, 186, 187, 188, 189, 190, 191, 192, 193, 194, 195, 196, 197, 198, 199, 200, 201, 202, 203, 204, 205, 206, 207, 208, 209, 210, 211, 212, 213, 214, 215, 216, 217, 218, 219, 220, 221, 222, 223, 224, 225, 226, 227, 228, 229, 230, 231, 232, 233, 234, 239/128, 240/128, 301, 302, 303, 306

Flächengröße der beteiligten Flurstücke der Flur: 146,4851 ha

Anzahl der beteiligten Flurstücke der Flur: 188

Gemarkung Zeppernick, Flur 5

2/1, 2/2, 2/3, 2/4, 2/5, 2/6, 2/7, 2/8, 2/9, 2/10, 21/1, 21/2, 21/3, 21/4, 21/5, 21/6, 21/7, 21/8, 21/9, 23/1, 23/2, 23/3, 23/4, 23/6, 23/7, 23/8, 27/1, 179/23, 180/23, 182

Flächengröße der beteiligten Flurstücke der Flur: 25,0911 ha

Anzahl der beteiligten Flurstücke der Flur: 30

Gemarkung Zeppernick, Flur 7

1/1, 2/1, 2/3, 2/4, 2/5, 3/1, 3/2, 3/4, 3/5, 3/6, 3/7, 3/8, 3/9, 3/10, 3/17, 3/18, 32/8


Flächengröße der beteiligten Flurstücke der Flur: 16,3508 ha

Anzahl der beteiligten Flurstücke der Flur: 17

Gemarkung Brietzke, Flur 1

1/1, 1/2, 1/3, 1/5, 1/6, 1/7, 1/8, 1/10, 1/12, 1/13, 1/14, 1/15, 1/16, 3/1, 5/1, 6/1, 8/1, 8/2, 8/3, 8/4, 11, 12/1, 12/2, 12/3, 12/4, 12/5, 12/6, 12/7, 12/8, 12/9, 12/10, 12/11, 12/12, 12/13,

Stand 14.2.2022	Amt für Landwirtschaft, Flurneuordnung und Forsten Altmark (Flurbereinigungs- und Flurneuordnungsbehörde) Akazienweg 25, 39576	Seite: 5
--------------------	--	----------

 <u>SACHSEN-ANHALT</u>	Bodenordnung Zeppernick-Brietzke Flurbereinigungsverzeichnis Verfahrensflurstücke laufende Bearbeitung	SDL058

12/14, 12/15, 12/16, 12/17, 12/18, 12/19, 14/1, 15/1, 15/2, 15/3, 15/4, 16, 17, 18/1, 18/2, 18/3, 18/4, 18/5, 19, 20/1, 21/2, 21/3, 21/4, 21/5, 22, 23, 24, 25, 26, 27/1

Flächengröße der beteiligten Flurstücke der Flur: 151,7111 ha
 Anzahl der beteiligten Flurstücke der Flur: 64

Gemarkung Brietzke, Flur 2


1/1, 1/2, 1/3, 1/4, 1/5, 1/6, 1/7, 1/8, 1/9, 2, 7, 9, 10, 11/2, 11/3, 11/4, 11/15, 11/24, 11/25, 11/27, 11/28, 11/29, 11/32, 11/54, 11/55, 11/56, 11/57, 11/58, 11/59, 11/60, 11/61, 11/62, 11/63, 11/64, 11/65, 12/15, 12/16, 12/33, 13/2, 14/2, 15/1, 15/2, 15/3, 15/8, 15/9, 15/10, 15/11, 16, 17/6, 17/11, 17/12, 18/3, 21/1, 21/2, 21/3, 21/4, 21/5, 21/6, 21/7, 21/11, 21/12, 21/16, 21/20, 24, 26/1, 26/2, 26/3, 26/4, 26/5, 26/6, 26/7, 26/8, 26/9, 26/10, 27/17, 27/18, 27/19, 27/20, 27/21, 27/22, 27/23, 27/34, 27/35, 27/36, 27/37, 27/38, 27/39, 27/40, 30/1, 30/2, 30/3, 30/4, 30/5, 30/6, 30/7, 31/1, 31/2, 31/10, 31/11, 31/12, 31/13, 31/14, 31/16, 33/1, 34, 35/1, 37/1, 37/2, 37/3, 37/4, 37/5, 37/8, 37/9, 37/10, 37/11, 37/12, 37/13, 37/14, 39/1, 39/2, 40/1, 42/1, 42/2, 44/1, 44/2, 44/3, 44/4, 46/1, 46/2, 46/3, 46/4, 48/1, 48/2, 48/3, 48/4, 48/5, 49/1, 49/2, 49/3, 50, 51/1, 52, 53/1, 53/2, 53/3, 53/4, 53/5, 53/6, 56, 58/1, 58/2, 58/3, 58/4, 58/5, 58/6, 58/8, 58/9, 58/10, 59, 60/11, 61/11, 66/41, 68/45, 69/47, 75/27, 87/30, 91/35, 102, 103, 104, 105, 106, 110, 115, 117, 119, 120

Flächengröße der beteiligten Flurstücke der Flur: 300,3499 ha
 Anzahl der beteiligten Flurstücke der Flur: 177

Gemarkung Brietzke, Flur 3

1, 3/1, 3/2, 3/3, 3/4, 4/1, 5, 6/1, 7/1, 7/2, 7/4, 7/5, 7/6, 7/7, 8, 9/1, 9/2, 9/6, 9/7, 9/8, 9/9, 9/10, 9/11, 9/12, 9/13, 13/1, 14/1, 14/2, 15/3, 15/4, 15/5, 15/6, 15/7, 15/8, 17/1, 17/2, 17/4, 17/5, 17/6, 18/1, 19/1, 20/1, 21/1, 21/2, 21/3, 21/4, 22/1, 22/2, 22/3, 22/5, 22/6, 22/7, 22/8, 22/9, 22/10, 22/11, 22/13, 22/14, 24/1, 25/1, 25/4, 25/5, 25/6, 25/7, 30/1, 30/2, 31/2, 32/1, 33/1, 33/3, 33/4, 33/5, 33/6, 33/7, 34/2, 35/1, 35/2, 35/3, 36/2, 36/3, 36/5, 36/6, 36/7, 36/8, 36/12, 36/13, 36/14, 36/15, 36/16, 37/1, 37/2, 37/4, 39/2, 39/3, 40/1, 40/2, 40/3, 40/4, 40/5, 40/6, 41, 42/1, 42/2, 42/3, 42/4, 42/5, 42/6, 42/8, 42/9, 42/10, 42/12, 42/13, 42/14, 42/15, 43/2, 44/6, 44/7, 44/8, 44/11, 44/12, 44/14, 44/16, 44/17, 44/18, 44/19, 44/20, 44/21, 44/22, 44/23, 44/24, 44/25, 45/2, 45/3, 47/5, 47/6, 47/7, 47/8, 47/9, 52/2, 53/1, 53/2, 53/3, 53/4, 53/5, 53/6, 53/7, 53/8, 53/9, 53/10, 54/1, 54/2, 55, 59/19, 59/26, 59/27, 59/28, 59/29, 59/30, 59/31, 59/32, 59/33, 59/34, 59/35, 59/36, 63/2, 64/8, 64/9, 64/10, 64/11, 64/12, 64/13, 64/14, 64/15, 64/16, 65/1, 65/2, 66/1, 67/1, 67/2, 67/3, 67/4, 67/5, 67/6, 67/7, 67/8, 67/9, 69/1, 69/2, 69/3, 69/4, 71/1, 71/2, 71/3, 71/4, 74/1, 75/1, 76/1, 76/3, 76/4, 76/5, 76/6, 76/8, 76/9, 76/10, 81/1, 83/1, 85/1, 85/2, 85/3, 86, 88/1, 88/2, 89/1, 90/1, 92/1, 93/1, 98/2, 98/3, 99, 102/76, 103/76, 128/67, 143/7, 144, 145, 146, 147

Stand 14.2.2022	Amt für Landwirtschaft, Flurneuordnung und Forsten Altmark (Flurbereinigungs- und Flurneuordnungsbehörde) Akazienweg 25, 39576	Seite: 6
--------------------	--	----------

 <u>SACHSEN-ANHALT</u>	Bodenordnung Zeppernick-Brietzke Flurbereinigungsverzeichnis Verfahrensflurstücke laufende Bearbeitung	SDL058

Flächengröße der beteiligten Flurstücke der Flur: 380,5240 ha
 Anzahl der beteiligten Flurstücke der Flur: 227

Gemarkung Brietzke, Flur 4

1, 25, 26, 27, 28, 38/1, 40, 41, 149

Flächengröße der beteiligten Flurstücke der Flur: 4,1274 ha
 Anzahl der beteiligten Flurstücke der Flur: 9

Gemarkung Dalchau, Flur 2

2/1, 89/6, 276/35, 360, 361

Flächengröße der beteiligten Flurstücke der Flur: 2,4875 ha
 Anzahl der beteiligten Flurstücke der Flur: 5

Gemarkung Dalchau, Flur 4

14, 40

Flächengröße der beteiligten Flurstücke der Flur: 0,8059 ha
 Anzahl der beteiligten Flurstücke der Flur: 2

Verfahren

Flächengröße der beteiligten Flurstücke am Verfahren: 2.595,7732 ha
 Anzahl der beteiligten Flurstücke am Verfahren: 2050