

Flurbereinigungsverfahren Schortewitz  
Landkreis Anhalt-Bitterfeld und Saalekreis  
Verf.-Nr.: 611-16-AB3912

## Öffentliche Bekanntmachung

### BESCHLUSS

Gemäß § 86 Abs. 1 Flurbereinigungs-gesetz (FlurbG) in der Fassung vom 16.03.1976 (BGBl. I S. 546 ff.), zuletzt geändert durch Gesetz vom 19.12.2008 (BGBl. I S. 2794) i. V. m. §§ 56 ff. des Landwirtschaftsanpassungsgesetzes (LwAnpG) in der Fassung vom 03. Juli 1991 (BGBl. I S. 1418), zuletzt geändert durch Gesetz vom 23.07.2013 (BGBl. I S. 2586), ergeht folgender Beschluss:

**Das vereinfachte Flurbereinigungsverfahren Schortewitz,**  
Landkreise Anhalt-Bitterfeld und Saalekreis

wird hiermit angeordnet.

Dem vereinfachten Flurbereinigungsverfahren unterliegen:

Gemarkung	Glauzig	Flur	1 (tlw.)
Gemarkung	Görzig	Flur	1, 3 (alle tlw.)
Gemarkung	Schortewitz	Flur	1, 2, 3 (tlw.)
Gemarkung	Götnitz	Flur	1 (tlw.)
Gemarkung	Mösthinsdorf	Flur	1, 2, 3 (alle tlw.)
Gemarkung	Ostrau	Flur	1, 2, 3, 8, 9, 10, 11, 12 (alle tlw.)
Gemarkung	Plötz	Flur	4, 5 (alle tlw.)
Gemarkung	Werben	Flur	1, 2 (alle tlw.)

Die dem Verfahren unterliegenden Flurstücke sind dem Verzeichnis der Verfahrensflurstücke zu entnehmen, welches Bestand des Beschlusses ist. Das Flurbereinigungsgebiet hat eine Größe von ca. 1.334 ha und ist auf der zu diesem Beschluss gehörenden Gebietskarte im Maßstab 1:33.000 durch orangefarbige Umrandung dargestellt.

### Teilnehmergeinschaft

Gemäß § 16 FlurbG bilden die Teilnehmer die Teilnehmergeinschaft. Sie entsteht mit dem Flurbereinigungsbeschluss und ist eine Körperschaft des öffentlichen Rechts.

Die Teilnehmergeinschaft führt den Namen „Teilnehmergeinschaft des Flurbereinigungsverfahrens Schortewitz“ und hat ihren Sitz in Schortewitz.

### Beteiligte

Am Flurbereinigungsverfahren sind gemäß § 10 FlurbG beteiligt:

1. als Teilnehmer die Eigentümer der zum Flurbereinigungsgebiet gehörenden Grundstücke sowie die den Eigentümern gleichstehenden Erbbauberechtigten;
2. als Nebenbeteiligte:
  - a) Gemeinden, in deren Bezirk Grundstücke vom Flurbereinigungsverfahren betroffen sind;

- b) andere Körperschaften des öffentlichen Rechts, die Land für gemeinschaftliche oder öffentliche Anlagen erhalten (§§ 39 und 40 FlurbG) oder deren Grenzen geändert werden (§ 58 Abs. 2 FlurbG);
- c) Gewässerunterhaltungsverbände, deren Gebiet mit dem Flurbereinigungsgebiet räumlich zusammenhängt und dieses beeinflusst oder von ihm beeinflusst wird;
- d) Inhaber von Rechten an den zum Flurbereinigungsgebiet gehörenden Grundstücken oder von Rechten an solchen Rechten oder von persönlichen Rechten, die zum Besitz oder zur Nutzung solcher Grundstücke berechtigen oder die Benutzung solcher Grundstücke beschränken;
- e) Empfänger neuer Grundstücke nach §§ 54 und 55 FlurbG bis zum Eintritt des neuen Rechtszustandes (§ 61 FlurbG);
- f) Eigentümer von nicht zum Flurbereinigungsgebiet gehörenden Grundstücken, denen ein Beitrag zu den Unterhaltungs- oder Ausführungskosten auferlegt wird (§ 42 Abs. 3 und § 106 FlurbG) oder die zur Errichtung fester Grenzzeichen an der Grenze des Flurbereinigungsgebietes mitzuwirken haben (§ 56 FlurbG).

### **Eigentumsbeschränkungen**

Von der Öffentlichen Bekanntmachung dieses Beschlusses bis zur Unanfechtbarkeit des Flurbereinigungsplanes gelten folgende (zeitweilige) Eigentumsbeschränkungen:

- a) In der Nutzungsart der Grundstücke dürfen ohne Zustimmung der Flurbereinigungsbehörde nur Änderungen vorgenommen werden, die zum ordnungsgemäßen Wirtschaftsbetrieb gehören (§ 34 Abs. 1 Nr. 1 FlurbG).
- b) Bauwerke, Brunnen, Gräben, Einfriedungen und ähnliche Anlagen dürfen nur mit Zustimmung der Flurbereinigungsbehörde errichtet, hergestellt, wesentlich verändert oder beseitigt werden (§ 34 Abs. 1 Nr. 2 FlurbG).
- c) Obstbäume, einzelne Bäume, Hecken, Feld- und Ufergehölze dürfen nur in Ausnahmefällen, soweit landeskulturelle Belange, insbesondere des Naturschutzes und der Landschaftspflege nicht beeinträchtigt werden, mit Zustimmung der Flurbereinigungsbehörde beseitigt werden (§ 34 Abs. 1 Nr. 3 FlurbG)
- d) Holzeinschläge, die den Rahmen einer ordnungsgemäßen Bewirtschaftung übersteigen, bedürfen der Zustimmung der Flurbereinigungsbehörde (§ 85 Nr. 5 FlurbG).

Sind entgegen den Anordnungen zu a) und b) Änderungen vorgenommen oder Anlagen hergestellt oder beseitigt worden, können sie im Flurbereinigungsverfahren unberücksichtigt bleiben. Die Flurbereinigungsbehörde kann den früheren Zustand nach § 137 FlurbG wieder herstellen lassen, wenn dies der Flurbereinigung dienlich ist (§ 34 Abs. 2 FlurbG).

Sind Eingriffe entgegen der Anordnung zu c) vorgenommen worden, muss die Flurneuordnungsbehörde Ersatzpflanzungen auf Kosten der Beteiligten anordnen (§ 34 Abs. 3 FlurbG).

Sind Holzeinschläge entgegen der Anordnung zu d) vorgenommen worden, kann die Flurneuordnungsbehörde anordnen, dass derjenige, der das Holz gefällt hat, die abgeholzte oder verlichtete Fläche nach den Weisungen der Forstaufsichtsbehörde wieder ordnungsgemäß in Bestand zu bringen hat (§ 85 Nr. 5 FlurbG).

### **Aufforderung zur Anmeldung unbekannter Rechte**

Inhaber von Rechten, die nicht aus dem Grundbuch ersichtlich, aber zur Beteiligung am Flurbereinigungsverfahren berechtigen (insbesondere Pacht-, Miet- und Bewirtschaftungsrechte), werden aufgefordert, ihre Rechte innerhalb von drei Monaten - gerechnet vom ersten Tage der Bekanntmachung dieses Beschlusses - beim Amt für Landwirtschaft, Flurneuordnung und Forsten Anhalt in Dessau-Roßlau anzumelden.

Beispielsweise kommen in Betracht:

- a) Rechte der Wasser- und Bodenverbände, deren Gebiet mit dem Flurbereinigungsgebiet räumlich zusammenhängt und dieses beeinflusst oder von ihm beeinflusst wird,
- b) Rechte an den zum Flurbereinigungsgebiet gehörenden Grundstücken oder persönliche Rechte, die zum Besitz oder zur Nutzung solcher Grundstücke berechtigen oder die Nutzung beschränken (z. B. Pacht-, Miet- u.ä. Rechte),
- c) die Verpflichtung zum Unterhalt von Anlagen nach § 45 Abs. 1 Satz 2 des FlurbG, d. h., Anlagen, die dem öffentlichen Verkehr, dem Hochwasserschutz, der öffentlichen Wasser- und Energieversorgung sowie der Abwasserverwertung oder -beseitigung dienen,
- d) Eigentumsrechte an den unter c) genannten Anlagen,
- e) Rechte an den zum Flurbereinigungsgebiet gehörenden Grundstücken, insbesondere Hutungsrechte oder andere Dienstbarkeiten wie Wasserleitungsgerechtigkeiten, außerdem Wege-, Wasser-, oder Fischereirechte, die vor dem 1. Januar 1900 begründet worden sind und deshalb der Eintragung in das Grundbuch nicht bedurften,
- f) Rechte an Grundstücken, die noch nicht in das Grundbuch oder das Liegenschaftskataster übernommen worden sind.

Diese Rechte sind auf Verlangen der Flurbereinigungsbehörde innerhalb einer von der Behörde zu setzenden Frist nachzuweisen. Nach fruchtlosem Ablauf der Frist ist der Anmeldende nicht mehr zu beteiligen. Der Inhaber eines solchen Rechtes muss die Wirkung eines vor der Anmeldung eingetretenen Fristablaufes ebenso gegen sich gelten zu lassen wie der Beteiligte, dem gegenüber die Frist durch Bekanntgabe des Verwaltungsaktes zuerst in Lauf gesetzt worden ist.

Werden Rechte erst nach Ablauf der vorbezeichneten Frist angemeldet oder nachgewiesen, so kann das Amt für Landwirtschaft, Flurneuordnung und Forsten Anhalt die bisherigen Verhandlungen und Festsetzungen gelten lassen.

Der Inhaber eines solchen Rechtes muss die Wirkung eines vor der Anmeldung eingetretenen Fristablaufes ebenso gegen sich gelten lassen wie der Beteiligte, dem gegenüber die Frist durch Bekanntgabe des Verwaltungsaktes zuerst in Lauf gesetzt worden ist.

#### **Rechtsbehelfsbelehrung:**

Gegen diesen Beschluss kann innerhalb eines Monats nach Bekanntgabe Widerspruch erhoben werden. Der Widerspruch ist schriftlich oder zur Niederschrift an das Amt für Landwirtschaft, Flurneuordnung und Forsten Anhalt, Ferdinand-von-Schill-Straße 24 in 06844 Dessau-Roßlau, zu richten.

Im Auftrag

*S. Siebert*

Siebert




Der vorstehende Flurbereinigungsbeschluss mit Begründung, Verzeichnis der Verfahrensflurstücke und Gebietskarte liegt in der Einheitsgemeinde Petersberg, Götschetal Straße 15 in 06193 Petersberg OT Wallwitz, in der Stadt Südliches Anhalt, Hauptstraße 31 in 06369 Südliches Anhalt OT Weißandt-Göolzau, in der Stadt Wettin-Löbejün, Markt 1 in 06193 Wettin-Löbejün, in der Stadt Zörbig, Am Markt 12 in 06780 Zörbig sowie im Amt für Landwirtschaft, Flurneuordnung und Forsten Anhalt, Kavallerstr. 31 (zu erreichen über Eingang Nantegasse/Hobuschgasse in 06844 Dessau-Roßlau zwei Wochen lang nach seiner Bekanntmachung zur Einsichtnahme für die Beteiligten während der Dienststunden aus.

Im Auftrag

*R. Rasehorn*

Rasehorn

 <b>SACHSEN-ANHALT</b>	<b>Flurbereinigung Schortewitz</b> <b>Flurbereinigungsverzeichnis</b> <b>Verfahrensflurstücke</b> <b>laufende Bearbeitung</b>	<b>AB3912</b>

### Gemarkung Göttnitz, Flur 1

1/1, 2/2, 2/3, 2/4, 3/1, 3/2, 4/1, 4/2, 5/1, 5/2, 6/1, 6/2, 7, 8, 9, 10, 11, 12, 13/1, 16, 17, 19, 20/1, 22, 23/1, 23/2, 23/3, 23/4, 24/1, 27/1, 28/1, 28/2, 28/3, 28/4, 29, 30, 31/1, 32/1, 33/1, 33/2, 33/3, 34/1, 34/2, 35, 37/1, 39, 40, 41/1, 43/2, 44/1, 45/1, 46/1, 48, 49/2, 49/6, 49/7, 49/9, 49/10, 49/11, 49/12, 49/13, 49/15, 49/16, 49/18, 49/19, 49/20, 49/22, 49/23, 49/24, 49/26, 49/27, 49/28, 49/36, 49/42, 50, 51, 53, 54/2, 84/1, 86/31, 93/33, 96/33, 97/33, 104/34, 107/34, 108/46, 116/18, 117/18, 121, 122, 137/21, 138/21, 160/82, 161, 164, 169, 170, 171, 176, 177, 178, 179, 180, 181, 182, 183, 184, 185, 186, 187, 188, 189, 191, 193

Flächengröße der beteiligten Flurstücke der Flur: 63,3877 ha  
Anzahl der beteiligten Flurstücke der Flur: 114

### Gemarkung Werben, Flur 1

89, 90

Flächengröße der beteiligten Flurstücke der Flur: 1,5344 ha  
Anzahl der beteiligten Flurstücke der Flur: 2

### Gemarkung Werben, Flur 2

1, 16

Flächengröße der beteiligten Flurstücke der Flur: 0,3796 ha  
Anzahl der beteiligten Flurstücke der Flur: 2

### Gemarkung Glauzig, Flur 1

1079

Flächengröße der beteiligten Flurstücke der Flur: 1,6208 ha  
Anzahl der beteiligten Flurstücke der Flur: 1


### Gemarkung Görzig, Flur 1

152, 153, 154/1, 154/2, 157, 158, 159, 160, 161, 163, 166, 167, 168, 169, 170, 171, 172, 173, 174, 175, 176, 177, 178, 179, 180, 181, 182, 183, 184, 185, 186, 187, 188, 189, 190, 191, 192, 193, 194, 195, 196, 197, 198, 199, 200, 201, 202, 203, 204, 205, 206, 207, 208, 209, 210, 211, 212, 213, 214, 215, 216, 217, 218, 219, 220, 221, 222/1, 222/2, 223, 224, 225, 226, 227, 228, 229, 230, 231, 232, 233, 234, 235, 236, 237, 238, 239, 240, 241, 242, 243, 244, 245, 246, 247, 248, 249, 250, 251, 252, 253, 254, 255, 256, 257, 258, 259, 260, 261, 262, 263, 264, 265, 266, 267, 268, 269, 270, 271, 272, 273, 274, 275, 276, 277, 278, 279, 280, 281, 282, 283, 284, 285, 286, 287, 288, 289, 290, 291, 292, 293, 294, 295, 296, 297, 298, 299, 300, 301, 302, 303, 304, 305, 306, 307, 308, 309, 310, 311, 312, 313, 314, 315, 316, 317, 318, 319, 320, 321, 322, 323, 324, 325, 326, 327, 328, 329, 330, 331, 332, 333, 334, 335, 336, 337, 338, 339, 340, 341, 342, 343, 346/1, 346/2, 346/3, 347, 348, 349, 350, 351, 352, 353, 354, 355, 356, 357, 358, 359, 360, 361, 362, 363, 364, 365, 366, 367, 368/1, 368/2, 369, 370, 371, 372, 373, 374, 375, 376, 377, 378, 379, 380, 1087, 1088, 1089, 1091, 1092, 1093

Flächengröße der beteiligten Flurstücke der Flur: 127,7053 ha  
Anzahl der beteiligten Flurstücke der Flur: 233

### Gemarkung Görzig, Flur 3

243, 244, 245, 246, 247, 248, 249, 250, 251, 252, 253, 254, 255/2, 256, 257, 258, 259, 260, 261, 262, 263, 264/1, 264/2, 264/3, 265, 266, 267, 268, 269, 270, 271, 272, 273, 275/1, 275/2, 276, 277, 278, 279, 280, 281, 282, 310/2, 347, 348, 349, 350, 351, 352, 353, 354, 355, 356, 357, 358, 359, 360, 361, 362, 363, 364, 365, 366, 367, 368, 369, 370, 371, 372, 373, 374, 375, 376, 377,

 <b>SACHSEN-ANHALT</b>	<b>Flurbereinigung Schortewitz</b> <b>Flurbereinigungsverzeichnis</b> <b>Verfahrensflurstücke</b> <b>laufende Bearbeitung</b>	<b>AB3912</b>

380, 381, 382, 383, 384, 385, 386/1, 386/2, 387, 388, 389, 390, 391, 392, 393, 394, 395, 396,  
1010, 1011, 1018, 1019

Flächengröße der beteiligten Flurstücke der Flur: 72,2225 ha  
Anzahl der beteiligten Flurstücke der Flur: 96

#### Gemarkung Schortewitz, Flur 1

77, 78, 116, 117, 118, 119, 120, 121, 122, 123, 124, 125, 126, 127, 128, 129, 130, 131, 132, 133,  
134, 135, 136, 137, 138, 139, 140, 141, 142, 143, 144, 145, 146, 147, 148, 149, 150, 151, 152,  
153, 154, 155, 156/1, 156/2, 157, 158, 160, 163, 164, 165, 166, 167, 168, 169, 170, 171, 172, 173,  
174, 175, 176, 177, 178, 182, 183, 184, 185, 186, 187, 188, 189, 190, 191, 192, 193, 194, 195,  
196, 197, 198, 199, 200, 201, 202, 203, 204, 205, 206, 207, 208, 209, 210, 211, 212, 213, 214,  
215, 216, 217, 218, 219, 220, 221, 222, 223, 224, 225, 226, 227, 228, 229, 230, 231, 232, 233,  
234, 235, 236, 237, 238, 239, 240, 241, 242, 243, 244/1, 244/2, 245, 246, 247, 248, 249, 250, 251,  
252, 253, 254, 255, 256, 257, 258, 259, 260, 261/1, 261/2, 262, 263, 264, 265, 266, 267, 268, 269,  
270, 271, 272, 273, 274, 275, 276, 277, 278, 279, 280, 281, 282, 283/1, 283/2, 284, 285, 286, 287,  
288, 289, 290, 291, 292, 293, 294, 295, 296, 297, 298, 299, 300, 301, 302, 303, 304, 305/1, 305/2,  
306, 307, 308, 309, 310, 311, 312, 313, 315, 316, 317, 318, 319, 320, 321, 322, 323, 324, 325,  
1006, 1007, 1095

Flächengröße der beteiligten Flurstücke der Flur: 145,6369 ha  
Anzahl der beteiligten Flurstücke der Flur: 213

#### Gemarkung Schortewitz, Flur 2

26, 27, 28, 29, 30, 31, 32, 33, 34, 35, 36, 37, 38, 39, 40, 41, 42, 43, 44, 46, 50, 52, 53, 54, 55, 56,  
57/1, 57/2, 58, 59, 60, 61, 64, 65, 66, 67, 68/1, 68/2, 68/3, 68/4, 69, 70, 71, 72, 73, 74/1, 74/2,  
74/3, 74/4, 75, 76, 77/1, 77/2, 77/3, 77/4, 78, 79, 80, 81, 82, 85, 86, 87, 88, 89, 90, 91, 92, 93, 94,  
95, 96, 97, 98, 99, 100, 101, 102, 103, 104, 105, 106, 107, 108, 109, 110, 111, 112, 113, 114, 115,  
116, 117, 118, 119, 120, 121, 122, 123/1, 123/2, 124, 125, 126, 127, 128, 129, 130, 131, 132, 133,  
134, 135, 136, 137, 138, 139, 140, 141, 142, 1000, 1001, 1003

Flächengröße der beteiligten Flurstücke der Flur: 198,8981 ha  
Anzahl der beteiligten Flurstücke der Flur: 122

#### Gemarkung Schortewitz, Flur 3

42, 43, 44/1, 44/2, 45, 46, 47, 48, 49, 50/1, 50/2, 51, 53, 54/1, 54/2, 55/1, 55/2, 56/1, 56/2, 57/1,  
57/2, 58/1, 58/2, 63/1, 64/1, 64/2, 65/1, 66, 67, 76, 77, 78, 119/1, 119/2, 120/1, 120/2, 121, 123,  
124, 125, 126, 127, 128, 129, 130, 131, 132, 133, 134, 135, 136, 137, 138, 139, 140, 141/1, 141/2,  
142, 143, 144, 145, 146, 147, 148, 149, 150, 151, 152, 153/1, 154/1, 155, 156, 157/1, 157/2,  
158/1, 158/2, 159/1, 159/2, 160/1, 160/2, 161/1, 161/2, 162/1, 162/2, 163/1, 163/2, 164, 165, 166,  
167, 168, 169, 170, 171, 172, 173, 174, 175, 176, 177, 178, 179, 180, 181, 182, 183, 184, 185,  
186, 187, 188, 189, 190, 191, 192, 193, 194, 195, 196, 197, 198, 241/2, 252, 264, 265, 266, 267,  
278/1, 281, 282, 283, 284, 285, 286/1, 286/2, 287, 288, 289, 290, 291, 292/1, 292/2, 293/1, 293/2,  
293/3, 294/1, 294/2, 294/3, 294/4, 294/5, 294/6, 294/7, 294/8, 294/9, 294/10, 295/1, 295/2, 295/3,  
295/4, 296, 297, 298, 299, 300/1, 300/2, 1034, 1074, 1076, 1078, 1079, 1081, 1083

Flächengröße der beteiligten Flurstücke der Flur: 113,4898 ha  
Anzahl der beteiligten Flurstücke der Flur: 172

#### Gemarkung Mösthinsdorf, Flur 1

1/1, 2, 3, 4, 5, 6, 7, 8, 10/1, 11, 12, 13, 14, 15, 16, 17, 18, 19, 20/1, 20/2, 21, 22, 23, 24/1, 24/2,  
24/3, 24/4, 25, 26, 27, 28/1, 28/2, 29, 30, 31, 34, 35, 41, 42/1, 42/11, 42/14, 42/16, 42/18, 42/20,  
46/1, 46/2, 46/15, 46/25, 46/54, 46/56, 46/58, 46/60, 54, 55/1, 56, 57, 60/1, 60/3, 60/4, 60/5, 60/6,  
60/7, 60/8, 60/9, 60/10, 60/11, 60/12, 60/13, 60/14, 60/15, 60/16, 60/17, 60/18, 60/19, 60/20,

Stand 09.09.2015	Amt für Landwirtschaft, Flurneuordnung und Forsten Anhalt (Flurbereinigungs- und Flurneuordnungsbehörde) Ferdinand-von-Schill-Straße 24, 06844 Dessau-Roßlau	Seite: 2
---------------------	---	----------

 <b>SACHSEN-ANHALT</b>	<b>Flurbereinigung Schortewitz</b> <b>Flurbereinigungsverzeichnis</b> <b>Verfahrensflurstücke</b> <b>laufende Bearbeitung</b>	<b>AB3912</b>

60/21, 60/22, 60/23, 60/24, 60/25, 60/26, 60/27, 60/28, 60/29, 60/30, 60/31, 60/32, 60/33, 60/34, 60/35, 60/36, 60/37, 60/38, 60/39, 60/40, 60/41, 60/42, 60/43, 60/44, 60/45, 60/46, 60/47, 60/48, 60/49, 60/50, 60/51, 60/52, 60/53, 60/54, 60/55, 60/56, 60/57, 60/58, 60/59, 60/60, 97/1, 97/3, 98/1, 99, 100/1, 100/2, 101/5, 101/6, 102/1, 102/2, 102/3, 102/4, 102/5, 102/6, 102/7, 102/8, 102/9, 102/10, 102/11, 102/12, 102/13, 102/14, 102/15, 102/16, 102/17, 103/3, 104, 112/1, 112/4, 112/5, 112/6, 113/1, 113/2, 114/7, 114/8, 114/9, 114/10, 114/12, 114/14, 114/16, 114/18, 114/20, 114/22, 115/1, 115/2, 115/3, 115/4, 115/5, 115/6, 115/11, 115/12, 115/13, 115/15, 115/16, 128/55, 129/102, 143/115, 144/115, 145/116, 146/115, 147/115, 148/116, 149/116, 150/115, 153/115, 154/116, 155/115, 157/116, 179, 207, 208, 209

Flächengröße der beteiligten Flurstücke der Flur: 156,6256 ha  
Anzahl der beteiligten Flurstücke der Flur: 187

#### Gemarkung Mösthinsdorf, Flur 2

2, 3, 4, 10, 11/1, 11/2, 11/3, 11/4, 11/5, 11/8, 11/9, 13, 14, 15, 16/1, 16/2, 16/3, 17/1, 18, 19/1, 19/2, 19/3, 19/4, 19/5, 19/6, 21/1, 21/2, 22, 23/2, 25, 26, 31/1, 33/1, 34/1, 38/1, 39/2, 39/3, 47/11, 48/1, 49/1, 50/1, 51/1, 52/1, 53/20, 54/21, 55/21, 56/21, 58/21, 59/21, 60/21, 61/21, 62/21, 63/24, 64/24, 65/24, 66/24, 70/24, 71/24, 72/9, 73/9, 74/23, 77/24, 78/24, 81/27

Flächengröße der beteiligten Flurstücke der Flur: 159,6539 ha  
Anzahl der beteiligten Flurstücke der Flur: 64

#### Gemarkung Mösthinsdorf, Flur 3

1, 3/1, 5, 6/1, 6/3, 6/4, 6/5, 8, 9/1, 9/2, 10, 11, 12, 13, 14, 54, 77, 78, 79, 81, 82/1, 83, 84/1, 84/2, 84/3, 85, 86, 87, 88/1, 89, 90/1, 90/2, 91, 92, 93, 94/1, 94/2, 95, 96, 97, 98, 99, 100, 101, 102, 103, 104, 106, 108, 109, 110, 111, 112, 113, 114, 115, 116, 117, 118, 119, 120, 138, 139, 140, 142, 143, 144, 145, 146, 147, 148, 149, 150/1, 152, 153/2, 153/3, 155/1, 157/1, 157/2, 157/3, 158/1, 158/2, 160, 161, 162, 164/1, 164/2, 164/3, 164/4, 164/5, 165, 166, 167, 168/1, 169/1, 169/2, 169/3, 169/4, 171/1, 172/1, 173, 175, 176, 177, 202/155, 203/155, 212/141, 213/141, 214/141, 237/80, 243/159, 245/172, 246/172, 249/172, 253/88, 254/3, 262/107, 263/107, 264/174, 265/174, 273/154, 274/154, 275/164, 276/164, 353, 356

Flächengröße der beteiligten Flurstücke der Flur: 128,6535 ha  
Anzahl der beteiligten Flurstücke der Flur: 126

#### Gemarkung Ostrau, Flur 1

1, 3/1, 3/2, 4/1, 4/2, 4/3, 4/4, 5, 6, 7, 8, 9/1, 9/2, 9/3, 9/4, 9/5, 9/6, 11/1, 11/2, 12/1, 12/2, 12/3, 12/4, 14, 15, 16, 17/1, 17/2, 19/1, 20, 21, 22, 23, 24, 25, 27, 38/26, 39/26, 40/26, 49

Flächengröße der beteiligten Flurstücke der Flur: 23,9412 ha  
Anzahl der beteiligten Flurstücke der Flur: 40

#### Gemarkung Ostrau, Flur 2


1/1, 2/16, 10

Flächengröße der beteiligten Flurstücke der Flur: 1,0025 ha  
Anzahl der beteiligten Flurstücke der Flur: 3

#### Gemarkung Ostrau, Flur 3

143, 147/1, 150/29, 368, 532, 534, 536

Flächengröße der beteiligten Flurstücke der Flur: 7,2658 ha  
Anzahl der beteiligten Flurstücke der Flur: 7

 <b>SACHSEN-ANHALT</b>	<b>Flurbereinigung Schortewitz</b>	AB3912
	<b>Flurbereinigungsverzeichnis Verfahrensflurstücke laufende Bearbeitung</b>	

#### Gemarkung Ostrau, Flur 8

5/6, 5/7, 8, 9, 10, 11, 13, 14/1, 16/1, 18, 19, 20, 21, 22/1, 24/1, 26, 27, 28, 51/1, 287/12, 404

Flächengröße der beteiligten Flurstücke der Flur: 18,3956 ha  
Anzahl der beteiligten Flurstücke der Flur: 21

#### Gemarkung Ostrau, Flur 9

5, 25, 27/1, 30/3, 30/4, 32/1, 48, 49, 50, 51

Flächengröße der beteiligten Flurstücke der Flur: 4,2391 ha  
Anzahl der beteiligten Flurstücke der Flur: 10

#### Gemarkung Ostrau, Flur 10

23, 94

Flächengröße der beteiligten Flurstücke der Flur: 2,3152 ha  
Anzahl der beteiligten Flurstücke der Flur: 2

#### Gemarkung Ostrau, Flur 11

20, 21, 22, 23/2, 23/3, 25

Flächengröße der beteiligten Flurstücke der Flur: 8,6811 ha  
Anzahl der beteiligten Flurstücke der Flur: 6

#### Gemarkung Ostrau, Flur 12

1, 2, 5/2, 5/3, 6, 7, 8/1, 10, 11, 12, 13, 14, 15, 16, 17, 18, 19, 20, 21, 22, 23/1, 23/2, 24, 25, 26, 27, 28, 29, 30, 31, 32, 33, 34, 35, 36, 37, 38

Flächengröße der beteiligten Flurstücke der Flur: 24,0530 ha  
Anzahl der beteiligten Flurstücke der Flur: 37

#### Gemarkung Plötz, Flur 4

101/2, 105, 106, 107/1, 107/2, 109, 110, 111/1, 113, 117/4, 117/5, 117/6, 117/7, 117/8, 117/12, 117/13, 117/14, 120/1, 120/2, 120/3, 120/4, 120/5, 121/9, 121/10, 121/12, 121/13, 121/14, 121/16, 121/17, 121/21, 121/22, 121/23, 121/27, 121/28, 121/29, 122/10, 123/1, 123/2, 124, 125, 126, 127/1, 127/5, 127/7, 127/9, 127/10, 127/11, 127/13, 128/1, 129/1, 129/2, 188/127, 189/127, 190/127, 191/127, 205/112, 206/112, 207/127, 208/127, 209/127, 210/127, 213/127, 215/127, 216/127, 261/111, 281/127, 282/127, 283/127, 357/104, 358/104, 359/104, 364/108, 365/108, 504, 506, 508, 510

Flächengröße der beteiligten Flurstücke der Flur: 54,8505 ha  
Anzahl der beteiligten Flurstücke der Flur: 77

#### Gemarkung Plötz, Flur 5

39/4, 39/11, 48/1, 48/5, 48/6, 48/7, 49

Flächengröße der beteiligten Flurstücke der Flur: 19,1932 ha  
Anzahl der beteiligten Flurstücke der Flur: 7

#### Verfahren

Flächengröße der beteiligten Flurstücke am Verfahren: 1.333,7453 ha  
Anzahl der beteiligten Flurstücke am Verfahren: 1542