

Gebietskarte

Maßstab: ca. 1 : 30000





ASL131

Flurbereinigungsverfahren
nach §86 FlurbG

Liethe
Landkreis Salzlandkreis

Größe des Gebietes: ca. 640 ha
Beschluss vom 25.03.2003
Anordnung Nummer 1 vom 02.08.2007

Zeichenerklärung:

- Gebietsgrenze 
- Gebietsgrenze, ungueltig 
- Gebietsgrenze, neu 
- Trasse, geplant 

Amt für Landwirtschaft, Flurneuordnung
und Forsten Anhalt

Darstellung auf der Grundlage von Rasterdaten
der Topographischen Karte 1 : 25000
Mit Genehmigung des Landesamtes für Vermessung
und Geoinformation Sachsen-Anhalt (LVermGeo)
Genehmigungs-Nr. LVermGeo/P/036/05

Diese Karte ist gesetzlich geschützt.
Die Vervielfältigung zur Durchführung der
Verfahren nach dem FlurbG bzw. LwAnpG ist
gestattet (Gem. RdeI. des MI und MRLU vom
2.7.2002-44.6-23451-61.2-61135)

