

Landesverwaltungsamt
Obere Flurbereinigungsbehörde
Willy-Lohmann-Straße 7
06114 Halle/S.

Halle, 10.11.2006
p0611-07

Gegen den vorstehenden Beschluss sind
Widersprüche innerhalb der gesetzten
Frist nicht erhoben worden.

Der Beschluss ist seit dem 20.03.2007
unantastbar.

Amt für Landwirtschaft, ~~und~~
Flurneuordnung ~~Anhalt~~ und Forsten Anhalt

Dessau, den 09.05.2017

A. Schmidt



Flurbereinigung: OU Güsten/ Ilberstedt, B6n
Landkreis: Bernburg und Aschersleben-Staßfurt
Verfahrens-Nr.: 611-17BB2016

- Öffentliche Bekanntmachung -

Flurbereinigungsbeschluss

A. Verfügender Teil

I. Entscheidung

Gemäß §§ 87 ff. des Flurbereinigungsgesetzes (FlurbG) i. d. F. vom 16.03.1976 (BGBl. I S. 546 ff.), zuletzt geändert durch Gesetz vom 12.08.2005 (BGBl. I S. 2354), wird hiermit das

Flurbereinigungsverfahren OU Güsten/ Ilberstedt, B6n in den Landkreisen Bernburg und Aschersleben-Staßfurt

angeordnet.

Das Flurbereinigungsverfahren wird nach §§ 87 ff. FlurbG vom Amt für Landwirtschaft, Flurneuordnung und Forsten Anhalt als Flurbereinigungsbehörde durchgeführt.

Die dem Verfahren unterliegenden Flurstücke sind im Verzeichnis der Verfahrensflurstücke, welches Bestandteil dieses Beschlusses ist, aufgeführt.

Das Flurbereinigungsgebiet umfasst eine Fläche von rd. **1110 ha**.

Die Grenze des Flurbereinigungsgebietes ist auf der zum Beschluss gehörenden Gebietskarte dargestellt.

II. Beteiligte

Am Flurbereinigungsverfahren sind gem. § 10 FlurbG beteiligt:

1. als Teilnehmer die Eigentümer der zum Flurbereinigungsgebiet gehörenden Grundstücke sowie die den Eigentümern gleichstehenden Erbbauberechtigten;
2. als Nebenbeteiligte:
 - a) Gemeinden und Gemeindeverbände, in deren Bezirk Grundstücke vom Flurbereinigungsverfahren betroffen werden;
 - b) andere Körperschaften des öffentlichen Rechts, die Land für gemeinschaftliche oder öffentliche Anlagen erhalten (§§ 39 und 40 FlurbG) oder deren Grenzen geändert werden (§ 58 Abs. 2 FlurbG);

- c) Wasser- und Bodenverbände, deren Gebiet mit dem Flurbereinigungsgebiet räumlich zusammenhängt und dieses beeinflusst oder von ihm beeinflusst wird;
- d) Inhaber von Rechten an den zum Flurbereinigungsgebiet gehörenden Grundstücken oder von Rechten an solchen Rechten oder von persönlichen Rechten, die zum Besitz oder zur Nutzung solcher Grundstücke berechtigen oder die Benutzung solcher Grundstücke beschränken;
- e) Empfänger neuer Grundstücke nach den §§ 54 und 55 FlurbG bis zum Eintritt des neuen Rechtszustandes (§ 61 Satz 2 FlurbG);
- f) Eigentümer von nicht zum Flurbereinigungsgebiet gehörenden Grundstücken, denen ein Beitrag zu den Unterhaltungs- oder Ausführungskosten auferlegt wird (§ 42 Abs. 3 und § 106 FlurbG) oder die zur Errichtung fester Grenzzeichen an der Grenze des Flurbereinigungsgebietes mitzuwirken haben (§ 56 FlurbG).

III. Teilnehmergeinschaft und Unternehmensträger

Gemäß § 16 FlurbG bilden die Teilnehmer die Teilnehmergeinschaft. Sie entsteht mit dem Flurbereinigungsbeschluss und ist eine Körperschaft des öffentlichen Rechts.

Die Teilnehmergeinschaft führt den Namen

„Teilnehmergeinschaft der Flurbereinigung OU Güsten/ Ilberstedt, B6n“.

Sie hat ihren Sitz in Güsten.

Träger der Unternehmen ist die Bundesrepublik Deutschland, Bundesstraßenverwaltung, vertreten durch das Land Sachsen-Anhalt, dieses vertreten durch den Landesbetrieb Bau, Außenstelle der Hauptniederlassung.

IV. Aufforderung zur Anmeldung von Rechten

Rechte, die aus dem Grundbuch nicht ersichtlich sind, aber zur Beteiligung am Flurbereinigungsverfahren berechtigen können, sind innerhalb von 3 Monaten beim Amt für Landwirtschaft, Flurneuordnung und Forsten Anhalt, Ferdinand-von-Schill-Straße 24, 06844 Dessau anzumelden (§ 14 Abs. 1 FlurbG).

Es kommen in Betracht:

- a) Inhaber von Rechten an den zum Flurbereinigungsgebiet gehörenden Grundstücken oder von Rechten an solchen Rechten oder von persönlichen Rechten, die zum Besitz oder zur Nutzung solcher Grundstücke berechtigen oder die Benutzung solcher Grundstücke beschränken, z. B. Pacht-, Miet- und ähnliche Rechte (§ 10 Nr. 2d FlurbG);
- b) Im Grundbuch einzutragende Rechte an den zum Flurbereinigungsgebiet gehörenden Grundstücken, insbesondere Hütungsrechte oder andere Dienstbarkeiten, wie Wasserleitungsrechte, Wege-, Wasser- oder Fischereirechte usw., die vor dem 01.01.1900 begründet sind und deshalb der Eintragung in das Grundbuch nicht bedürften;
- c) Rechte an Grundstücken, die noch nicht in das Grundbuch oder das Liegenschaftskataster übernommen sind.

Diese Rechte sind auf Verlangen der Flurbereinigungsbehörde innerhalb einer von dieser zu setzenden weiteren Frist nachzuweisen. Nach fruchtlosem Ablauf der Frist ist der Anmelde-nde nicht mehr zu beteiligen.

Werden Rechte nach Ablauf dieser Frist angemeldet oder nachgewiesen, so kann die Flurbereinigungsbehörde die bisherigen Verhandlungen und Festsetzungen gelten lassen (§ 14 Abs. 2 FlurbG).

Der Inhaber eines gem. § 14 Abs. 1 FlurbG bezeichneten Rechtes muss die Wirkung eines vor der Anmeldung eingetretenen Fristablaufes ebenso gegen sich gelten lassen wie der Beteiligte, demgegenüber die Frist durch Bekanntgabe des Verwaltungsaktes zuerst in Lauf gesetzt worden ist (§ 14 Abs. 3 FlurbG).

Soweit Eintragungen im Grundbuch durch Rechtsübertragung außerhalb des Grundbuches (z. B. Erbfall) unrichtig geworden sind, werden die Beteiligten darauf hingewiesen, im eigenen Interesse beim Grundbuchamt auf eine baldige Berichtigung des Grundbuches hinzuwirken bzw. den Auflagen des Grundbuchamtes zur Beschaffung der Unterlagen für die Grundbuchberichtigung möglichst ungesäumt nachzukommen.

V. Einschränkungen

Von der Bekanntgabe des Flurbereinigungsbeschlusses bis zur Unanfechtbarkeit des Flurbereinigungsplanes gelten gem. § 34 Abs. 1 FlurbG folgenden Einschränkungen des Eigentums:

1. In der Nutzungsart der Grundstücke dürfen ohne Zustimmung der Flurbereinigungsbehörde nur Änderungen vorgenommen werden, die zum ordnungsmäßigen Wirtschaftsbetrieb gehören.
2. Bauwerke, Brunnen, Gräben, Einfriedungen, Hangterrassen u. ä. Anlagen dürfen nur mit Zustimmung der Flurbereinigungsbehörde errichtet, hergestellt, wesentlich verändert oder beseitigt werden.
3. Obstbäume, Beerensträucher, Rebstöcke, Hopfenstöcke, einzelne Bäume, Hecken, Feld- und Ufergehölze dürfen nur in Ausnahmefällen, soweit landeskulturelle Belange, insbesondere des Naturschutzes und der Landschaftspflege nicht beeinträchtigt werden, mit Zustimmung der Flurbereinigungsbehörde beseitigt werden. Andere gesetzliche Vorschriften über die Beseitigung von Reb- und Hopfenstöcken bleiben unberührt.

Sind entgegen den Vorschriften zu 1. und 2. Änderungen vorgenommen oder Anlagen hergestellt oder beseitigt worden, so kann dieses im Flurbereinigungsverfahren unberücksichtigt bleiben. Die Flurbereinigungsbehörde kann den früheren Zustand gem. § 137 FlurbG wiederherstellen lassen, wenn dieses der Flurbereinigung dienlich ist (§ 34 Abs. 2 FlurbG).

Sind Eingriffe entgegen der Vorschrift zu 3. vorgenommen worden, so muss die Flurbereinigungsbehörde Ersatzpflanzungen anordnen (§ 34 Abs. 3 FlurbG).

Von der Bekanntgabe des Flurbereinigungsbeschlusses bis zur Ausführungsanordnung bedürfen Holzeinschläge, die den Rahmen einer ordnungsgemäßen Bewirtschaftung übersteigen, der Zustimmung der Flurbereinigungsbehörde im Einvernehmen mit der Forstaufsichtsbehörde (§ 85 Ziff. 5 FlurbG).

Sind Holzeinschläge vorgenommen worden, so kann die Flurbereinigungsbehörde anordnen, dass derjenige, der das Holz gefällt hat, die abgeholzte oder verlichtete Fläche nach den

Weisungen der Forstaufsichtsbehörde wieder ordnungsgemäß in Bestand zu bringen hat (§ 85 Ziff. 6 FlurbG).

Gemäß § 35 FlurbG sind die Beauftragten der Flurbereinigungsbehörde berechtigt, zur Vorbereitung und zur Durchführung der Flurbereinigung Grundstücke zu betreten und die nach ihrem Ermessen erforderlichen Arbeiten auf ihnen vorzunehmen.

B. Begründung

Das Flurbereinigungsverfahren war antragsgemäß einzuleiten, weil der jeweilige Antrag zulässig und begründet ist und auch aus der Sicht der Flurbereinigungsbehörde die Durchführung eines Flurbereinigungsverfahrens nach § 87 ff. FlurbG geboten erscheint.

Im Flurbereinigungsverfahren liegen die zum Bau vorgesehenen Straßenbauvorhaben Neubau der B 6n, Abschnitt Güsten – Ilberstedt, PA 13.2 und PA 13.3.

Die Enteignungsbehörde hat die Voraussetzungen für das Vorliegen des Enteignungsrechts gemäß § 19 FStrG geprüft. Die Planfeststellungsverfahren gemäß § 17 FStrG sind im Februar 2006 bzw. im November 2005 eingeleitet worden. Am 09. März 2006 bzw. am 22. November 2005 hat die Enteignungsbehörde beantragt, für diese Maßnahmen ein Flurbereinigungsverfahren gem. § 87 Abs. 2 i. V. m. Abs. 1 FlurbG einzuleiten.

Durch die Maßnahmen werden im Flurbereinigungsgebiet ländliche Grundstücke in großem Umfang in Anspruch genommen. Darüber hinaus werden durch die Vorhaben Durchschneidungen wirtschaftlich zusammenhängender Flächen eintreten, wobei unwirtschaftliche Grundstücksformen und -größen entstehen. Des Weiteren wird das vorhandene Wege- und Gewässernetz in Mitleidenschaft gezogen. Derartige für die allgemeine Landeskultur entstehende Nachteile können nur durch eine Neueinteilung der Grundstücke vermieden werden.

Das Flurbereinigungsgebiet wurde so begrenzt, dass der Zweck der Flurbereinigung möglichst vollkommen erreicht wird (§ 7 FlurbG).

Bestimmend war bei der Abgrenzung ferner, dass die wesentlichen planfestzustellenden Anlagen erfasst werden, die durch die Unternehmen in der weitgehend geordneten Flur entstehenden landeskulturellen Nachteile bestmöglich ausgeglichen werden und das Wege- und Gewässernetz möglichst zweckmäßig gestaltet werden können.

Das Amt für Landwirtschaft, Flurneuordnung und Forsten Anhalt hat die voraussichtlich beteiligten Grundstücks- und Gebäudeeigentümer gem. § 5 Abs. 1 FlurbG über den Ablauf und den besonderen Zweck eines Flurbereinigungsverfahrens nach § 87 ff. FlurbG und über die voraussichtlich entstehenden Kosten und deren Finanzierung in geeigneter Weise aufgeklärt.

Die im § 5 Abs. 2 und 3 FlurbG bezeichneten Behörden, Körperschaften und Organisationen sind gehört und unterrichtet worden. Einwendungen, die geeignet gewesen wären von der Anordnung des Flurbereinigungsverfahrens Abstand zu nehmen, wurden nicht vorgebracht.


Die Voraussetzungen für die Anordnung eines Flurbereinigungsverfahrens nach den §§ 87 ff. FlurbG liegen somit vor.

Rechtsbehelfsbelehrung:

Gegen diesen Beschluss kann innerhalb eines Monats nach Bekanntgabe schriftlich oder zur Niederschrift Widerspruch beim Landesverwaltungsamt, Sitz Halle (Saale), erhoben werden.

Die Rechtsbehelfsfrist beginnt mit dem ersten Tag der Bekanntmachung. Für die Wahrung der Frist ist das Datum des Eingangs des Widerspruches beim Landesverwaltungsamt, Sitz Halle (Saale), maßgebend.

Im Auftrag


Wöckener



Der vorstehende Flurbereinigungsbeschluss mit dem Verzeichnis der Verfahrensflurstücke sowie der Gebietskarte liegt


- in der VWG Saale-Wipper , Platz der Freundschaft 1, 39439 Güsten
- in der VWG Staßfurt, Steinstraße 19, 39418 Staßfurt
- im Amt für Landwirtschaft, Flurneuordnung und Forsten Anhalt, Kavallerstraße 31, 06844 Dessau

zwei Wochen lang nach seiner Bekanntmachung zur Einsichtnahme für die Beteiligten während der Dienststunden aus.

Im Auftrag


Schmidt

2. Ausfertigung

 SACHSEN-ANHALT	Flurbereinigung OU Güsten/Illberstedt, B6n	BB2016
	Flurbereinigungsverzeichnis Verzeichnis der Verfahrensflurstücke	

Gemarkung Güsten, Flur 1

1, 2, 68/1

Flächengröße der beteiligten Flurstücke der Flur: 2,0256 ha
Anzahl der beteiligten Flurstücke der Flur: 3

Gemarkung Güsten, Flur 2

1, 3, 4, 5, 6, 7, 8, 9, 10, 11, 12, 13, 14, 15, 16, 17, 41/1, 42/3, 44/3, 44/4, 45/1, 45/2, 46, 48, 54/1, 59/1, 60/1, 61, 62, 63, 64, 65, 66, 67, 68, 69, 70, 71, 72, 73, 74, 75, 76, 77, 78, 79, 80, 81, 82, 83, 84, 85, 86, 87, 88, 89, 90, 91, 92, 93, 94, 95, 99, 100, 101, 102, 103, 104, 105, 106, 107, 108, 109, 110, 111, 112, 113, 114, 115, 116, 117, 118, 119, 120, 121, 122, 123, 124, 125, 126, 127, 128, 129, 130, 131, 132/1, 132/2, 132/3, 132/4, 133, 134, 135, 136, 1000, 1001, 1002

Flächengröße der beteiligten Flurstücke der Flur: 136,5056 ha
Anzahl der beteiligten Flurstücke der Flur: 106

Gemarkung Güsten, Flur 3

2, 3, 4, 5, 6, 7, 8, 9, 10, 11, 12, 13, 14, 15, 16, 17, 18, 19, 20, 21, 22, 23, 24, 25, 26, 27, 28, 29, 30, 31, 32, 33, 34, 35, 36, 37, 38, 39, 40, 41, 42, 43, 44, 45, 46, 47, 48, 49, 50, 51, 52, 53, 54, 55, 56, 57

Flächengröße der beteiligten Flurstücke der Flur: 197,2647 ha
Anzahl der beteiligten Flurstücke der Flur: 56

Gemarkung Güsten, Flur 4


1, 2, 3, 4, 5, 6, 7, 8, 9, 10, 11, 12, 13, 14, 15, 16, 17, 18, 19, 20, 21, 22, 23, 24, 25, 26, 27, 28, 29, 30, 31, 32, 33, 34, 35, 36, 37, 38, 39, 40, 41, 42, 43, 44, 45, 46, 47, 48, 49, 50, 51, 52, 53, 54, 55, 56, 57, 58, 59, 60, 61, 62, 63, 64, 65, 66, 67, 68, 69, 70, 71, 72, 73, 74, 75, 76, 77, 78, 79, 80, 81/1, 81/2, 81/3, 82, 83, 84, 85, 86

Flächengröße der beteiligten Flurstücke der Flur: 147,3301 ha
Anzahl der beteiligten Flurstücke der Flur: 88

Gemarkung Güsten, Flur 5

1/2, 2, 3, 4, 8, 9, 10, 11, 12, 13, 14, 15, 16, 17, 18, 19, 20, 21, 22, 23, 24, 25, 26, 27, 28, 29, 30, 31, 32, 33, 35, 36, 37, 38, 39, 40, 41, 42, 43, 44, 45, 46, 47, 48, 49, 50, 51, 52, 53, 54, 55, 56, 57, 58, 59, 60, 61, 62, 63, 64, 65, 66, 67, 68, 69, 70, 71, 72, 73, 74, 75, 76, 77, 78, 79, 80, 81, 82, 83, 84, 85, 86, 87, 88, 89, 90, 91, 92, 93, 94, 95, 96, 97, 98, 99, 100, 101, 102, 103, 104, 105, 106, 107, 108, 109, 110, 111, 112, 113, 114, 115, 116, 117, 118, 119, 120/1, 120/2, 120/3, 121, 122, 123, 124, 125, 126, 127, 128, 129, 130, 131, 132, 133, 134, 135, 136, 137, 138, 139, 140, 141, 142, 143, 144, 145, 146, 147, 148, 149, 150, 151, 152, 153, 154, 155, 156, 157, 158, 159, 160, 161, 162, 168, 169, 170, 171, 172, 173, 174, 175, 176, 177, 178, 179, 180, 181, 182, 183, 184, 185, 186, 187, 188, 189, 190, 191, 192, 193, 194, 195, 196, 197, 198, 199, 200, 214, 215, 216, 217, 218, 219, 220, 221, 222, 223, 224, 225, 226, 227, 228, 229, 230, 231, 232, 233, 234, 235, 236, 237, 238, 239, 240, 241, 242, 243, 244, 245, 246, 247, 248, 249, 250, 251, 252, 253, 254, 255, 256, 257, 258, 259, 260, 261, 262, 263, 264, 268, 303, 354, 355, 356, 357, 358, 359, 360, 361, 362, 363, 364, 365, 366, 367, 368, 416/1, 421, 422, 423, 424, 425, 426, 427, 428, 429, 430, 431,

Stand	Amt für Landwirtschaft, Flurneuordnung und Forsten Anhalt (Flurbereinigungs- und Flurneuordnungsbehörde)	Seite: 1
08.11.2006	Ferdinand-von-Schill-Straße 24, 06844 Dessau	

 SACHSEN-ANHALT	Flurbereinigung OU Güsten/Ilberstedt, B6n	BB2016
	Flurbereinigungsverzeichnis Verzeichnis der Verfahrensflurstücke	

432, 433, 434, 435, 436, 437, 438, 439, 440, 441

Flächengröße der beteiligten Flurstücke der Flur: 117,7799 ha
Anzahl der beteiligten Flurstücke der Flur: 283

Gemarkung Güsten, Flur 6

5, 6, 8, 9, 10, 11, 12, 13, 14, 15, 16, 17, 18, 19, 20, 21, 22, 23, 24, 25, 26, 27, 28, 29, 30/1, 30/2, 31, 32, 33, 34, 35, 36, 37/5, 38, 39, 40, 41, 42, 43, 44, 45, 46, 47, 48, 49, 50, 51, 52, 53, 54, 55, 56, 57, 58, 59, 60, 61, 62, 63, 64, 65, 66, 67, 68, 69, 70, 71, 72, 73, 74, 75, 76, 77, 78, 79, 80, 82, 83, 84, 86, 87, 88, 89, 90, 91, 92, 93, 94, 95, 96, 97, 98, 99, 100, 101, 102, 103, 104, 105, 106, 107, 108, 109, 110, 111, 112, 113, 114, 131/3, 245/81, 246/81

Flächengröße der beteiligten Flurstücke der Flur: 120,0267 ha
Anzahl der beteiligten Flurstücke der Flur: 111

Gemarkung Güsten, Flur 8

20

Flächengröße der beteiligten Flurstücke der Flur: 0,4444 ha
Anzahl der beteiligten Flurstücke der Flur: 1

Gemarkung Neundorf, Flur 1

156, 157, 158, 159, 160, 161, 162, 163, 164, 165, 166, 167, 168, 169, 170, 171, 172, 173, 174, 175, 176, 177, 178, 179, 180, 181, 182, 183, 184, 185, 186, 187, 188, 189, 190, 191, 192, 193, 194, 195/1, 195/2, 195/3, 196, 197, 198, 199, 200, 201, 202, 203, 204, 205, 329, 330/1, 330/2, 331, 332, 333/1, 333/2, 335, 336, 337, 338, 339, 340, 341, 342, 343

Flächengröße der beteiligten Flurstücke der Flur: 51,8635 ha
Anzahl der beteiligten Flurstücke der Flur: 68

Gemarkung Neundorf, Flur 2

26/2, 27, 28

Flächengröße der beteiligten Flurstücke der Flur: 8,8789 ha
Anzahl der beteiligten Flurstücke der Flur: 3

Gemarkung Rathmannsdorf, Flur 3

78/1, 78/2, 79, 80, 81, 82, 83, 84, 85, 86, 87/1, 87/2, 88, 89, 90, 91, 92, 93, 94, 95, 96, 97, 98, 99, 100, 101, 102, 103/1, 103/2, 103/3, 103/4, 104, 105, 106, 107, 108, 109, 109/1, 110, 111, 112, 113, 114, 115, 116, 117, 118, 119, 120, 121, 122, 123, 124, 125, 126, 127, 128, 129/1, 129/2, 129/3, 129/4, 130, 133, 134, 135, 136, 137, 181, 182, 184, 190, 191, 273/132, 274/77, 275/77


Flächengröße der beteiligten Flurstücke der Flur: 68,6158 ha
Anzahl der beteiligten Flurstücke der Flur: 75

Gemarkung Rathmannsdorf, Flur 4

1, 16, 21, 56, 61, 62, 63, 95, 96, 134/15

Flächengröße der beteiligten Flurstücke der Flur: 24,3428 ha

Stand 08.11.2006	Amt für Landwirtschaft, Flurneuordnung und Forsten Anhalt (Flurbereinigungs- und Flurneuordnungsbehörde) Ferdinand-von-Schill-Straße 24, 06844 Dessau	Seite: 2
---------------------	-------------------------------------------------------------------------------------------------------------------------------------------------------------	----------

 SACHSEN-ANHALT	Flurbereinigung OU Güsten/Ilberstedt, B6n	BB2016
	Flurbereinigungsverzeichnis Verzeichnis der Verfahrensflurstücke	

Anzahl der beteiligten Flurstücke der Flur: 10

Gemarkung Ilberstedt, Flur 4

1, 2, 3, 4, 5, 6, 7, 8, 9, 10, 11, 12, 13, 14, 15, 16, 17, 18, 19, 20, 21, 22, 23, 24, 25, 26, 27, 28, 29, 30, 31, 32, 33, 34, 35, 36, 37, 38, 39, 40, 41, 42, 43, 44, 45, 46, 47, 48, 49, 50, 51, 52, 53, 54, 55, 56, 57, 58, 59, 60, 61, 62, 63, 64, 65, 66, 67, 68, 69, 70, 71, 72, 73, 74, 75/1, 75/2, 76, 77, 78, 79, 80, 81, 82, 83, 84, 85, 86, 87, 88, 89, 90, 101, 102, 103, 104, 105, 106, 107, 108, 109, 110, 111, 112, 113, 114, 115, 116, 117, 118, 119, 120, 121, 122, 123, 124, 125, 126, 127, 128, 129, 130, 131, 132, 133, 134, 135, 136, 137, 138, 139, 140, 141, 142, 143, 144, 145, 146, 147, 148, 149, 150, 151, 152, 153, 154, 155, 156, 157, 158, 159, 160, 161, 162, 163, 164, 165, 166, 167, 168, 169, 170, 171, 172, 173, 174, 175, 176, 177, 178/1, 178/2, 179, 181, 182, 183, 184, 185, 186, 187, 188, 189, 190, 191, 192, 193, 194, 195, 196, 197, 198, 199, 200, 201

Flächengröße der beteiligten Flurstücke der Flur: 222,9655 ha
 Anzahl der beteiligten Flurstücke der Flur: 192

Gemarkung Ilberstedt, Flur 5

145, 151, 152, 153, 154, 155, 156, 157, 158, 159, 160, 161

Flächengröße der beteiligten Flurstücke der Flur: 12,1178 ha
 Anzahl der beteiligten Flurstücke der Flur: 12

Verfahren

Flächengröße der beteiligten Flurstücke am Verfahren: 1.110,1613 ha
 Anzahl der beteiligten Flurstücke am Verfahren: 1008



[Handwritten signature]

Stand 08.11.2006	Amt für Landwirtschaft, Flurneuordnung und Forsten Anhalt (Flurbereinigungs- und Flurneuordnungsbehörde) Ferdinand-von-Schill-Straße 24, 06844 Dessau	Seite: 3
---------------------	-------------------------------------------------------------------------------------------------------------------------------------------------------------	----------