

Gebietskarte




Maßstab: ca. 1 : 30000

Flurbereinigungsverfahren
nach §87 FlurbG

Ortsumgebung Brehna Landkreis Bitterfeld, Saalkreis

Größe des Gebietes: ca. 1128 ha
Beschuß vom 18.03.02
Anordnung Nummer 1 vom 07.07.03

Zeichenerklärung:

- Gebietsgrenze 
- Gebietsgrenze, ungueltig 
- Gebietsgrenze, neu 



Amt für Landwirtschaft und Flurneuordnung
Anhalt



Derstellung auf der Grundlage von Rasterdaten
der Topografischen Karte 1 : 25000.
Mit Genehmigung des Landesamtes für Landes-
vermessung und Datenverarbeitung Sachsen-Anhalt
Gen.Nr.: LVermD/P/347/98

Diese Karte ist gesetzlich geschützt.
Die Vervielfältigung zur Durchführung der
Verfahren nach dem FlurbG bzw. LWAnpG ist
gestattet. (Gem. RdErl. des MI und MRLU vom
2.7.2002-44.6-23461-61.2-61135)