

Amt für Landwirtschaft, Flurneuordnung  
und Forsten Anhalt  
Ferdinand-von-Schill-Str. 24  
06844 Dessau-Roßlau

Dessau, den 24.02.2009

Bodenordnungsverfahren Ladeburg  
Landkreis: Jerichower Land  
Verf.-Nr.: 611-14-JL2039

## B E S C H L U S S

Gemäß §§ 56 ff. des Landwirtschaftsanpassungsgesetzes (LwAnpG) in der Fassung vom 03. Juli 1991 (BGBl. I S. 1418), zuletzt geändert durch Gesetz vom 19. Juni 2001 (BGBl. I S. 1149), ergeht folgender Beschluss:

Das **Bodenordnungsverfahren Ladeburg,**  
Landkreis Jerichower Land,

wird hiermit angeordnet.

Dem Bodenordnungsverfahren unterliegen:

Gemarkung Ladeburg: Flur 1, 2, 7, 8 jeweils teilweise

Gemarkung Leitzkau: Flur 12, 13, 14, 15 jeweils teilweise

Gemarkung Leitzkau Nord: Flur 8

Gemarkung Vehlitz: Flur 5, 6, 7 jeweils teilweise

Gemarkung Dannigkow: Flur 1, 2, 4, 5, 6 jeweils teilweise

Dem Verfahren unterliegen die im Verzeichnis der Verfahrensflurstücke aufgeführten Flurstücke, welches Bestandteil dieses Beschlusses ist.

Das Bodenordnungsgebiet hat eine Größe von ca. 1847 ha.

Das Verfahrensgebiet ist auf der zu diesem Beschluss gehörenden Gebietskarte im Maßstab 1 : 30.000 durch orangefarbige Umrandung dargestellt.

### Teilnehmergeinschaft

Gemäß § 16 FlurbG bilden die Teilnehmer die Teilnehmergeinschaft. Sie entsteht mit dem Bodenordnungsbeschluss und ist eine Körperschaft des öffentlichen Rechts.

Die Teilnehmergeinschaft führt den Namen

„Teilnehmergeinschaft des Bodenordnungsverfahrens Ladeburg“.

Sie hat ihren Sitz in Ladeburg.

## **Beteiligte**

Am Bodenordnungsverfahren sind gem. § 63 (2) LwAnpG i. V. m. § 10 Flurbereinigungsgesetz (FlurbG) beteiligt:

1. als Teilnehmer die Eigentümer der zum Bodenordnungsgebiet gehörenden Grundstücke sowie die den Eigentümern gleichstehenden Erbbauberechtigten;
2. als Nebenbeteiligte:
  - a) Gemeinden und Gemeindeverbände, in deren Bezirk Grundstücke vom Bodenordnungsverfahren betroffen werden;
  - b) andere Körperschaften des öffentlichen Rechts, die Land für gemeinschaftliche oder öffentliche Anlagen erhalten (§§ 39 und 40 FlurbG) oder deren Grenzen geändert werden (§ 58 Abs. 2 FlurbG);
  - c) Wasser- und Bodenverbände, deren Gebiet mit dem Bodenordnungsgebiet räumlich zusammenhängt und dieses beeinflusst oder von ihm beeinflusst wird;
  - d) Inhaber von Rechten an den zum Bodenordnungsgebiet gehörenden Grundstücken oder von Rechten an solchen Rechten oder von persönlichen Rechten, die zum Besitz oder zur Nutzung solcher Grundstücke berechtigen oder die Benutzung solcher Grundstücke beschränken;
  - e) Empfänger neuer Grundstücke nach den § 58 Abs. 2 LwAnpG bis zum Eintritt des neuen Rechtszustandes (§ 61 LwAnpG);
  - f) Eigentümer von nicht zum Bodenordnungsgebiet gehörenden Grundstücken, denen ein Beitrag zu den Unterhaltungs- oder Ausführungskosten auferlegt wird (§ 42 Abs. 3 und § 106 FlurbG) oder die zur Errichtung fester Grenzzeichen an der Grenze des Flurbereinigungsgebietes mitzuwirken haben (§ 56 FlurbG).

## **Begründung:**

Dem Amt für Landwirtschaft, Flurneuordnung und Forsten Anhalt liegt ein Antrag gem. § 53 (1) LwAnpG auf Durchführung eines Bodenordnungsverfahrens nach § 56 LwAnpG vor. Die Prüfung dieses Antrages ergab, dass die Voraussetzungen nach § 53 LwAnpG vorliegen.

Auf der Grundlage des § 18 des „Gesetzes über die landwirtschaftlichen Produktionsgenossenschaften“ – LPG-Gesetz – vom 02. Juli 1982 (GBl. Nr. 25 S. 443) wurde das Liegenschaftsrechtlich gesicherte, bestehende Wege- und Gewässernetz erheblich verändert bzw. neu angelegt, ohne auf das Eigentum an den betroffenen Grundstücken Rücksicht zu nehmen.

Dadurch ist eine freie Verfügbarkeit über das Eigentum nicht mehr gegeben.

Im Hinblick auf die Eigentumsgarantie des Art. 14 des Grundgesetzes bedarf es der Wiederherstellung der Verfügungsgewalt des Eigentümers über sein Eigentum.

Im gesamten Verfahrensgebiet ist eine sehr starke Besitzersplitterung vorhanden. Die derzeitige rationelle Bewirtschaftung des ländlichen Grundbesitzes ist vielfach nur auf Grund privatrechtlicher Tauschvereinbarungen möglich.

Diese Tatbestände erfordern eine weitgreifende und umfassende Regelung, die durch freiwilligen Landtausch nicht erreicht werden kann, so dass die Einleitung des Bodenordnungsverfahrens zweckmäßig und notwendig ist.

In dem Bodenordnungsverfahren sollen die negativen Folgen der ehemaligen Großraumbewirtschaftung durch das Anlegen von Hecken und Schutzgehölzen behoben werden. Darüber hinaus ist die Erschließung der Feldmark durch den Ausbau von Wegen zu verbessern.

Das Bodenordnungsgebiet wurde so begrenzt, das der Zweck der Neuordnung möglichst vollkommen erreicht wird. Aus diesem Grunde musste, soweit dies möglich war, der gesamte ländliche Grundbesitz der Betroffenen erfasst werden.

Das Bodenordnungsverfahren dient der Entwicklung einer vielfältig strukturierten Landwirtschaft und der Schaffung von Voraussetzungen für die Wiederherstellung leistungs- und wettbewerbsfähiger Landwirtschaftsbetriebe.

### **Eigentumsbeschränkungen**

Von der Öffentlichen Bekanntmachung dieses Beschlusses bis zur Unanfechtbarkeit des Bodenordnungsplanes gelten folgende (zeitweilige) Eigentumsbeschränkungen:

- a) In der Nutzungsart der Grundstücke dürfen ohne Zustimmung der Flurneuordnungsbehörde nur Änderungen vorgenommen werden, die zum ordnungsgemäßen Wirtschaftsbetrieb gehören (§ 34 Abs. 1 Nr. 1 FlurbG).
- b) Bauwerke, Brunnen, Gräben, Einfriedungen und ähnliche Anlagen dürfen nur mit Zustimmung der Flurneuordnungsbehörde errichtet, hergestellt, wesentlich verändert oder beseitigt werden (§ 34 Abs. 1 Nr. 2 FlurbG).
- c) Obstbäume, einzelne Bäume, Hecken, Feld- und Ufergehölze dürfen nur in Ausnahmefällen, soweit landeskulturelle Belange, insbesondere des Naturschutzes und der Landschaftspflege nicht beeinträchtigt werden, mit Zustimmung der Flurneuordnungsbehörde beseitigt werden (§ 34 Abs. 1 Nr. 3 FlurbG)
- d) Holzeinschläge, die den Rahmen einer ordnungsgemäßen Bewirtschaftung übersteigen, bedürfen der Zustimmung der Flurbereinigungsbehörde (§ 85 Nr. 5 FlurbG).

Sind entgegen den Anordnungen zu a) und b) Änderungen vorgenommen oder Anlagen hergestellt oder beseitigt worden, können sie im Bodenordnungsverfahren unberücksichtigt bleiben. Die Flurneuordnungsbehörde kann den früheren Zustand nach § 137 FlurbG wieder herstellen lassen, wenn dies der Bodenordnung dienlich ist (§ 34 Abs. 2 FlurbG).

Sind Eingriffe entgegen der Anordnung zu c) vorgenommen worden, muss die Flurneuordnungsbehörde Ersatzpflanzungen auf Kosten der Beteiligten anordnen (§ 34 Abs. 3 FlurbG).

Sind Holzeinschläge entgegen der Anordnung zu d) vorgenommen worden, kann die Flurneuordnungsbehörde anordnen, dass derjenige, der das Holz gefällt hat, die abgeholzte oder in Bestand zu bringen hat (§ 85 Nr. 5 FlurbG).

### **Aufforderung zur Anmeldung unbekannter Rechte**

Inhaber von Rechten, die nicht aus dem Grundbuch ersichtlich, aber zur Beteiligung am Bodenordnungsverfahren berechtigt sind, werden aufgefordert, ihre Rechte innerhalb von drei Monaten – gerechnet vom ersten Tage der Bekanntmachung dieses Beschlusses – beim

Amt für Landwirtschaft, Flurneuordnung und Forsten Anhalt in Dessau anzumelden. Diese Rechte sind auf Verlangen des Amtes innerhalb einer von diesem zu setzenden weiteren Frist nachzuweisen. Nach fruchtlosem Ablauf der Frist ist der Anmeldende nicht mehr zu beteiligen.

Der Inhaber eines solchen Rechtes muss die Wirkung eines vor der Anmeldung eingetretenen Fristablaufes ebenso gegen sich gelten zu lassen wie der Beteiligte, dem gegenüber die Frist durch Bekanntgabe des Verwaltungsaktes zuerst in Lauf gesetzt worden ist.

Werden Rechte erst nach Ablauf der vorbezeichneten Frist angemeldet oder nachgewiesen, so kann das Amt für Landwirtschaft, Flurneuordnung und Forsten Anhalt die bisherigen Verhandlungen und Festsetzungen gelten lassen.

Der Inhaber eines solchen Rechtes muss die Wirkung eines vor der Anmeldung eingetretenen Fristablaufes ebenso gegen sich gelten lassen wie der Beteiligte, dem gegenüber die Frist durch Bekanntgabe des Verwaltungsaktes zuerst in Lauf gesetzt worden ist.


**Rechtsbehelfsbelehrung:**

Gegen diesen Beschluss kann innerhalb eines Monats nach Bekanntmachung Widerspruch erhoben werden. Der Widerspruch ist schriftlich oder zur Niederschrift an das Amt für Landwirtschaft, Flurneuordnung und Forsten Anhalt, mit Sitz in Dessau, zu richten.

Im Auftrag




Brockmann




Der vorstehende Bodenordnungsbeschluss liegt in der Einheitsgemeinde Gommern, Platz des Friedens 10, 39245 Gommern sowie im Amt für Landwirtschaft, Flurneuordnung und Forsten Anhalt zwei Wochen lang nach seiner Bekanntmachung zur Einsichtnahme für die Beteiligten während der Dienststunden aus.

Im Auftrag



Schmidt

 SACHSEN-ANHALT	Bodenordnung Ladeburg	JL2039
	<b>Flurbereinigungsverzeichnis</b> <b>Verzeichnis der Verfahrensflurstücke</b>	

#### Gemarkung Dannigkow, Flur 1

46/2, 47/2, 47/3, 47/5, 50, 53/8, 53/9, 53/10, 53/11, 53/12, 53/13, 53/17, 53/19, 53/22, 53/24, 53/26, 53/28, 53/30, 53/32, 55/2, 60/8, 60/9, 60/10, 60/11, 78/2, 106/2, 126/48, 129/47, 130/48, 135/49, 137/52, 140/60, 141/60, 148/61, 258/57

Flächengröße der beteiligten Flurstücke der Flur: 27,2898 ha  
 Anzahl der beteiligten Flurstücke der Flur: 35

#### Gemarkung Dannigkow, Flur 2

1/9, 1/13, 3/2, 5/5, 7/1, 7/2, 7/3, 7/4, 7/5, 7/6, 7/7, 8/3, 18/1, 66/1, 66/2, 66/3, 67, 68/1, 68/2, 68/3, 68/4, 68/5, 69, 71, 72/11, 72/12, 72/13, 72/14, 72/15, 72/16, 72/44, 73/28, 74/1, 74/2, 74/3, 74/4, 74/5, 74/6, 75/2, 76, 77/12, 78/1, 78/2, 80, 82, 83/14, 83/15, 84, 85/1, 85/2, 85/3, 85/4, 85/5, 85/6, 85/7, 85/8, 85/9, 85/10, 85/11, 85/12, 85/13, 158/88, 159/88, 163/89, 236/70, 251/36, 279/21, 297/15, 298/15, 328/9, 330/7, 352/7, 353/7, 354/7, 394/15, 397/83, 398/83, 408/68, 410/14, 413/26, 442/85, 443/93, 452/24, 460/25, 461/5, 462/5, 463/5, 464/1, 465/1, 467/8, 477/18, 479/18, 489/2, 490/2

Flächengröße der beteiligten Flurstücke der Flur: 133,2228 ha  
 Anzahl der beteiligten Flurstücke der Flur: 94

#### Gemarkung Dannigkow, Flur 4

1/2, 2, 5/1, 5/2, 5/3, 5/4, 5/5, 5/6, 7/1, 7/2, 7/3, 7/4, 7/5, 7/6, 8/1, 8/2, 8/3, 8/4, 8/5, 8/6, 8/7, 8/8, 8/9, 8/10, 8/11, 8/12, 8/13, 8/14, 8/15, 8/16, 10/3, 11/3, 14, 15/1, 15/2, 15/3, 15/4, 15/5, 15/6, 15/7, 15/8, 15/9, 15/10, 15/11, 15/12, 19, 22, 23/1, 23/2, 23/3, 23/4, 23/5, 26, 27, 28/1, 28/2, 29, 35, 36, 37, 38, 39, 40, 41, 42, 43, 44, 45, 46, 47, 48, 49, 50, 51, 52, 53, 54, 55/1, 55/2, 55/3, 55/4, 56, 57, 58, 58/24, 59, 60, 61, 62/1, 63/1, 64, 64/16, 65, 66, 66/16, 67, 68, 69, 69/16, 70, 70/16, 71, 71/16, 72/16, 73/16, 74/16, 80/16, 81/16, 86/3, 94/7, 102/16, 103/16, 106/18, 107/18, 111/6, 114/32, 124/21, 125/25, 130/16, 131/16, 132/16, 133/16, 135/30, 136/33, 137/34

Flächengröße der beteiligten Flurstücke der Flur: 150,8835 ha  
 Anzahl der beteiligten Flurstücke der Flur: 125

#### Gemarkung Dannigkow, Flur 5

186/38, 199/38, 249/38, 251/44

Flächengröße der beteiligten Flurstücke der Flur: 8,5608 ha  
 Anzahl der beteiligten Flurstücke der Flur: 4


#### Gemarkung Dannigkow, Flur 6

26/2, 27/2, 226/23, 227/23, 228/23, 229/23, 231/23, 235/23, 240/25, 242/23, 245/23, 246/23, 249/23, 250/23, 253/23, 254/23, 257/23, 258/23, 261/23, 262/23, 264/23, 265/23, 268/23, 269/23, 272/23, 276/23, 280/23, 281/24, 285/23, 286/23, 289/23, 310/23, 311/23, 356/23, 357/23

Flächengröße der beteiligten Flurstücke der Flur: 9,9958 ha  
 Anzahl der beteiligten Flurstücke der Flur: 35

#### Gemarkung Vehlitz, Flur 5

Stand	Amt für Landwirtschaft, Flurneuordnung und Forsten Anhalt (Flurbereinigungs- und Flurneuordnungsbehörde)	Seite: 1
16.02.2009	Ferdinand-von-Schill-Straße 24, 06844 Dessau-Roßlau	

 <u>SACHSEN-ANHALT</u>	Bodenordnung Ladeburg	JL2039
	<b>Flurbereinigungsverzeichnis</b> <b>Verzeichnis der Verfahrensflurstücke</b>	

34, 35, 36/1, 36/2, 37, 40, 42, 44, 45, 46, 47, 49/41, 50/41, 58/38, 59/38, 60/39, 61/39, 80/41

Flächengröße der beteiligten Flurstücke der Flur: 55,1890 ha  
 Anzahl der beteiligten Flurstücke der Flur: 18

**Gemarkung Vehlitz, Flur 6**

49, 50, 57, 58, 59/1, 59/2, 59/3, 59/4, 61, 79/51, 80/51, 107/45, 109/46, 110/47, 111/47, 115/63, 116/64, 10000, 10001, 10002, 10003

Flächengröße der beteiligten Flurstücke der Flur: 73,6816 ha  
 Anzahl der beteiligten Flurstücke der Flur: 21

**Gemarkung Vehlitz, Flur 7**

8, 19, 92/2, 99/1, 100/1, 106/1, 106/2, 106/3, 106/4, 106/5, 107, 108, 109, 117, 120/1, 120/2, 126/1, 126/2, 128, 133, 135, 136, 137, 139, 140, 193/132, 199/138, 222/114, 226/116, 227/116, 238/119, 239/119, 241/120, 252/125, 253/125, 266/6, 267/6, 268/5, 270/138, 271/138, 272/138, 273/138, 282/15, 286/20, 287/21, 293/115, 295/121, 298/125, 301/126, 302/126, 303/126, 305/131, 310/129, 312/129, 313/129, 327/125, 328/125, 330/129, 333/129, 336/18, 337/112, 342/134, 343/134, 346/15, 349/17, 350/20, 351/21, 352/22, 353/112, 354/115, 355/115, 356/121, 357/122, 358/125, 359/125, 360/125, 361/125, 362/126, 363/126, 364/126, 365/126, 366/131, 367/131, 368/131, 369/134, 370/134, 372/129, 375/18, 404/103, 406/111, 407/111, 408/113, 409/112, 410/115, 411/122, 412/125, 413/125

Flächengröße der beteiligten Flurstücke der Flur: 89,1669 ha  
 Anzahl der beteiligten Flurstücke der Flur: 97

**Gemarkung Ladeburg, Flur 1**

1, 6/1, 8, 9, 14/1, 16, 20, 20/1, 21, 22, 23, 25/1, 29, 30/1, 32, 33/1, 34/1, 36, 37, 38, 39, 40/1, 43/1, 44/1, 46/1, 48, 48/1, 49/1, 51, 53/1, 54/1, 57/1, 59/1, 60, 61/6, 64/17, 67/3, 73/17, 74/17, 75/18, 79/3, 82/6, 83/10, 87/12, 88/12, 91/27, 92/28, 97/24, 98/22, 101/19, 102/18, 105/13, 109/3

Flächengröße der beteiligten Flurstücke der Flur: 147,7064 ha  
 Anzahl der beteiligten Flurstücke der Flur: 53

**Gemarkung Ladeburg, Flur 2**


1, 3/1, 3/2, 3/3, 3/4, 3/5, 6, 7, 8, 10, 13/1, 13/5, 13/6, 14, 16/1, 16/2, 16/3, 19/1, 19/2, 23/1, 25, 25/1, 27/1, 28/1, 31/1, 32/1, 32/2, 35/1, 37/1, 39/1, 42/2, 44/1, 51, 53, 55/1, 58/1, 67, 68, 92/17, 100/66, 101, 101/66, 102, 102/66, 103, 103/66, 104, 105, 106/4, 108/3, 114/3, 117/5, 118/11, 121/15, 122/3, 123/3, 124/13, 126/66, 127/66, 130/43, 135/12, 136/12, 145/65, 149/49, 152/49, 153/52, 157/54, 167/59, 170/60, 171/61, 176/64, 177/64, 180/64, 181/63, 185/64, 189/64, 190/64, 198/48, 199/48, 200/2

Flächengröße der beteiligten Flurstücke der Flur: 239,9791 ha  
 Anzahl der beteiligten Flurstücke der Flur: 80

**Gemarkung Ladeburg, Flur 7**

8/53, 8/54, 10/1, 15, 16/1, 18, 19, 20, 23, 24, 25, 27, 28, 29, 32, 33, 34, 35/1, 38/1, 39,

Stand	Amt für Landwirtschaft, Flurneuordnung und Forsten Anhalt (Flurbereinigungs- und Flurneuordnungsbehörde)	Seite: 2
16.02.2009	Ferdinand-von-Schill-Straße 24, 06844 Dessau-Roßlau	

 <u>SACHSEN-ANHALT</u>	Bodenordnung Ladeburg	JL2039
	<b>Flurbereinigungsverzeichnis</b> <b>Verzeichnis der Verfahrensflurstücke</b>	

40, 41, 42, 44/1, 45/1, 48/1, 52/1, 53/1, 56/1, 57/1, 59, 60, 61, 62, 63, 64, 66, 70, 71, 72, 73, 74, 75, 76, 77, 78, 79, 79/1, 80, 81, 82, 83, 84, 86/1, 87, 88, 89, 90, 91, 92, 93, 94, 95, 96, 97, 98, 99, 101, 102, 103, 105/1, 113/1, 114/1, 115, 117, 118, 120, 126, 127, 128, 130, 131, 132/1, 132/2, 133/1, 133/2, 134/1, 134/2, 135/1, 135/2, 136/1, 136/2, 136/3, 136/4, 136/5, 137, 138, 143/30, 144/30, 145/30, 146/30, 147/30, 148/30, 149/30, 150/30, 151/30, 152/30, 156/136, 157/136, 158/136, 159/136, 160/136, 161/136, 189/30, 190/30, 191/30, 192/30, 193/30, 194/30, 195/30, 196/30, 197/30, 218/100, 225/26, 226/26, 260/125, 262/119, 265, 266/110, 267/112, 268/111, 285/121, 286/121, 287/121, 288/121, 289/121, 293, 294, 295, 298/43, 299/43, 300, 300/43, 301/21, 302/22, 305, 306, 313/129, 314/129, 324/134

Flächengröße der beteiligten Flurstücke der Flur: 136,6470 ha  
 Anzahl der beteiligten Flurstücke der Flur: 150

#### Gemarkung Ladeburg, Flur 8

1, 3/1, 3/2, 3/3, 3/4, 4/1, 4/2, 4/3, 4/4, 6/1, 6/2, 6/3, 7/1, 8, 9, 11, 12/1, 13/5, 16/6, 18/6, 20/6, 21/6, 22/6, 23/6, 24/6, 26/6, 27/6, 28/6, 30/6, 31/6, 32/6, 34/6, 35/6, 36/10, 37/10, 38/10, 39/10, 40/10, 41/6, 42/6, 45/6, 46/6, 98/4, 99/4

Flächengröße der beteiligten Flurstücke der Flur: 82,8569 ha  
 Anzahl der beteiligten Flurstücke der Flur: 44

#### Gemarkung Leitzkau, Flur 12


25/2, 25/3, 223/25

Flächengröße der beteiligten Flurstücke der Flur: 4,2894 ha  
 Anzahl der beteiligten Flurstücke der Flur: 3

#### Gemarkung Leitzkau, Flur 13

3/6, 3/8, 3/9, 3/10, 3/12, 3/13, 3/14, 3/15, 3/16, 3/17, 3/18, 3/19, 3/21, 3/22, 3/23, 3/24, 3/25, 3/26, 3/27, 3/28, 3/29, 3/30, 3/31, 3/32, 3/33, 3/34, 3/35, 3/36, 3/37, 3/38, 3/39, 3/40, 3/41, 3/42, 3/43, 3/44, 3/45, 3/46, 3/48, 3/49, 3/51, 3/52, 3/53, 3/58, 3/70, 3/71, 3/72, 3/73, 3/74, 3/83, 3/84, 3/85, 3/86, 3/87, 3/88, 4/4, 7/1, 7/2, 8/1, 8/3, 8/4, 8/5, 8/6, 8/7, 8/12, 8/13, 8/14, 8/17, 8/18, 8/19, 8/21, 8/22, 8/27, 8/28, 8/43, 8/44, 8/45, 8/46, 8/47, 8/48, 8/49, 8/50, 8/51, 8/52, 8/53, 8/57, 9/2, 10/1, 11/1, 11/2, 11/3, 11/4, 11/5, 11/6, 11/7, 11/8, 12/2, 12/3, 12/4, 12/7, 12/8, 12/9, 12/10, 12/12, 12/13, 12/14, 12/15, 12/16, 12/18, 12/20, 12/23, 12/24, 12/25, 12/26, 12/27, 12/29, 12/32, 12/33, 12/34, 12/36, 12/37, 12/38, 12/39, 12/40, 12/41, 12/42, 12/43, 12/44, 12/45, 12/46, 12/47, 12/48, 12/49, 12/50, 12/51, 12/52, 12/53, 12/54, 12/55, 12/56, 12/57, 12/58, 12/59, 12/60, 12/61, 14/1, 14/2, 14/3, 14/4, 14/5, 14/6, 16/1, 16/3, 16/4, 16/6, 16/7, 16/8, 18/1, 18/2, 18/3, 18/4, 18/5, 18/8, 18/9, 18/10, 18/11, 18/12, 18/13, 18/14, 18/15, 18/16, 18/17, 18/18, 18/21, 18/22, 18/23, 18/24, 18/25, 18/26, 18/27, 18/28, 18/29, 18/30, 18/31, 18/32, 18/33, 18/34, 18/35, 18/36, 18/37, 18/38, 18/39, 18/40, 18/41, 18/42, 18/50, 18/51, 18/52, 18/78, 18/79, 18/80, 18/81, 18/82, 18/83, 18/84, 18/85, 18/86, 18/87, 18/88, 18/89, 18/95, 18/96, 21/3, 21/9, 46/3, 49/2, 51/2, 62/2, 64/20, 66/18, 73/18, 80/18, 85/18, 90/18, 91/18, 92/18, 93/18, 94/18, 95/18, 96/18, 97/18, 98/18, 99/18, 100/18, 101/18, 102/18, 103/18, 104/18, 105/18, 118/18, 119/18, 120/18, 137/14, 138/14, 139/14, 140/14, 141/14, 142/14, 143/14, 144/14, 145/14, 146/14, 147/14, 148/18, 149/18, 150/18, 163/18, 164/18, 165/18, 168/18, 169/18, 170/18, 181/15, 182/18, 183/16, 184/15, 185/14, 186/13, 187/12, 190/13, 195/1

Stand 16.02.2009	Amt für Landwirtschaft, Flurneuordnung und Forsten Anhalt (Flurbereinigungs- und Flurneuordnungsbehörde) Ferdinand-von-Schill-Straße 24, 06844 Dessau-Roßlau	Seite: 3
---------------------	-----------------------------------------------------------------------------------------------------------------------------------------------------------------	----------

 <u>SACHSEN-ANHALT</u>	Bodenordnung Ladeburg	JL2039
	<b>Flurbereinigungsverzeichnis</b> <b>Verzeichnis der Verfahrensflurstücke</b>	

Flächengröße der beteiligten Flurstücke der Flur: 338,2803 ha  
 Anzahl der beteiligten Flurstücke der Flur: 271

#### Gemarkung Leitzkau, Flur 14

1/1, 1/2, 1/4, 1/5, 1/6, 1/7, 1/8, 1/9, 1/10, 1/11, 1/12, 1/13, 1/14, 1/15, 1/16, 1/17, 1/18, 1/19, 1/20, 1/21, 1/22, 1/23, 1/24, 1/25, 1/26, 1/27, 1/28, 1/29, 1/30, 1/31, 1/32, 1/33, 1/34, 1/35, 1/36, 1/37, 1/38, 1/39, 1/40, 1/41, 1/42, 1/43, 1/44, 1/45, 1/46, 1/47, 1/48, 1/49, 1/50, 1/51, 1/52, 1/53, 1/54, 1/55, 1/56, 1/57, 1/58, 1/59, 1/60, 1/61, 1/62, 1/63, 1/64, 1/65, 1/66, 1/67, 1/68, 1/69, 1/70, 1/71, 1/72, 1/73, 1/74, 1/75, 1/76, 1/77, 1/78, 1/79, 1/80, 1/81, 1/82, 1/83, 1/84, 1/85, 1/86, 1/87, 1/88, 1/89, 1/90, 1/91, 1/92, 1/93, 1/94, 1/95, 1/96, 1/97, 1/98, 1/99, 1/100, 1/101, 1/102, 1/103, 1/104, 1/105, 1/106, 1/107, 3/1, 3/2, 3/3, 3/5, 3/6, 3/7, 3/8, 3/9, 3/10, 3/11, 3/13, 3/14, 3/16, 3/17, 3/18, 3/19, 3/20, 3/21, 3/23, 3/24, 4, 5/1, 5/2, 5/3, 5/4, 5/5, 5/6, 5/7, 5/8, 5/9, 5/11, 5/12, 5/13, 5/61, 5/62, 5/63, 105

Flächengröße der beteiligten Flurstücke der Flur: 126,1146 ha  
 Anzahl der beteiligten Flurstücke der Flur: 143

#### Gemarkung Leitzkau, Flur 15

1, 2/1, 2/2, 2/3, 2/4, 2/5, 2/6, 2/7, 2/8, 2/9, 4/1, 4/2, 4/4, 4/5, 4/6, 4/7, 4/8, 4/9, 4/10, 4/11, 4/12, 4/13, 4/15, 4/16, 4/17, 4/18, 4/19, 4/20, 4/21, 4/22, 4/23, 4/24, 4/25, 4/26, 4/27, 4/28, 4/29, 4/32, 4/33, 4/34, 4/35, 4/36, 4/37, 4/38, 4/40, 4/51, 4/52, 4/53, 4/54, 4/55, 4/62, 4/63, 4/64, 4/65, 4/66, 4/67, 4/68, 4/69, 4/70, 4/71, 4/72, 4/73, 4/74, 4/75, 4/76, 4/78, 4/79, 4/80, 4/81, 4/82, 4/83, 4/84, 4/85, 4/86, 4/87, 4/88, 6, 7/1, 7/3, 7/4, 7/5, 7/6, 7/7, 7/8, 7/9

Flächengröße der beteiligten Flurstücke der Flur: 119,0013 ha  
 Anzahl der beteiligten Flurstücke der Flur: 85

#### Gemarkung Leitzkau-Nord, Flur 8

2/1, 2/2, 2/3, 2/4, 2/5, 2/6, 2/7, 2/8, 2/9, 2/10, 2/12, 2/13, 2/14, 2/15, 2/16, 2/17, 2/18, 2/19, 2/20, 2/21, 2/22, 2/23, 2/24, 2/25, 2/26, 78/2, 79/2, 80/2, 81/2, 82/2, 83/2, 84/2, 85/2, 86/2, 87/2, 88/2, 89/2, 90/2, 91/2, 92/2, 94/2, 95/2, 96/2, 97/2, 100/2

Flächengröße der beteiligten Flurstücke der Flur: 103,9110 ha  
 Anzahl der beteiligten Flurstücke der Flur: 45

#### Verfahren

Flächengröße der beteiligten Flurstücke am Verfahren: 1.846,7762 ha  
 Anzahl der beteiligten Flurstücke am Verfahren: 1303

Stand	Amt für Landwirtschaft, Flurneuordnung und Forsten Anhalt (Flurbereinigungs- und Flurneuordnungsbehörde)	Seite: 4
16.02.2009	Ferdinand-von-Schill-Straße 24, 06844 Dessau-Roßlau	