 <b>SACHSEN-ANHALT</b>	<b>Bodenordnung Ladeburg</b> <b>Flurbereinigungsverzeichnis</b> <b>Verfahrensflurstücke</b> <b>laufende Bearbeitung</b>	<b>JL2039</b>

**Gemarkung Dannigkow, Flur 1**

37/1, 37/6, 37/8, 37/10, 37/13, 45/4, 45/5, 45/6, 45/8, 46/2, 47/2, 47/3, 47/5, 50, 53/8, 53/9, 53/10, 53/11, 53/12, 53/13, 53/17, 53/19, 53/21, 53/22, 53/24, 53/26, 53/28, 53/30, 53/32, 55/1, 55/2, 57/1, 60/4, 60/5, 60/6, 60/7, 60/8, 60/9, 60/10, 60/11, 78/1, 78/2, 106/2, 120/38, 123/46, 126/48, 129/47, 130/48, 134/49, 135/49, 137/52, 140/60, 141/60, 143/60, 146/61, 148/61, 252/37, 253/37, 254/37, 258/57, 10109, 10110

Flächengröße der beteiligten Flurstücke der Flur: 35,3238 ha  
Anzahl der beteiligten Flurstücke der Flur: 62

**Gemarkung Dannigkow, Flur 2**

1/9, 1/13, 3/1, 5/5, 7/1, 7/2, 7/3, 7/4, 7/5, 7/6, 7/7, 8/3, 18/1, 66/1, 66/2, 66/3, 67, 68/1, 68/2, 68/3, 68/4, 68/5, 69, 71, 72/11, 72/12, 72/13, 72/14, 72/15, 72/16, 72/44, 73/28, 74/1, 74/2, 74/3, 74/4, 74/5, 74/6, 75/2, 76, 78/1, 78/2, 80, 83/14, 83/15, 84, 85/1, 85/2, 85/3, 85/4, 85/5, 85/6, 85/7, 85/8, 85/9, 85/10, 85/11, 85/12, 85/13, 158/88, 159/88, 162/89, 163/89, 236/70, 279/21, 298/15, 328/9, 330/7, 352/7, 353/7, 354/7, 397/83, 398/83, 408/68, 413/26, 442/85, 443/93, 459/25, 460/25, 461/5, 462/5, 463/5, 464/1, 465/1, 467/8, 489/2, 10061, 10063, 10065, 10076, 10080, 10081, 10082, 10088, 10097, 10179, 10182, 10183, 10184, 10185, 10186, 10187, 10188, 10189

Flächengröße der beteiligten Flurstücke der Flur: 133,9372 ha  
Anzahl der beteiligten Flurstücke der Flur: 104

**Gemarkung Dannigkow, Flur 3**

68/22, 75/6, 10003

Flächengröße der beteiligten Flurstücke der Flur: 1,4531 ha  
Anzahl der beteiligten Flurstücke der Flur: 3

**Gemarkung Dannigkow, Flur 4**

1/1, 1/2, 2, 5/1, 5/2, 5/3, 5/4, 5/5, 5/6, 7/1, 7/2, 7/3, 7/4, 7/5, 7/6, 8/1, 8/2, 8/3, 8/4, 8/5, 8/6, 8/7, 8/8, 8/9, 8/10, 8/11, 8/12, 8/13, 8/14, 8/15, 8/16, 10/1, 10/3, 11/1, 11/3, 14, 15/1, 15/2, 15/3, 15/4, 15/5, 15/6, 15/7, 15/8, 15/9, 15/10, 15/11, 15/12, 19, 22, 23/1, 23/2, 23/3, 23/4, 23/5, 26, 27, 28/1, 28/2, 29, 35, 36, 37, 38, 39, 40, 41, 42, 43, 44, 45, 46, 47, 48, 49, 50, 51, 52, 53, 54, 55/1, 55/2, 55/3, 55/4, 56, 57, 58, 58/24, 59, 60, 61, 62/1, 63/1, 64, 64/16, 65, 66, 66/16, 67, 68, 69, 69/16, 70, 70/16, 71, 71/16, 72/16, 73/16, 74/16, 80/16, 81/16, 86/3, 94/7, 102/16, 103/16, 106/18, 107/18, 111/6, 114/32, 124/21, 125/25, 128/8, 130/16, 131/16, 132/16, 133/16, 135/30, 136/33, 137/34

Flächengröße der beteiligten Flurstücke der Flur: 152,6689 ha  
Anzahl der beteiligten Flurstücke der Flur: 129


**Gemarkung Dannigkow, Flur 5**

185/38, 186/38, 199/38, 249/38, 251/44

Flächengröße der beteiligten Flurstücke der Flur: 9,7300 ha  
Anzahl der beteiligten Flurstücke der Flur: 5

**Gemarkung Dannigkow, Flur 6**

26/1, 26/2, 27/1, 27/2, 226/23, 227/23, 228/23, 229/23, 231/23, 235/23, 240/25, 241/24, 242/23, 245/23, 246/23, 249/23, 250/23, 253/23, 254/23, 257/23, 258/23, 261/23, 262/23, 264/23, 265/23, 268/23, 269/23, 272/23, 276/23, 280/23, 281/24, 285/23, 286/23, 289/23, 310/23, 311/23, 356/23, 357/23

 <b>SACHSEN-ANHALT</b>	Bodenordnung Ladeburg <b>Flurbereinigungsverzeichnis</b> <b>Verfahrensflurstücke</b> laufende Bearbeitung	JL2039

Flächengröße der beteiligten Flurstücke der Flur: 11,1170 ha  
 Anzahl der beteiligten Flurstücke der Flur: 38

#### Gemarkung Dannigkow, Flur 9

33/11, 33/15, 67/1, 71/1, 71/2, 71/8, 71/13, 73/5, 174/71, 179/71, 253/71, 254/33, 10007, 10061, 10062, 10063, 10064, 10065, 10066, 10067, 10074

Flächengröße der beteiligten Flurstücke der Flur: 18,1837 ha  
 Anzahl der beteiligten Flurstücke der Flur: 21

#### Gemarkung Gommern, Flur 4

117/1, 129, 137/3, 137/4, 139/1, 145/1, 145/2, 145/3, 145/4, 145/5, 145/8, 145/11, 148/2, 149, 150, 151/2, 152/1, 156/4, 157, 159, 160, 161/1, 162, 163/1, 174/1, 187, 188/1, 189, 190/1, 195, 197, 198, 200/1, 204/1, 207/1, 208/1, 208/2, 214/1, 215/1, 223/1, 233/1, 235, 236, 237, 238, 239, 240, 241, 242, 243, 244, 245/1, 247, 248, 249/1, 251, 252/1, 255/1, 256, 257, 258/1, 260, 261, 264/1, 267, 268, 269, 270, 271, 272/2, 272/3, 274/1, 276, 277, 278, 280/1, 281/1, 283, 284, 285, 286, 287, 288/1, 290, 291, 292/1, 293/4, 293/5, 293/6, 298/1, 298/8, 298/10, 298/11, 298/14, 299/1, 299/2, 451/196, 452/196, 453/206, 456/207, 601/117, 609/125, 610/125, 612/126, 614/127, 615/127, 616/127, 617/136, 633/144, 1079/142, 1080/143, 1086/72, 1091/147, 1092/147, 1093/154, 1094/154, 1099/167, 1100/168, 1101/169, 1102/170, 1103/171, 1104/172, 1107/175, 1108/176, 1109/177, 1110/178, 1111/179, 1112/180, 1113/181, 1114/182, 1115/183, 1116/184, 1117/185, 1118/186, 1120/234, 1125/231, 1126/231, 1128/230, 1129/229, 1130/229, 1131/228, 1132/228, 1133/227, 1134/227, 1135/226, 1136/225, 1137/224, 1140/221, 1141/220, 1142/219, 1143/218, 1144/219, 1146/205, 1149/299, 1151/161, 1354/74, 1355/40, 1357/191, 1358/192, 1359/193, 1360/194, 1362/210, 1364/158, 1368/216, 1369/216, 1375/40, 1376/41, 1379/84, 1380/86, 1381/86, 1383/105, 1386/41, 1402/72, 1403/41, 1404/40, 1405/72, 1406/40, 1407/39, 1408/143, 1409/40, 1410/39, 1412/40, 1413/39, 1414/142, 1415/143, 1416/40, 1418/163, 1419/166, 1420/163, 1421/183, 1422/184, 1435/130, 1436/131, 1439/132, 1440/134, 1447/140, 1448/141, 1451/39, 1452/40, 1454/72, 1455/72, 1512/145, 1513/293, 10149, 10154, 10158, 10166, 10204

Flächengröße der beteiligten Flurstücke der Flur: 62,9002 ha  
 Anzahl der beteiligten Flurstücke der Flur: 208

#### Gemarkung Möckern, Flur 6

10020, 10021, 10022, 10026, 10028

Flächengröße der beteiligten Flurstücke der Flur: 3,5683 ha  
 Anzahl der beteiligten Flurstücke der Flur: 5

#### Gemarkung Möckern, Flur 7


6/1, 7/1, 8/1, 27/1, 10004, 10005

Flächengröße der beteiligten Flurstücke der Flur: 7,8013 ha  
 Anzahl der beteiligten Flurstücke der Flur: 6

#### Gemarkung Möckern, Flur 8

2/1, 2/2, 2/3, 2/4, 2/5, 2/6, 2/7, 2/8, 2/9, 2/10, 2/11, 2/12, 2/13, 2/14, 2/15, 2/16, 2/17, 2/18, 2/19, 2/20, 2/21, 2/22, 2/23, 2/24, 2/25, 2/26, 2/28, 2/29, 2/30, 3/1, 4/1, 4/2, 6/1, 7/2, 32/2, 33/2

Flächengröße der beteiligten Flurstücke der Flur: 84,2984 ha  
 Anzahl der beteiligten Flurstücke der Flur: 36

 <b>SACHSEN-ANHALT</b>	Bodenordnung Ladeburg <b>Flurbereinigungsverzeichnis</b> <b>Verfahrensflurstücke</b> laufende Bearbeitung	JL2039

#### Gemarkung Vehlitz, Flur 1

145/59, 154/68, 178/71, 182/74, 183/73, 185/69, 194/71, 195/72, 196/74, 197/73, 198/1, 199/4, 200/4, 201/12, 216/71, 10026, 10035, 10036, 10037, 10043, 10046, 10049, 10052, 10054, 10055, 10061

Flächengröße der beteiligten Flurstücke der Flur: 14,7343 ha  
 Anzahl der beteiligten Flurstücke der Flur: 26

#### Gemarkung Vehlitz, Flur 5

34, 35, 36/1, 36/2, 37, 40, 42, 44, 45, 46, 47, 49/41, 50/41, 58/38, 59/38, 60/39, 61/39, 80/41

Flächengröße der beteiligten Flurstücke der Flur: 55,1890 ha  
 Anzahl der beteiligten Flurstücke der Flur: 18

#### Gemarkung Vehlitz, Flur 6

49, 50, 57, 58, 59/1, 59/2, 59/3, 59/4, 79/51, 80/51, 107/45, 109/46, 110/47, 111/47, 115/63, 116/64, 10000, 10002, 10004, 10006, 10008, 10009, 10010, 10011, 10012, 10013, 10014

Flächengröße der beteiligten Flurstücke der Flur: 73,8098 ha  
 Anzahl der beteiligten Flurstücke der Flur: 27

#### Gemarkung Vehlitz, Flur 7

8, 19, 92/2, 99/1, 100/1, 106/1, 106/2, 106/3, 106/4, 106/5, 108, 109, 117, 120/1, 120/2, 126/1, 126/2, 128, 133, 135, 136, 137, 138/1, 138/2, 140, 193/132, 199/138, 203/138, 222/114, 226/116, 227/116, 238/119, 239/119, 241/120, 252/125, 253/125, 266/6, 267/6, 268/5, 270/138, 271/138, 272/138, 273/138, 282/15, 286/20, 287/21, 293/115, 295/121, 298/125, 301/126, 302/126, 303/126, 305/131, 306/131, 307/131, 308/134, 310/129, 312/129, 313/129, 318/131, 319/131, 327/125, 328/125, 330/129, 333/129, 336/18, 337/112, 342/134, 343/134, 344/5, 345/9, 346/15, 347/15, 348/17, 349/17, 350/20, 351/21, 352/22, 353/112, 354/115, 355/115, 356/121, 357/122, 358/125, 359/125, 360/125, 361/125, 362/126, 363/126, 364/126, 365/126, 366/131, 367/131, 368/131, 369/134, 370/134, 371/95, 372/129, 375/18, 404/103, 406/111, 407/111, 408/113, 409/112, 410/115, 411/122, 412/125, 413/125, 424/138, 10012, 10013, 10014, 10015, 10016, 10017, 10018

Flächengröße der beteiligten Flurstücke der Flur: 114,7651 ha  
 Anzahl der beteiligten Flurstücke der Flur: 116

#### Gemarkung Wallwitz, Flur 3

33, 34, 35, 36, 37, 38, 40, 41/2, 52/2, 58/1, 60/2, 69, 71, 73, 82/2, 84, 85, 86, 87, 88, 89, 102/45, 103/46, 159/31, 161/47, 168/67, 10001, 10008, 10009, 10011, 10012, 10013, 10014, 10016, 10017


Flächengröße der beteiligten Flurstücke der Flur: 157,7926 ha  
 Anzahl der beteiligten Flurstücke der Flur: 35

#### Gemarkung Wallwitz, Flur 4

56/1, 56/2, 56/3, 56/4, 57, 59, 72, 90/1, 90/2, 90/3, 91, 99/1, 99/2, 99/3, 99/4, 99/5, 99/6, 99/7, 106, 110, 151/71, 158/66, 159/66, 160/66, 162/69, 163/69, 164/58, 184/69, 185/69, 208/65, 215/98, 225/66, 234/45, 235/45, 261/108, 267/109, 285/45, 286/46, 287/49, 289/55, 291/60, 293/66, 294/66, 295/66, 296/66, 297/66, 298/70, 299/74, 302/83, 303/86, 305/92, 311/107, 312/107, 10012, 10013, 10014, 10016

Flächengröße der beteiligten Flurstücke der Flur: 120,5601 ha

Stand 28.08.2019	Amt für Landwirtschaft, Flurneuordnung und Forsten Anhalt (Flurbereinigungs- und Flurneuordnungsbehörde) Kühnauer Straße 161, 06846 Dessau-Roßlau	Seite: 3
---------------------	--	----------

 <b>SACHSEN-ANHALT</b>	<b>Bodenordnung Ladeburg</b> <b>Flurbereinigungsverzeichnis</b> <b>Verfahrensflurstücke</b> <b>laufende Bearbeitung</b>	<b>JL2039</b>

Anzahl der beteiligten Flurstücke der Flur: 57

#### Gemarkung Ladeburg, Flur 1

1, 6/1, 8, 9, 14/1, 16, 20, 20/1, 21, 22, 23, 25/1, 29, 30/1, 32, 33/1, 34/1, 36, 37, 38, 39, 40/1, 43/1, 44/1, 46/1, 48, 48/1, 49/1, 51, 53/1, 54/1, 57/1, 59/1, 60, 61/6, 64/17, 67/3, 73/17, 74/17, 75/18, 79/3, 82/6, 83/10, 87/12, 88/12, 91/27, 92/28, 97/24, 98/22, 101/19, 102/18, 105/13, 109/3

Flächengröße der beteiligten Flurstücke der Flur: 147,7064 ha

Anzahl der beteiligten Flurstücke der Flur: 53

#### Gemarkung Ladeburg, Flur 2

1, 3/1, 3/3, 3/4, 3/5, 6, 7, 8, 10, 13/1, 13/5, 13/6, 14, 16/1, 16/2, 16/3, 19/1, 19/2, 23/1, 25, 25/1, 27/1, 28/1, 31/1, 32/1, 32/2, 35/1, 37/1, 39/1, 42/2, 44/1, 51, 53, 55/1, 58/1, 67, 68, 92/17, 100/66, 101, 101/66, 102, 102/66, 103, 103/66, 104, 105, 106/4, 108/3, 114/3, 117/5, 118/11, 121/15, 122/3, 123/3, 124/13, 126/66, 127/66, 130/43, 135/12, 136/12, 145/65, 149/49, 152/49, 153/52, 157/54, 167/59, 170/60, 171/61, 176/64, 177/64, 180/64, 181/63, 185/64, 189/64, 190/64, 198/48, 199/48, 200/2, 203, 204

Flächengröße der beteiligten Flurstücke der Flur: 239,9791 ha

Anzahl der beteiligten Flurstücke der Flur: 81

#### Gemarkung Ladeburg, Flur 7

8/53, 8/54, 10/1, 13/1, 15, 16/1, 18, 19, 20, 23, 24, 25, 27, 28, 29, 32, 33, 34, 35/1, 38/1, 39, 40, 41, 42, 44/1, 45/1, 48/1, 52/1, 53/1, 56/1, 57/1, 59, 60, 61, 62, 63, 64, 72, 73, 74, 75, 76, 77, 78, 79, 80, 81, 82, 83, 84, 86/1, 87, 88, 89, 90, 91, 92, 93, 94, 95, 96, 97, 98, 99, 101, 102, 103, 105/1, 106, 113/1, 114/1, 115, 117, 118, 120, 123/1, 123/2, 123/9, 123/10, 123/11, 123/12, 123/13, 123/14, 123/15, 123/17, 123/19, 123/23, 123/24, 123/26, 123/27, 123/29, 123/30, 123/31, 123/34, 126, 127, 128, 130, 131, 132/1, 132/2, 133/1, 133/2, 134/1, 134/2, 135/1, 135/2, 136/1, 136/2, 136/3, 136/4, 136/5, 137, 138, 143/30, 144/30, 145/30, 146/30, 147/30, 148/30, 149/30, 150/30, 151/30, 152/30, 156/136, 157/136, 158/136, 159/136, 160/136, 161/136, 189/30, 190/30, 191/30, 192/30, 193/30, 194/30, 195/30, 196/30, 197/30, 218/100, 225/26, 226/26, 253/124, 254/123, 258/123, 260/125, 262/119, 265, 266/110, 267/112, 268/111, 273, 285/121, 286/121, 287/121, 288/121, 289/121, 290/122, 291/122, 293, 294, 295, 298/43, 299/43, 300, 300/43, 301, 301/21, 302/22, 304/123, 306, 313/129, 314/129, 315, 316, 324/134, 327/123, 328/123, 329/123, 347, 352, 353, 354, 355, 356, 358, 359, 360, 363

Flächengröße der beteiligten Flurstücke der Flur: 155,9748 ha

Anzahl der beteiligten Flurstücke der Flur: 189

#### Gemarkung Ladeburg, Flur 8

1, 3/1, 3/2, 3/3, 3/4, 4/1, 4/2, 4/3, 4/4, 6/1, 6/2, 6/3, 7/1, 8, 9, 11, 12/1, 13/5, 16/6, 18/6, 20/6, 21/6, 22/6, 23/6, 24/6, 26/6, 27/6, 28/6, 30/6, 31/6, 32/6, 34/6, 35/6, 36/10, 37/10, 38/10, 39/10, 40/10, 41/6, 42/6, 45/6, 46/6, 98/4, 99/4

Flächengröße der beteiligten Flurstücke der Flur: 82,8569 ha

Anzahl der beteiligten Flurstücke der Flur: 44

#### Gemarkung Leitzkau, Flur 12

25/2, 25/3, 223/25

Flächengröße der beteiligten Flurstücke der Flur: 4,2894 ha

Anzahl der beteiligten Flurstücke der Flur: 3

 <b>SACHSEN-ANHALT</b>	<b>Bodenordnung Ladeburg</b> <b>Flurbereinigungsverzeichnis</b> <b>Verfahrensflurstücke</b> laufende Bearbeitung	JL2039

#### Gemarkung Leitzkau, Flur 13

3/6, 3/8, 3/9, 3/10, 3/12, 3/13, 3/14, 3/15, 3/16, 3/17, 3/18, 3/19, 3/21, 3/22, 3/23, 3/24, 3/25, 3/26, 3/27, 3/28, 3/29, 3/30, 3/31, 3/32, 3/33, 3/34, 3/35, 3/36, 3/37, 3/38, 3/39, 3/40, 3/41, 3/42, 3/43, 3/44, 3/45, 3/46, 3/48, 3/49, 3/51, 3/52, 3/53, 3/58, 3/70, 3/71, 3/72, 3/73, 3/74, 3/83, 3/84, 3/85, 3/86, 3/87, 3/88, 4/4, 7/1, 7/2, 8/1, 8/3, 8/4, 8/5, 8/6, 8/7, 8/11, 8/12, 8/13, 8/14, 8/16, 8/17, 8/18, 8/19, 8/21, 8/22, 8/27, 8/28, 8/43, 8/44, 8/45, 8/46, 8/47, 8/48, 8/49, 8/50, 8/51, 8/52, 8/53, 8/57, 9/2, 10/1, 11/1, 11/2, 11/3, 11/4, 11/5, 11/6, 11/7, 11/8, 12/2, 12/3, 12/4, 12/7, 12/8, 12/9, 12/10, 12/12, 12/13, 12/14, 12/15, 12/16, 12/18, 12/20, 12/23, 12/24, 12/25, 12/26, 12/27, 12/29, 12/30, 12/32, 12/33, 12/34, 12/36, 12/37, 12/38, 12/39, 12/40, 12/41, 12/42, 12/43, 12/44, 12/45, 12/46, 12/47, 12/48, 12/49, 12/50, 12/53, 12/54, 12/55, 12/56, 12/57, 12/58, 12/59, 12/60, 12/61, 14/1, 14/2, 14/3, 14/4, 14/5, 14/6, 16/1, 16/3, 16/4, 16/6, 16/7, 16/8, 18/1, 18/2, 18/3, 18/4, 18/5, 18/8, 18/9, 18/10, 18/11, 18/12, 18/13, 18/14, 18/15, 18/16, 18/17, 18/18, 18/20, 18/21, 18/22, 18/23, 18/24, 18/25, 18/26, 18/27, 18/28, 18/29, 18/30, 18/31, 18/32, 18/33, 18/34, 18/35, 18/36, 18/37, 18/38, 18/39, 18/40, 18/41, 18/42, 18/50, 18/51, 18/52, 18/78, 18/79, 18/80, 18/81, 18/82, 18/83, 18/84, 18/85, 18/86, 18/87, 18/88, 18/89, 18/95, 18/96, 21/3, 21/9, 46/3, 49/2, 51/2, 62/2, 65/20, 66/18, 73/18, 80/18, 85/18, 90/18, 91/18, 92/18, 93/18, 94/18, 95/18, 96/18, 97/18, 98/18, 99/18, 100/18, 101/18, 102/18, 103/18, 104/18, 105/18, 118/18, 119/18, 120/18, 137/14, 138/14, 139/14, 140/14, 141/14, 142/14, 143/14, 144/14, 145/14, 146/14, 147/14, 148/18, 149/18, 150/18, 163/18, 164/18, 165/18, 168/18, 169/18, 170/18, 181/15, 182/18, 183/16, 184/15, 185/14, 186/13, 187/12, 190/13, 195/1, 196, 199, 200, 212

Flächengröße der beteiligten Flurstücke der Flur: 345,3368 ha  
 Anzahl der beteiligten Flurstücke der Flur: 277

#### Gemarkung Leitzkau, Flur 14

1/1, 1/2, 1/4, 1/5, 1/6, 1/7, 1/8, 1/9, 1/10, 1/11, 1/12, 1/13, 1/14, 1/15, 1/16, 1/17, 1/18, 1/19, 1/20, 1/21, 1/22, 1/23, 1/24, 1/25, 1/26, 1/27, 1/28, 1/29, 1/30, 1/31, 1/32, 1/33, 1/34, 1/35, 1/36, 1/37, 1/38, 1/39, 1/40, 1/41, 1/42, 1/43, 1/44, 1/45, 1/46, 1/47, 1/48, 1/49, 1/50, 1/51, 1/52, 1/53, 1/54, 1/55, 1/56, 1/57, 1/58, 1/59, 1/60, 1/61, 1/62, 1/63, 1/64, 1/65, 1/66, 1/67, 1/68, 1/69, 1/70, 1/71, 1/72, 1/73, 1/74, 1/75, 1/76, 1/77, 1/78, 1/79, 1/80, 1/81, 1/82, 1/83, 1/84, 1/85, 1/86, 1/87, 1/88, 1/89, 1/90, 1/91, 1/92, 1/93, 1/94, 1/95, 1/96, 1/97, 1/98, 1/99, 1/100, 1/101, 1/102, 1/103, 1/104, 1/105, 1/106, 1/107, 3/1, 3/2, 3/3, 3/5, 3/6, 3/7, 3/8, 3/9, 3/10, 3/11, 3/13, 3/14, 3/16, 3/17, 3/20, 3/21, 3/23, 3/24, 4, 5/1, 5/2, 5/3, 5/4, 5/5, 5/6, 5/7, 5/8, 5/9, 5/11, 5/12, 5/13, 5/61, 5/62, 5/63, 102, 105, 107, 108

Flächengröße der beteiligten Flurstücke der Flur: 128,3634 ha  
 Anzahl der beteiligten Flurstücke der Flur: 144

#### Gemarkung Leitzkau, Flur 15

1, 2/1, 2/2, 2/3, 2/4, 2/5, 2/6, 2/7, 2/8, 2/9, 4/1, 4/2, 4/4, 4/5, 4/6, 4/7, 4/8, 4/9, 4/10, 4/11, 4/12, 4/13, 4/15, 4/16, 4/17, 4/18, 4/19, 4/20, 4/21, 4/22, 4/23, 4/24, 4/25, 4/26, 4/27, 4/28, 4/29, 4/32, 4/33, 4/34, 4/35, 4/36, 4/37, 4/38, 4/40, 4/51, 4/52, 4/53, 4/54, 4/55, 4/62, 4/63, 4/64, 4/65, 4/66, 4/67, 4/68, 4/69, 4/70, 4/71, 4/72, 4/73, 4/74, 4/75, 4/76, 4/78, 4/79, 4/80, 4/81, 4/82, 4/83, 4/84, 4/85, 4/86, 4/87, 4/88, 6, 7/1, 7/3, 7/4, 7/5, 7/6, 7/7, 7/8, 7/9

Flächengröße der beteiligten Flurstücke der Flur: 119,0013 ha  
 Anzahl der beteiligten Flurstücke der Flur: 85

#### Gemarkung Leitzkau-Nord, Flur 8

2/1, 2/2, 2/3, 2/4, 2/5, 2/6, 2/7, 2/8, 2/9, 2/10, 2/12, 2/13, 2/14, 2/15, 2/16, 2/17, 2/18, 2/19, 2/20, 2/21, 2/22, 2/23, 2/24, 2/25, 2/26, 78/2, 79/2, 80/2, 81/2, 82/2, 83/2, 84/2, 85/2, 86/2, 87/2, 88/2, 89/2, 90/2, 91/2, 92/2, 94/2, 95/2, 96/2, 97/2, 100/2

 <u>SACHSEN-ANHALT</u>	Bodenordnung Ladeburg <b>Flurbereinigungsverzeichnis</b> <b>Verfahrensflurstücke</b> laufende Bearbeitung	JL2039

Flächengröße der beteiligten Flurstücke der Flur: 103,9110 ha  
 Anzahl der beteiligten Flurstücke der Flur: 45

---

**Verfahren**

Flächengröße der beteiligten Flurstücke am Verfahren: 2.385,2519 ha  
 Anzahl der beteiligten Flurstücke am Verfahren: 1817