

Amt für Landwirtschaft, Flurneuordnung
und Forsten Anhalt
Ferdinand-von-Schill-Str. 24
06844 Dessau-Roßlau

Dessau-Roßlau, den 09.09.2010

Bodenordnungsverfahren Klöden
Landkreis Wittenberg
Stadtgemeinde Jessen,
Gemeinde Klöden - Verwaltungsgemeinschaft „Elbaue-Fläming“
Verf.-Nr.: 61440 WB4017

B E S C H L U S S

Gemäß §§ 56 ff. des Landwirtschaftsanpassungsgesetzes (LwAnpG) in der Fassung vom 03. Juli 1991 (BGBl. I S. 1418), zuletzt geändert durch Gesetz vom 19. Juni 2001 (BGBl. I S. 1149), ergeht folgender Beschluss:

Das **Bodenordnungsverfahren „Klöden“**, Aktenzeichen 61440 WB4017

wird hiermit angeordnet.

Dem Bodenordnungsverfahren unterliegen:

Verwaltungsgemeinschaft „Elbaue-Fläming“

Gemarkung Klöden:	Flur 2, 3, 4, 7, 11, 12, 13, 14, 15, 16 und 18 ganz oder teilweise
Gemarkung Schützberg:	Flur 1, 2, 3, 4, 5, und 6 ganz oder teilweise
Stadtgemeinde Jessen	
Gemarkung Battin:	Flur 1, 2, 3 und 4 ganz oder teilweise
Gemarkung Gorsdorf:	Flur 1, 2, und 3 ganz oder teilweise
Gemarkung Hemsendorf:	Flur 1 und 2 ganz oder teilweise
Gemarkung Rade:	Flur 4 teilweise
Gemarkung Grabo:	Flur 1 und 2 teilweise

Dem Verfahren unterliegen die dem Verzeichnis der Verfahrensflurstücke zu entnehmenden Flurstücke, welches Bestandteil dieses Beschlusses ist.

Das Bodenordnungsgebiet hat eine Größe von ca. 2.129 ha.

Das Verfahrensgebiet ist auf der zu diesem Beschluss gehörenden Gebietskarte im Maßstab 1 : 30.000 durch orangefarbige Umrandung dargestellt.

Teilnehmergeinschaft

Gemäß § 16 FlurbG bilden die Teilnehmer die Teilnehmergeinschaft. Sie entsteht mit dem Bodenordnungsbeschluss und ist eine Körperschaft des öffentlichen Rechts.

Die Teilnehmergeinschaft führt den Namen

„Teilnehmergeinschaft des Bodenordnungsverfahrens Klöden“.

Sie hat ihren Sitz in Klöden.

Beteiligte

Am Bodenordnungsverfahren sind gem. § 63 (2) LwAnpG i. V. m. § 10 Flurbereinigungsgesetz (FlurbG) beteiligt:

1. als Teilnehmer die Eigentümer der zum Bodenordnungsgebiet gehörenden Grundstücke sowie die den Eigentümern gleichstehenden Erbbauberechtigten;
2. als Nebenbeteiligte:
 - a) Gemeinden und Gemeindeverbände, in deren Bezirk Grundstücke vom Bodenordnungsverfahren betroffen werden;
 - b) andere Körperschaften des öffentlichen Rechts, die Land für gemeinschaftliche oder öffentliche Anlagen erhalten (§§ 39 und 40 FlurbG) oder deren Grenzen geändert werden (§ 58 Abs. 2 FlurbG);
 - c) Wasser- und Bodenverbände, deren Gebiet mit dem Bodenordnungsgebiet räumlich zusammenhängt und dieses beeinflusst oder von ihm beeinflusst wird;
 - d) Inhaber von Rechten an den zum Bodenordnungsgebiet gehörenden Grundstücken oder von Rechten an solchen Rechten oder von persönlichen Rechten, die zum Besitz oder zur Nutzung solcher Grundstücke berechtigen oder die Benutzung solcher Grundstücke beschränken;
 - e) Empfänger neuer Grundstücke nach den § 58 Abs. 2 LwAnpG bis zum Eintritt des neuen Rechtszustandes (§ 61 LwAnpG);
 - f) Eigentümer von nicht zum Bodenordnungsgebiet gehörenden Grundstücken, denen ein Beitrag zu den Unterhaltungs- oder Ausführungskosten auferlegt wird (§ 42 Abs. 3 und § 106 FlurbG) oder die zur Errichtung fester Grenzzeichen an der Grenze des Flurbereinigungsgebietes mitzuwirken haben (§ 56 FlurbG).

Begründung:

Dem Amt für Landwirtschaft, Flurneuordnung und Forsten Anhalt liegen Anträge gem. § 53 (1) LwAnpG auf Durchführung eines Bodenordnungsverfahrens nach § 56 LwAnpG vor. Die Prüfung dieser Anträge ergab, dass die Voraussetzungen nach § 53 LwAnpG vorliegen.

Auf der Grundlage des § 18 des „Gesetzes über die landwirtschaftlichen Produktionsgenossenschaften“ – LPG-Gesetz – vom 02. Juli 1982 (GBl. Nr. 25 S. 443) wurde in den Gemarkungen Klöden, Schützberg, Gorsdorf, Hemsendorf, Rade, Grabo und Battin das liegenschaftsrechtlich gesicherte, bestehende Wege- und Gewässernetz erheblich verändert bzw. neu angelegt, ohne auf das Eigentum an den betroffenen Grundstücken Rücksicht zu nehmen.

Dadurch ist eine freie Verfügbarkeit über das Eigentum nicht mehr gegeben. Im Hinblick auf die Eigentumsgarantie des Art. 14 des Grundgesetzes bedarf es der Wiederherstellung der Verfügungsgewalt des Eigentümers über sein Eigentum.

Innerhalb des Verfahrensgebietes ist die Regelung der Eigentumsverhältnisse insbesondere die eigentumsrechtliche Regelung des Wege- und Gewässernetzes erforderlich. Weiterhin ist ungünstig geformtes Eigentum vorhanden.

Diese Tatbestände erfordern eine weitgreifende und umfassende Regelung, die durch freiwilligen Landtausch nicht erreicht werden kann, so dass die Einleitung des Bodenordnungsverfahrens zweckmäßig und notwendig ist.

Für die Landlache als Gewässer I. Ordnung sind auf einer Länge von ca. 3 km ebenfalls die Eigentumsverhältnisse zu regeln. Teile der Landlache wurden bereits im angrenzenden und bereits abgeschlossenen Bodenordnungsverfahren Rade eigentumsrechtlich neu geordnet.

Das Bodenordnungsgebiet wurde so begrenzt, das der Zweck der Neuordnung möglichst vollkommen erreicht wird. Aus diesem Grunde musste, soweit dies möglich war, der gesamte ländliche Grundbesitz der Betroffenen erfasst werden.

Eigentumsbeschränkungen

Von der Öffentlichen Bekanntmachung dieses Beschlusses bis zur Unanfechtbarkeit des Bodenordnungsplanes gelten folgende (zeitweilige) Eigentumsbeschränkungen:

- a) In der Nutzungsart der Grundstücke dürfen ohne Zustimmung der Flurneuordnungsbehörde nur Änderungen vorgenommen werden, die zum ordnungsgemäßen Wirtschaftsbetrieb gehören (§ 34 Abs. 1 Nr. 1 FlurbG).
- b) Bauwerke, Brunnen, Gräben, Einfriedungen und ähnliche Anlagen dürfen nur mit Zustimmung der Flurneuordnungsbehörde errichtet, hergestellt, wesentlich verändert oder beseitigt werden (§ 34 Abs. 1 Nr. 2 FlurbG).
- c) Obstbäume, einzelne Bäume, Hecken, Feld- und Ufergehölze dürfen nur in Ausnahmefällen, soweit landeskulturelle Belange, insbesondere des Naturschutzes und der Landschaftspflege nicht beeinträchtigt werden, mit Zustimmung der Flurneuordnungsbehörde beseitigt werden (§ 34 Abs. 1 Nr. 3 FlurbG).
- d) Holzeinschläge, die den Rahmen einer ordnungsgemäßen Bewirtschaftung übersteigen, bedürfen der Zustimmung der Flurbereinigungsbehörde (§ 85 Nr. 5 FlurbG).

Sind entgegen den Anordnungen zu a) und b) Änderungen vorgenommen oder Anlagen hergestellt oder beseitigt worden, können sie im Bodenordnungsverfahren unberücksichtigt bleiben. Die Flurneuordnungsbehörde kann den früheren Zustand nach § 137 FlurbG wieder herstellen lassen, wenn dies der Bodenordnung dienlich ist (§ 34 Abs. 2 FlurbG).

Sind Eingriffe entgegen der Anordnung zu c) vorgenommen worden, muss die Flurneuordnungsbehörde Ersatzpflanzungen auf Kosten der Beteiligten anordnen (§ 34 Abs. 3 FlurbG).

Sind Holzeinschläge entgegen der Anordnung zu d) vorgenommen worden, kann die Flurneuordnungsbehörde anordnen, dass derjenige, der das Holz gefällt hat, die abgeholzte oder verlichtete Fläche nach den Weisungen der Forstaufsichtsbehörde wieder ordnungsgemäß in Bestand zu bringen hat (§ 85 Nr. 5 FlurbG).

 SACHSEN-ANHALT	Bodenordnung BOV-Klöden Flurbereinigungsverzeichnis Verfahrensfurstücke laufende Bearbeitung	WB4017

Gemarkung Battin, Flur 1

1, 2, 3, 4, 5, 6, 7, 8, 9, 10, 11, 12, 13, 14, 15, 16, 17, 18, 19, 20, 21, 22, 23, 24, 25, 26, 27, 28, 29, 30, 31, 32, 33, 34, 35, 36, 37, 38, 39, 40, 41, 42, 43, 44, 45, 46, 47, 48, 49, 50, 51, 52, 53, 54, 55, 56, 57, 58, 59, 60, 61, 62, 63, 64, 65, 66, 67, 68, 69, 70, 71, 72, 73, 74, 75, 76, 77

Flächengröße der beteiligten Flurstücke der Flur: 162,5049 ha
 Anzahl der beteiligten Flurstücke der Flur: 77

Gemarkung Battin, Flur 2

1, 2, 3, 4, 5, 6, 7, 8, 9, 10, 11, 12, 13, 14, 15, 16, 17, 18, 19, 20, 21, 22, 23, 24, 25, 26, 27, 28, 29, 30, 31, 32, 33/2, 34, 35, 36, 37, 38, 39, 40, 41, 42/2, 43/2, 44, 45, 46, 47/2, 48/2, 49/2, 50/2, 51, 52, 53, 54, 55, 56, 57/2, 58, 59/2, 60/2, 61/2, 62, 63/2, 64, 65/2, 66/2, 67, 68/2, 69/3, 83/4, 83/5, 83/6, 83/7, 84/1, 85, 86, 87, 91, 94, 96, 97, 98, 99, 100, 101, 103, 105, 106

Flächengröße der beteiligten Flurstücke der Flur: 145,0242 ha
 Anzahl der beteiligten Flurstücke der Flur: 88

Gemarkung Battin, Flur 3

13, 14/1, 14/2, 15, 16, 17/2, 18, 19, 20, 21, 22, 23, 24, 25, 26, 27, 28, 29, 30/2, 30/3, 31, 32, 33, 34/1, 35, 36/1, 37, 38, 39, 40, 41, 42, 43/1, 43/2, 44/1, 44/2, 45/1, 45/2, 46, 47, 48, 49, 50, 51, 52, 53, 54, 55, 56, 57/1, 58/2, 59, 87

Flächengröße der beteiligten Flurstücke der Flur: 65,5335 ha
 Anzahl der beteiligten Flurstücke der Flur: 53

Gemarkung Battin, Flur 4

63, 72/1, 193, 194, 195, 196, 197, 198, 199, 200, 201, 202, 203, 204, 205

Flächengröße der beteiligten Flurstücke der Flur: 23,4008 ha
 Anzahl der beteiligten Flurstücke der Flur: 15

Gemarkung Gorsdorf, Flur 1

98, 99, 100, 101, 102, 103, 104, 105, 106, 107, 108, 109, 110, 111, 112, 113, 114, 115, 116, 117, 118, 119, 120, 121, 122, 123, 124, 125, 126, 127, 128, 129, 130, 131, 132, 133, 134, 135, 136, 137, 138, 139, 140, 141, 142, 143, 144, 145, 146, 147, 148, 149, 150, 151, 152, 153, 154, 155, 156, 157, 158, 159, 160, 161, 162, 163, 164, 165, 166, 167, 168, 169, 170, 171, 172

Flächengröße der beteiligten Flurstücke der Flur: 75,4867 ha
 Anzahl der beteiligten Flurstücke der Flur: 75

Gemarkung Gorsdorf, Flur 2

71/1, 71/2, 72, 74, 75, 76, 77, 78, 79, 80, 81, 82, 83, 84, 85, 86, 87, 88, 89, 90, 91, 92, 93, 94, 95, 96/1, 96/2, 97, 98, 99, 100, 101, 102, 103, 104, 105, 106, 107, 108, 109, 110, 111, 112, 113, 114, 115, 116, 117, 118, 119, 120, 121, 122, 123, 124, 125, 126, 127, 128, 129, 130, 131, 134, 135, 136, 137, 138, 139, 140, 143, 144

Flächengröße der beteiligten Flurstücke der Flur: 79,9546 ha
 Anzahl der beteiligten Flurstücke der Flur: 71

Gemarkung Gorsdorf, Flur 3

1, 2, 3, 4, 5, 6, 7, 8, 9, 10, 11, 12, 13, 14, 15, 16, 17, 18, 19, 20, 21, 22, 23, 24, 25/1, 25/2, 25/3, 26, 27, 28, 29, 30, 31, 32, 33, 34, 35, 36, 37, 38, 39, 40, 41, 42, 43, 44, 45, 46, 47, 48, 49, 50, 51, 52, 53, 54, 55, 56, 57, 58, 59, 60, 61, 62, 63, 64, 65, 66, 67, 68, 69, 70, 71, 72, 73, 74, 75, 76, 77,

Stand 30.08.2010	Amt für Landwirtschaft, Flurneuordnung und Forsten Anhalt (Flurbereinigungs- und Flurneuordnungsbehörde) Ferdinand-von-Schill-Straße 24, 06544 Dessau-Roßlau	Seite: 1
---------------------	---	----------

 SACHSEN-ANHALT	Bodenordnung BOV-Klöden Flurbereinigungsverzeichnis Verfahrensflurstücke laufende Bearbeitung	WB4017

78, 79, 80, 81, 82, 83, 84, 85, 86, 87, 88, 89, 90, 91, 92, 93, 94, 95, 96, 97, 98, 99, 100, 101, 102, 103, 104, 105, 106, 107, 108, 109, 110, 111, 112, 113, 114, 115, 116, 117, 118, 119, 120, 121, 122, 123, 124, 125, 126, 127, 128, 129, 130, 131, 132, 133, 134, 135, 136, 137, 138, 139, 140, 141, 142, 143, 144/1, 144/2, 145/1, 145/2, 146, 147, 148, 149, 150, 151, 152, 153, 154, 155, 156, 157, 158, 159, 160, 161, 162, 163, 164, 165, 166, 167, 168, 169, 170, 171, 172

Flächengröße der beteiligten Flurstücke der Flur: 210,4875 ha
 Anzahl der beteiligten Flurstücke der Flur: 176

Gemarkung Hemsendorf, Flur 1

120, 121, 122, 123, 124, 125, 126, 127, 128, 129, 130, 131, 132, 133, 134, 135, 136, 137, 138, 139, 140, 141, 142, 143, 144, 145, 146, 147, 148, 149, 150, 151, 152, 153, 154, 155, 156, 157, 158, 159, 160, 161, 162, 163, 164, 165, 166, 167, 168, 169, 170, 171, 172, 173, 174, 175, 176, 177, 178, 179, 180, 181, 182, 183, 184, 185

Flächengröße der beteiligten Flurstücke der Flur: 76,2322 ha
 Anzahl der beteiligten Flurstücke der Flur: 66

Gemarkung Hemsendorf, Flur 2

43, 45, 46, 47, 48, 49, 50, 51, 52, 53, 54/1, 54/3, 54/4, 58, 61, 151/1, 171, 172, 178, 179, 180, 181, 182, 183, 184, 185, 186, 187, 188, 189, 190, 191, 192, 193, 194, 195, 196, 197, 198, 199, 200, 201, 202, 203, 204, 205, 206, 207, 208, 209, 210, 211, 212, 213, 214, 215, 216, 217, 218, 219, 220, 221, 222, 223, 224, 225, 226, 227, 228, 229, 230, 231, 232, 233, 234, 235, 236/1, 237, 238/1, 238/2, 239/1, 239/2, 240/1, 240/2, 241, 242, 243, 244, 245, 246, 247, 248, 249, 250, 251, 252, 253, 254, 255, 256, 257, 258, 259, 260, 261, 262, 263, 264, 265, 266, 267, 268, 269, 270, 271, 272, 273, 274, 275, 276, 277, 278, 279, 280, 281, 282, 283, 284, 285, 286, 287, 288, 289, 290, 291, 292, 293, 294, 295, 296, 297, 298, 299, 300, 301, 302, 303, 304, 305, 306, 307, 308, 309, 310, 311, 312, 313, 314, 315, 316, 317, 318, 319, 320, 321, 322, 323, 324, 325, 326, 327, 328, 329, 330, 331, 332, 333, 334, 335, 336, 337, 338, 339, 340, 341, 342, 343, 344, 345, 346, 347, 348, 349, 350, 351, 352, 353, 354, 355, 356, 357, 358, 359, 360, 361, 362, 363/2, 363/3, 363/4, 364, 365, 366, 367, 368, 369, 370, 371, 372, 373, 374, 375, 376, 377, 378, 379, 380, 381, 382, 391, 394, 395, 396, 397, 398, 399, 414, 417, 418, 432, 433

Flächengröße der beteiligten Flurstücke der Flur: 217,7786 ha
 Anzahl der beteiligten Flurstücke der Flur: 240

Gemarkung Grabo, Flur 1

1, 2, 3, 4, 5, 6, 7, 8, 9, 10, 11, 12, 13, 14, 15/1, 16, 17, 18, 19, 20, 21, 22, 23, 24, 25/1

Flächengröße der beteiligten Flurstücke der Flur: 43,5438 ha
 Anzahl der beteiligten Flurstücke der Flur: 25


Gemarkung Grabo, Flur 2

71/2, 72/2, 73/2, 74, 75, 76, 77, 78, 79, 80, 81/1, 81/2, 82/2, 83, 84, 85, 86, 87/2, 87/3, 87/4, 87/5, 88, 89, 90, 91, 92, 93, 94, 95, 96, 97, 98, 99, 100, 101, 102, 103

Flächengröße der beteiligten Flurstücke der Flur: 32,1354 ha
 Anzahl der beteiligten Flurstücke der Flur: 37

Gemarkung Klöden, Flur 2

19, 355, 358, 359, 360, 361, 362, 363, 364, 365, 366, 367, 368, 369, 370, 371, 372, 373, 374, 375, 376, 377, 378, 380, 381, 383, 384, 385, 386, 387, 388, 389, 390, 391, 392, 393, 394, 395, 396, 397, 398, 399, 400, 401, 402, 403, 404, 405, 406, 407, 408, 409, 410, 411, 412, 413, 414, 415, 416, 417, 418, 419, 420, 421, 422, 423, 424, 425, 426, 427, 428, 436, 520, 536, 537, 538, 539,

 SACHSEN-ANHALT	Bodenordnung BOV-Klöden	WB4017
	Flurbereinigungsverzeichnis Verfahrensflurstücke laufende Bearbeitung	

540, 544, 548, 549, 550, 551, 552, 553, 554, 555, 556, 744

Flächengröße der beteiligten Flurstücke der Flur: 151,4365 ha

Anzahl der beteiligten Flurstücke der Flur: 89

Gemarkung Klöden, Flur 3

1, 2, 3, 4, 5, 6, 7, 8, 9, 10, 11, 12, 13, 14, 15, 16, 17, 18, 19, 20, 21, 22, 23, 24, 25, 26, 27, 28, 29, 30, 31, 32, 33, 34, 35, 36, 37, 38, 39, 40, 41, 42, 43, 44, 45, 46, 47, 48, 49, 50, 51, 52, 53, 54, 55, 56, 57, 58, 59, 60, 61, 62, 63, 64, 65, 66, 67, 68, 69, 70, 71, 72, 73, 74, 75, 76, 77, 78, 79, 80, 81, 82, 83, 84, 85, 86

Flächengröße der beteiligten Flurstücke der Flur: 16,5079 ha

Anzahl der beteiligten Flurstücke der Flur: 86

Gemarkung Klöden, Flur 4

1, 2, 3, 4, 5, 6, 7, 8, 9, 10, 11, 12, 13, 14, 15

Flächengröße der beteiligten Flurstücke der Flur: 7,0260 ha

Anzahl der beteiligten Flurstücke der Flur: 15

Gemarkung Klöden, Flur 7

1, 2, 3, 4, 5, 6/1, 6/2, 7, 8, 9, 10, 11, 12, 13, 14, 15, 16, 17, 18, 19, 20, 21, 22, 23, 24, 25, 26, 27, 28, 29, 30, 31, 32, 33, 34, 35, 36, 37, 38, 39, 40, 41, 42, 43, 44, 45, 46, 47, 48, 49, 50, 51, 52, 53, 54, 55, 56, 57, 58, 59, 60, 61, 62, 63, 64, 65, 66, 67, 68, 69, 70, 71, 72, 73, 74, 75, 76, 77, 78, 79, 80, 81, 82, 83, 84, 85, 86, 87, 88, 89, 90, 91, 92, 93, 94, 95, 96, 97/1, 97/2, 98, 99, 100, 101, 102/1, 102/2, 102/3, 103, 104, 105, 106

Flächengröße der beteiligten Flurstücke der Flur: 77,8742 ha

Anzahl der beteiligten Flurstücke der Flur: 110

Gemarkung Klöden, Flur 11

1, 2, 3, 4, 5, 6, 7, 8, 9, 10, 11, 12, 13, 14, 15, 16, 17, 18, 19, 20, 21

Flächengröße der beteiligten Flurstücke der Flur: 64,4465 ha

Anzahl der beteiligten Flurstücke der Flur: 21

Gemarkung Klöden, Flur 12

1, 2, 3, 4, 5, 6, 7, 8, 9, 10, 11, 12, 13, 14, 15, 16, 17, 18, 19, 20, 21, 22, 23, 24, 25, 26, 27, 28, 29, 30, 31, 32, 33, 34, 35, 36, 37, 38, 39, 40, 41, 42, 43, 44, 45, 46, 47, 48, 49, 50, 51, 52, 53, 54, 55, 56, 57, 58, 59, 60, 61, 62, 63, 64, 65, 66, 67, 68, 69, 70, 71, 72, 73, 74, 75, 76, 77, 78, 79, 80, 81, 82, 83, 84, 85, 86, 87, 88/1, 88/2, 89, 90, 91, 92, 93, 94, 95, 96, 97, 98, 100, 101, 102, 103, 104, 105, 106, 107, 108, 109, 110, 111, 112, 113, 114, 115

Flächengröße der beteiligten Flurstücke der Flur: 65,4680 ha

Anzahl der beteiligten Flurstücke der Flur: 115


Gemarkung Klöden, Flur 13

1, 2, 3, 4, 5, 6, 7, 8, 9, 10, 11, 12, 13, 14, 15, 16, 17, 18, 19, 20, 21, 22, 23, 24, 25, 33, 34

Flächengröße der beteiligten Flurstücke der Flur: 101,5470 ha

Anzahl der beteiligten Flurstücke der Flur: 27

Gemarkung Klöden, Flur 14

 SACHSEN-ANHALT	Bodenordnung BOV-Klöden Flurbereinigerungsverzeichnis Verfahrensflurstücke laufende Bearbeitung	WB4017

20, 21, 22, 23, 24

Flächengröße der beteiligten Flurstücke der Flur: 2,1263 ha
 Anzahl der beteiligten Flurstücke der Flur: 5

Gemarkung Klöden, Flur 15

17/1, 18, 19, 20, 21

Flächengröße der beteiligten Flurstücke der Flur: 3,9955 ha
 Anzahl der beteiligten Flurstücke der Flur: 5

Gemarkung Klöden, Flur 16

19, 20, 21/1, 37, 38, 39, 40, 41

Flächengröße der beteiligten Flurstücke der Flur: 7,4464 ha
 Anzahl der beteiligten Flurstücke der Flur: 8

Gemarkung Klöden, Flur 18

1, 2, 3, 4, 5, 6, 7/1, 7/2, 8, 9, 10, 12, 13, 14, 15, 16, 17, 18, 19, 20, 21, 22, 23, 25, 26, 27, 28, 29, 30, 31, 32, 33, 34, 35, 36, 37, 38, 39, 40, 41, 42, 43, 44, 45, 46, 47, 48, 49, 50, 51, 52, 53, 54, 55, 56, 57, 58, 59, 60, 61, 62, 63, 64, 65, 66, 67, 68, 69, 70, 71, 72, 73, 74, 75, 76, 77, 78, 79, 80, 81, 82, 83, 84, 85, 86, 87, 88, 89, 90, 91, 92, 93, 94, 95, 96, 97, 98, 99, 100, 101, 102, 103, 104, 105, 106, 107, 108, 109, 110, 111, 112, 113, 114, 115, 116, 117, 118, 119, 120, 121, 122, 123, 124, 125, 126, 127, 128, 129, 130, 131, 132, 133, 134, 135, 136, 137, 138, 139, 140, 141, 142, 143, 144, 145, 146, 147, 148, 149, 150, 151, 152, 153, 154, 155, 156, 157, 158, 159, 160, 161, 162, 163, 164, 165, 166, 167, 168, 169, 170, 171, 172, 173, 174, 175, 176, 178, 179, 180, 181, 182, 183, 184/1, 185, 186, 187, 188, 189, 190, 191, 192, 193, 194, 195, 196, 197, 198, 199, 200, 201, 202, 203, 204, 205, 206, 207, 208, 209, 210, 211, 212, 213, 214, 215, 216, 217, 218, 219, 220

Flächengröße der beteiligten Flurstücke der Flur: 82,3797 ha
 Anzahl der beteiligten Flurstücke der Flur: 218

Gemarkung Schützberg, Flur 1

167, 168, 169, 170, 171/1, 171/2, 174, 175, 180, 183, 184, 185, 186, 187, 188, 189, 190, 191, 192, 193, 194, 195, 196, 197, 198, 199, 200, 201, 202, 203, 204, 205, 206, 209, 258, 259, 260, 261, 262, 263, 264, 265, 266, 267, 268, 269, 270, 271, 272, 273, 274, 275, 276, 277, 278, 279, 280, 281, 282, 283, 284, 285, 286, 287, 288, 289

Flächengröße der beteiligten Flurstücke der Flur: 70,4363 ha
 Anzahl der beteiligten Flurstücke der Flur: 66

Gemarkung Schützberg, Flur 2


1, 2, 3, 4, 5, 6, 7, 11, 12, 13, 15, 173, 174, 175, 176, 177, 178, 179, 180, 183, 184, 185, 186, 187, 188, 189, 190, 191, 192, 193, 194, 195, 196, 197, 198, 199, 200, 201, 202, 203, 204, 205, 206, 207

Flächengröße der beteiligten Flurstücke der Flur: 73,8130 ha
 Anzahl der beteiligten Flurstücke der Flur: 44

Gemarkung Schützberg, Flur 3

87, 88, 89, 90, 91, 92, 93, 94, 95, 96, 97, 100, 101, 102, 103, 104, 105, 106, 107, 108, 109, 110, 111, 112, 113, 114, 115, 116, 117, 118, 119, 120, 121, 122, 123, 124, 125, 126, 127, 128, 129, 130, 132, 133, 134, 135, 136, 137, 138, 139, 141, 142, 143, 144, 145, 147, 148, 149, 151, 153, 154, 155, 156

Stand 30.08.2010	Amt für Landwirtschaft, Flurneuordnung und Forsten Anhalt (Flurbereinigungs- und Flurneuordnungsbehörde) Ferdinand-von-Schill-Straße 24, 06844 Dessau-Roßlau	Seite: 4
---------------------	---	----------

 SACHSEN-ANHALT	Bodenordnung BOV-Klöden Flurbereinigungsverzeichnis Verfahrensflurstücke laufende Bearbeitung	WB4017

Flächengröße der beteiligten Flurstücke der Flur: 120,1357 ha
 Anzahl der beteiligten Flurstücke der Flur: 63

Gemarkung Schützberg, Flur 4

83, 84, 85, 86, 87, 89, 90, 91, 92, 93, 94, 95, 96, 305

Flächengröße der beteiligten Flurstücke der Flur: 16,0715 ha
 Anzahl der beteiligten Flurstücke der Flur: 14

Gemarkung Schützberg, Flur 5

1, 2, 3, 4, 5, 6, 7, 8, 9, 10/1, 10/2, 11, 12, 13, 14, 15, 16, 17, 18, 19, 20, 21, 22, 23, 24, 25, 26, 27,
 28, 29, 30, 31, 32, 33, 34, 35, 36, 37, 38, 39, 40, 41, 42, 43, 44, 45, 46, 47, 48, 49, 50, 51, 52, 53,
 54, 66, 67, 68, 69, 70, 71, 72, 73, 74, 75, 76, 77, 78, 79, 80, 81, 82, 83, 84, 85, 86, 87, 88/1, 88/2,
 89, 90, 91, 92, 93, 94, 95, 96, 97, 98, 99, 100, 101, 102, 103, 104, 105, 106

Flächengröße der beteiligten Flurstücke der Flur: 122,7801 ha
 Anzahl der beteiligten Flurstücke der Flur: 97

Gemarkung Schützberg, Flur 6

58, 59, 60, 61, 62, 63, 64, 65, 66, 67, 68, 69, 70, 71, 72

Flächengröße der beteiligten Flurstücke der Flur: 5,5749 ha
 Anzahl der beteiligten Flurstücke der Flur: 15

Gemarkung Rade, Flur 4

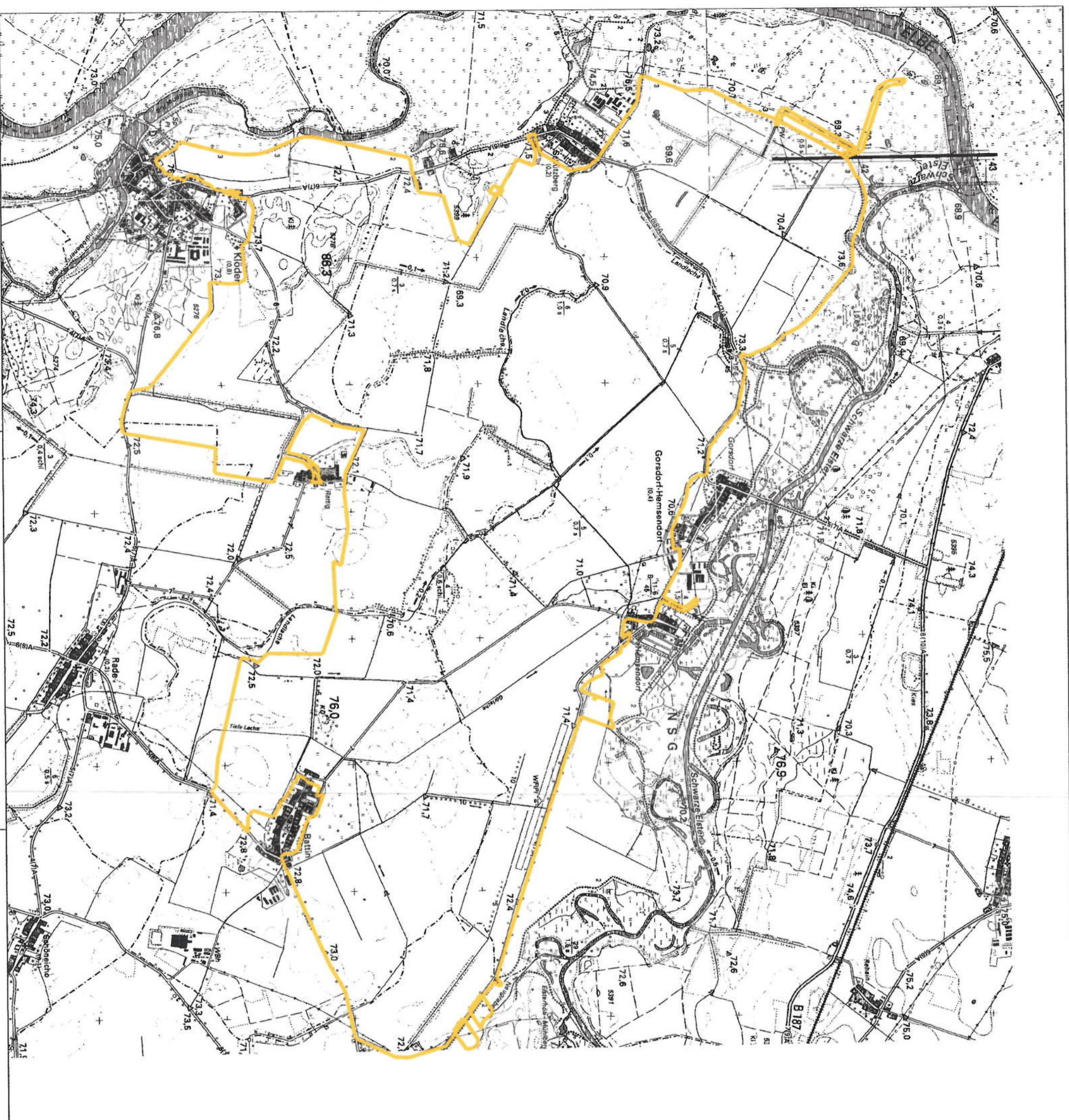
1, 2, 3, 4, 5, 6, 7, 8, 9, 10, 11

Flächengröße der beteiligten Flurstücke der Flur: 8,1679 ha
 Anzahl der beteiligten Flurstücke der Flur: 11

Verfahren

Flächengröße der beteiligten Flurstücke am Verfahren: 2.129,3156 ha
 Anzahl der beteiligten Flurstücke am Verfahren: 1932

Zeichenerklärung:
 Gebietsgrenze



Amt für Landwirtschaft, Forstwirtschaft und Forsten Anhalt
 06844 Dessau-Roßlau, Ferdinand-von-Schill-Strasse 24
 (Furberreinigungs- und Forstneuerungsbehörde)

Bodenordnungsverfahren nach §56 LwAnpG

Verfahrensname	BOV-Kladden	Verfahrenskennung	WB4017
----------------	-------------	-------------------	--------

Gebietskarte

Einleitungsbeschluss vom 09.09.2010

Landkreis Wittenberg

Attenzeichen	611 - 14WB4017	Größe des Gebietes	ca. 2129 ha
--------------	----------------	--------------------	-------------

Maßstab	ca. 1 : 30000	Druckdatum	09.09.10
---------	---------------	------------	----------

Quellenvermerk

Darstellung auf der Grundlage von Geobasisinformationen der Geoinformationsverwaltung Sachsen-Anhalt. (Kartengrundlage TK 1 : 25000; © LVRmGeo LSA (www.lvrngeo.sachsen-anhalt.de/10008))