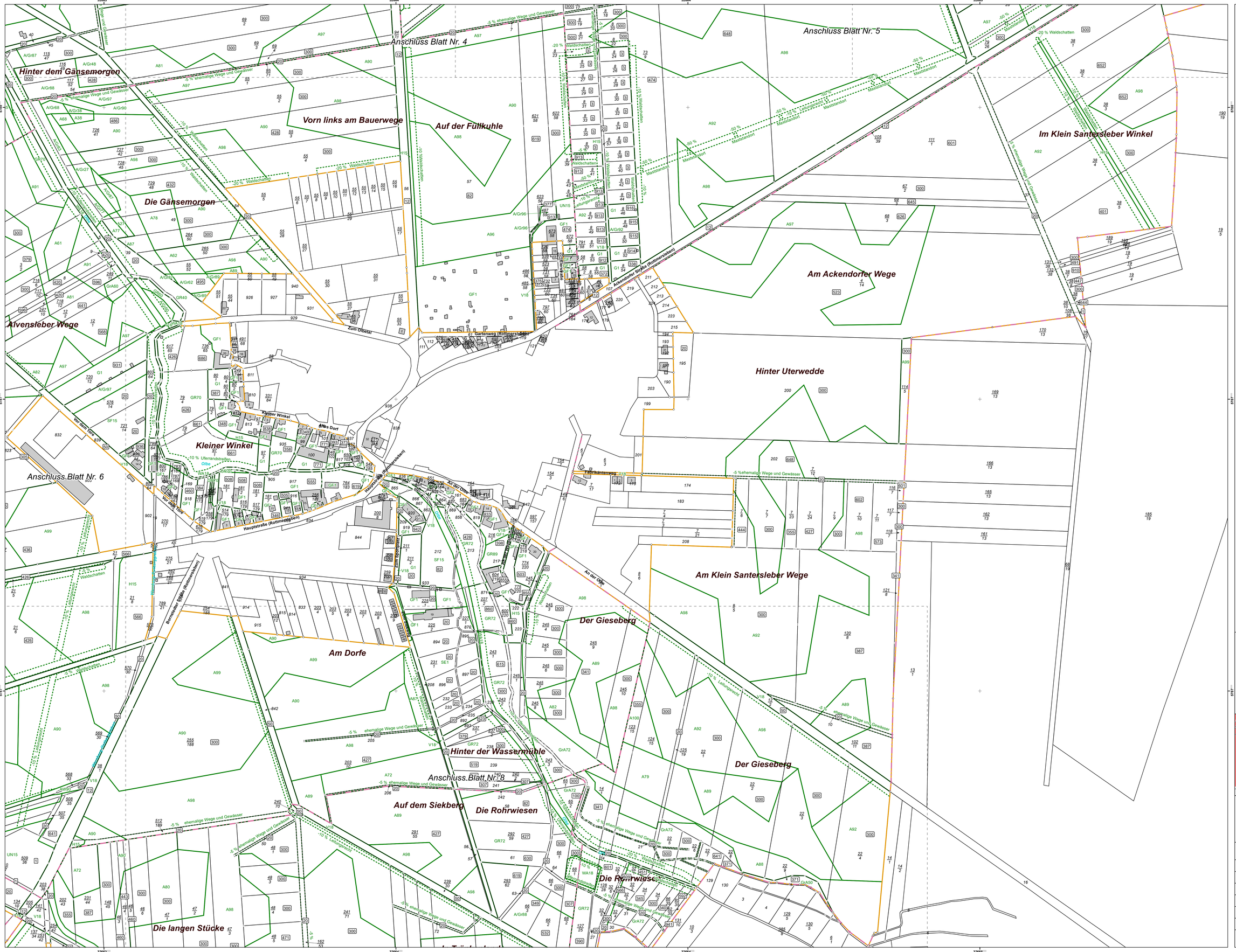

N

0 20 40 60 80 100 Meter

Legende

- Blattschnitt
- AB Verfahrensgebiet
- Grenzpunkt mit
- Grenzpunkt ohne
- AB Flurstück
- AB Gebäude
- AB Wertklassenfläche
- AB Wertkorrekturfläche

Blattschnitt

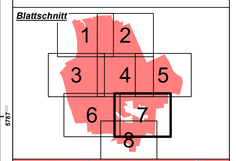

Flurübersicht

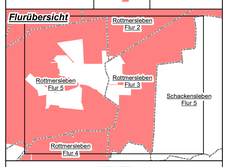

Amt für Landwirtschaft, Flurneuordnung und Forsten Mitte
AST Wanzleben, Ritterstr. 17-19, 39164 Stadt Wanzleben-Börde
(Flurbereinigungs- und Flurneuordnungsbehörde)

Verfahrensname	Verfahrenskennung
Rottmersleben-Olbe	BK0012

Einlagekarte mit Wertermittlung

Landkreis	
Börde	
Aktenzeichen	
611 B4.05	
Lagebezugssystem	Maßstab
ETRS89_UTM32	1:2.000
Blatt 7 von 8	17.10.2024