	Flurbereinigung Grünes Band - Ohre Drömling Flurbereinigungsverzeichnis Verfahrensflurstücke laufende Bearbeitung	GRB007

Gemarkung Jeggau, Flur 2

30

Flächengröße der beteiligten Flurstücke der Flur: 0,7810 ha
Anzahl der beteiligten Flurstücke der Flur: 1

Gemarkung Mieste, Flur 1

15/10, 15/11

Flächengröße der beteiligten Flurstücke der Flur: 0,0349 ha
Anzahl der beteiligten Flurstücke der Flur: 2

Gemarkung Mieste, Flur 5

274/11, 1126

Flächengröße der beteiligten Flurstücke der Flur: 7,5411 ha
Anzahl der beteiligten Flurstücke der Flur: 2

Gemarkung Wernitz, Flur 3

209

Flächengröße der beteiligten Flurstücke der Flur: 0,1441 ha
Anzahl der beteiligten Flurstücke der Flur: 1

Gemarkung Sachau, Flur 6

23/1, 25/1, 247/25

Flächengröße der beteiligten Flurstücke der Flur: 2,0020 ha
Anzahl der beteiligten Flurstücke der Flur: 3

Gemarkung Solpke, Flur 3


205, 209

Flächengröße der beteiligten Flurstücke der Flur: 0,6207 ha
Anzahl der beteiligten Flurstücke der Flur: 2

Gemarkung Breitenrode, Flur 1

1/2, 1/4, 1/5, 1/6, 1/7, 2, 3/1, 3/2, 3/3, 3/4, 3/5, 3/6, 3/7, 3/8, 3/9, 3/10, 3/11, 3/12, 3/13, 3/14, 3/15, 3/16, 3/17, 3/18, 4/1, 4/2, 4/3, 4/5, 4/6, 4/9, 4/10, 4/11, 4/12, 4/13, 4/14, 5/6, 5/7, 5/8, 5/9, 5/10, 5/11, 5/12, 5/13, 5/14, 5/15, 5/16, 5/17, 5/18, 5/19, 5/20, 5/21, 5/22, 5/23, 5/24, 5/25, 5/26, 5/27, 5/28, 5/29, 5/30, 5/31, 5/32, 5/33, 5/34, 5/35, 5/36, 5/37, 5/38, 5/39, 5/40, 5/41, 5/42, 5/43, 5/44, 5/45, 5/46, 5/47, 6/1, 6/2, 6/3, 6/4, 6/5, 6/6, 6/7, 6/8, 6/9, 6/10, 6/11, 6/12, 6/13, 6/14, 6/15, 7/1, 7/2, 7/3, 7/4, 7/5, 7/6, 7/7, 7/8, 7/9, 7/10, 7/11, 7/12, 7/13, 7/14, 7/15, 7/16, 7/17, 7/18, 8/2, 8/3, 8/4, 8/8, 8/9, 8/10, 8/11, 8/12, 8/13, 8/14, 8/15, 8/16, 8/17, 8/18, 8/19, 8/20, 8/21, 8/22, 8/23, 8/24, 9/4, 15/2, 17, 18/2, 19/1, 19/2, 19/3, 19/7, 19/8, 19/9, 19/10, 19/11, 19/12, 19/13, 19/14, 19/15, 19/16, 21/1, 21/2, 21/3, 21/4, 21/5, 21/6, 21/7, 21/8, 21/9, 21/10, 21/11, 21/12, 21/13, 21/14, 21/15, 21/16, 21/17, 21/18, 21/19, 21/20, 21/21, 21/22, 21/23, 21/24, 22, 23, 24/1, 24/2, 25/1, 25/2, 25/3, 25/4, 25/5, 25/6, 25/7, 25/8, 25/9, 25/10, 25/11, 25/12, 25/13, 25/14, 25/15, 26/1, 26/2, 27/1, 27/2, 27/3, 27/4, 28, 32/3, 33/3, 43/20, 44/20, 45/20, 46/20, 47/20, 48/20, 49/20, 50/27, 51/27, 52/27, 53/27, 54/27, 55/27, 57/27, 58/27, 59/27, 60/27, 61/27, 77/5, 10000, 10001

Flächengröße der beteiligten Flurstücke der Flur: 209,8838 ha
Anzahl der beteiligten Flurstücke der Flur: 220

	Flurbereinigung Grünes Band - Ohre Drömling Flurbereinigungsverzeichnis Verfahrensflurstücke laufende Bearbeitung	GRB007

Gemarkung Breitenrode, Flur 2

1/5, 1/7, 1/9, 1/11, 1/13, 1/15, 1/21, 1/22, 1/23, 1/24, 1/25, 1/26, 1/27, 1/28, 1/29, 1/30, 1/31, 1/32, 2/7, 2/8, 2/9, 2/10, 2/11, 2/12, 2/13, 2/14, 2/15, 2/16, 2/17, 2/18, 4/6, 4/8, 4/9, 10/1, 10/2, 10/3, 10/4, 10/5, 11/1, 11/3, 11/4, 11/5, 12/1, 13/21, 22/3, 22/4, 32/2, 33/2, 33/3, 33/4, 33/5, 33/6, 33/7, 33/8, 33/9, 33/10, 33/11, 33/12, 33/13, 35/1, 35/2, 35/3, 35/4, 35/5, 35/6, 35/7, 35/8, 35/9, 35/10, 36/4, 36/5, 36/6, 36/7, 36/8, 36/9, 45/3, 45/4, 45/5, 45/6, 45/7, 46/1, 46/2, 46/3, 46/4, 46/5, 46/7, 46/8, 50/5, 50/6, 50/7, 50/8, 53/2, 74/48, 120/35, 157/3, 174/33, 177/33, 187/33, 188/34, 206/8, 207/8, 211, 213, 215, 237, 239, 241, 245, 251, 283, 285

Flächengröße der beteiligten Flurstücke der Flur: 102,0395 ha
Anzahl der beteiligten Flurstücke der Flur: 111

Gemarkung Breitenrode, Flur 3

1/3, 2/1, 42/1, 42/2, 82/1, 82/3, 82/4, 83/1, 83/3, 83/5, 83/6, 84/1, 84/4, 93/1, 93/2, 140/112, 278, 279

Flächengröße der beteiligten Flurstücke der Flur: 29,7852 ha
Anzahl der beteiligten Flurstücke der Flur: 18

Gemarkung Breitenrode, Flur 4

22, 26/1, 26/2, 27, 28, 32, 33/1, 33/2, 36, 37, 38, 41, 45, 46, 47, 78, 81, 82

Flächengröße der beteiligten Flurstücke der Flur: 18,3845 ha
Anzahl der beteiligten Flurstücke der Flur: 18

Gemarkung Breitenrode, Flur 6

182

Flächengröße der beteiligten Flurstücke der Flur: 1,6916 ha
Anzahl der beteiligten Flurstücke der Flur: 1

Gemarkung Buchhorst, Flur 1

16/1, 16/2, 16/3, 16/4, 21/1, 21/2, 24/1, 36/1, 38, 39, 42, 43/2, 43/3, 44, 46, 47, 56, 57, 58, 59/1, 60, 63, 65/1, 71, 72, 73/1, 75, 76, 81, 82, 85, 86, 89, 90, 91, 93/1, 94/1, 94/2, 97/1, 97/3, 97/4, 99/2, 99/3, 102/2, 102/3, 106/1, 107, 109, 110, 111, 114/1, 116, 117/1, 117/2, 118/1, 119, 120, 121, 122/1, 123, 124, 125, 126, 127, 128, 129, 130, 134, 135, 136, 137, 138, 141, 143, 145, 147, 148, 149, 150, 154, 155, 158, 163, 164, 165, 166, 167, 168, 169, 170, 171, 173, 177/1, 179/1, 185, 186, 187, 188/1, 188/2, 188/3, 188/4, 189, 190, 195, 197, 198, 199, 202/84, 204/132, 205/132, 208/108, 209/108, 210/182, 214/10, 222/25, 231/37, 232/48, 240/54, 244/55, 246, 248, 249

Flächengröße der beteiligten Flurstücke der Flur: 120,7253 ha
Anzahl der beteiligten Flurstücke der Flur: 122

Gemarkung Buchhorst, Flur 2

1/1, 1/2, 4/1, 4/2, 36, 70, 83, 92/16, 117/2, 117/3, 117/5, 117/6, 117/7, 117/8, 117/9, 117/10, 117/11, 150, 161, 162, 178, 190, 278/1, 288/192, 291/4, 293/110, 296/1, 297/117, 301/192

Flächengröße der beteiligten Flurstücke der Flur: 7,4788 ha
Anzahl der beteiligten Flurstücke der Flur: 29

Gemarkung Buchhorst, Flur 3



Flurbereinigung
Grünes Band - Ohre Drömling
Flurbereinigungsverzeichnis
Verfahrensflurstücke
 laufende Bearbeitung

GRB007

159/3, 161, 162, 164/1, 165, 166, 167, 171, 174, 175, 176, 177, 178, 179, 180, 182, 183/1, 185, 186, 187, 188, 189/1, 193, 194, 197/2, 197/3, 199, 200, 201, 202, 205/1, 207, 208, 209, 212, 213/1, 213/2, 214/1, 217, 219/1, 220/1, 222, 223, 225, 226/2, 226/3, 228, 229, 230, 231, 232, 233, 234, 235, 236/1, 239, 240/1, 241, 242/1, 242/2, 243/1, 243/2, 245/1, 247, 248, 249, 250/2, 251, 252, 253, 255, 257, 258, 284, 286/1, 287, 288, 289, 290, 291, 292/1, 300/1, 317, 318, 319/1, 323/2, 323/3, 326/2, 326/3, 328, 329, 330, 343/1, 343/2, 344/1, 344/2, 345, 346, 347, 348, 351, 570/286, 603/159, 626/250, 637/283, 638/297, 645/315, 653/342, 657/352, 658/353, 660/354, 664/357, 666/358, 670/359, 715, 716, 718, 734, 735

Flächengröße der beteiligten Flurstücke der Flur: 39,9345 ha
 Anzahl der beteiligten Flurstücke der Flur: 119

Gemarkung Buchhorst, Flur 4

89/1, 95, 103/2, 103/5, 103/6, 111, 131/1, 134, 139/1, 141/1, 142, 143, 151, 274, 281, 283, 285

Flächengröße der beteiligten Flurstücke der Flur: 33,1915 ha
 Anzahl der beteiligten Flurstücke der Flur: 17

Gemarkung Buchhorst, Flur 5

3/1, 3/2, 3/3, 3/4, 195, 196

Flächengröße der beteiligten Flurstücke der Flur: 37,6344 ha
 Anzahl der beteiligten Flurstücke der Flur: 6

Gemarkung Buchhorst, Flur 6

48/5

Flächengröße der beteiligten Flurstücke der Flur: 0,9200 ha
 Anzahl der beteiligten Flurstücke der Flur: 1

Gemarkung Buchhorst, Flur 7

14/1, 45, 56/48

Flächengröße der beteiligten Flurstücke der Flur: 0,3405 ha
 Anzahl der beteiligten Flurstücke der Flur: 3

Gemarkung Buchhorst, Flur 11

44/5, 55/1

Flächengröße der beteiligten Flurstücke der Flur: 0,9580 ha
 Anzahl der beteiligten Flurstücke der Flur: 2

Gemarkung Buchhorst, Flur 14


31, 41, 63, 186/27, 187/27, 321/158

Flächengröße der beteiligten Flurstücke der Flur: 2,8780 ha
 Anzahl der beteiligten Flurstücke der Flur: 6

Gemarkung Buchhorst, Flur 15

27, 46/1, 49, 61, 73, 78, 89, 102, 103, 112

Flächengröße der beteiligten Flurstücke der Flur: 3,7296 ha
 Anzahl der beteiligten Flurstücke der Flur: 10

	Flurbereinigung Grünes Band - Ohre Drömling Flurbereinigungsverzeichnis Verfahrensflurstücke laufende Bearbeitung	GRB007

Gemarkung Buchhorst, Flur 17

27

Flächengröße der beteiligten Flurstücke der Flur: 14,6852 ha
Anzahl der beteiligten Flurstücke der Flur: 1

Gemarkung Dannefeld, Flur 5

132/28

Flächengröße der beteiligten Flurstücke der Flur: 1,2394 ha
Anzahl der beteiligten Flurstücke der Flur: 1

Gemarkung Jahrstedt, Flur 1

32/1, 33/1, 33/2, 33/3, 33/4, 34/1, 34/2, 35/1, 37/1, 38/1, 38/2, 38/3, 38/4, 39/2, 40/2, 41/1, 44, 45, 46, 47, 48, 52, 120/39, 121/39, 122/39, 125/39, 126/39, 127/39, 134/34, 135/34, 141/34, 143/35, 152/33, 153/33, 154/33, 155/33, 156/33, 157/33, 158/33, 185/41, 249/43, 256/33, 258/33, 260/33, 306/40, 308/39, 309/39, 310/39, 311/39, 312/39, 313/39, 314/39, 315/39

Flächengröße der beteiligten Flurstücke der Flur: 104,4847 ha
Anzahl der beteiligten Flurstücke der Flur: 53

Gemarkung Jahrstedt, Flur 2

1, 2, 3, 4, 5/3, 6/1, 7/1, 7/2, 7/4, 9, 10, 72/11, 73/11, 74/11, 75/11, 76/11, 77/11, 78/11, 79/11, 80/11, 81/11, 82/11, 83/11, 84/11, 85/11, 184/7, 187/7, 210/6

Flächengröße der beteiligten Flurstücke der Flur: 73,6711 ha
Anzahl der beteiligten Flurstücke der Flur: 28

Gemarkung Böckwitz, Flur 5

18/11, 18/13, 18/15, 19/2, 20/1, 21/1, 21/2, 21/3, 21/4, 21/5, 21/7, 21/8, 21/10, 21/11, 26/2, 26/4, 26/5, 26/6, 26/7, 26/8, 26/9, 26/10, 26/11, 26/12, 26/13, 27, 28, 29/1, 29/2, 30/1, 30/2, 31, 32, 33/1, 33/2, 33/3, 33/4, 33/6, 33/7, 33/8, 33/9, 33/10, 33/11, 33/12, 33/13, 34/1, 34/2, 35/1, 35/2, 45/21, 55, 57, 59, 61, 63

Flächengröße der beteiligten Flurstücke der Flur: 60,6834 ha
Anzahl der beteiligten Flurstücke der Flur: 55

Gemarkung Böckwitz, Flur 6


1, 2, 3, 4, 5/2, 5/3, 5/4, 5/5, 5/6, 5/7, 6/1, 6/2, 7/3, 7/4, 7/5, 7/6, 8/1, 8/2, 9/1, 9/2, 10/1, 10/2, 10/3, 10/4, 10/5, 10/6, 11, 12/1, 12/2, 13, 14/1, 14/2, 14/3, 14/4, 14/5, 14/6, 14/7, 14/8, 14/9, 14/10, 14/11, 15, 16/1, 16/2, 17/4, 17/5, 17/6, 17/7, 17/8, 17/9, 18/1, 18/2, 19/1, 19/2, 20/2, 20/3, 21/2, 21/3, 21/4, 21/5, 21/6, 21/7, 21/11, 21/12, 21/13, 21/14, 21/15, 21/16, 22/1, 22/2, 23/2, 23/4, 23/5, 23/6, 23/7, 25/2, 25/4, 25/5, 25/6, 25/7, 25/8, 25/9, 25/10, 25/11, 25/12, 25/13, 25/14, 26, 27, 28

Flächengröße der beteiligten Flurstücke der Flur: 137,9188 ha
Anzahl der beteiligten Flurstücke der Flur: 90

Gemarkung Köckte, Flur 2

324, 325

Flächengröße der beteiligten Flurstücke der Flur: 7,9721 ha

	Flurbereinigung Grünes Band - Ohre Drömling Flurbereinigungsverzeichnis Verfahrensflurstücke laufende Bearbeitung	GRB007

Anzahl der beteiligten Flurstücke der Flur: 2

Gemarkung Köckte, Flur 3

23/5, 23/12, 23/25

Flächengröße der beteiligten Flurstücke der Flur: 3,7634 ha
Anzahl der beteiligten Flurstücke der Flur: 3

Gemarkung Miesterhorst, Flur 1

203/52, 205/52

Flächengröße der beteiligten Flurstücke der Flur: 2,1627 ha
Anzahl der beteiligten Flurstücke der Flur: 2

Gemarkung Miesterhorst, Flur 8

39/1, 39/3, 50/14

Flächengröße der beteiligten Flurstücke der Flur: 2,4368 ha
Anzahl der beteiligten Flurstücke der Flur: 3

Gemarkung Bergfriede, Flur 1

210/53

Flächengröße der beteiligten Flurstücke der Flur: 0,0410 ha
Anzahl der beteiligten Flurstücke der Flur: 1

Gemarkung Bergfriede, Flur 2

93, 154/28, 353/5, 600, 663, 770, 771, 772

Flächengröße der beteiligten Flurstücke der Flur: 1,9049 ha
Anzahl der beteiligten Flurstücke der Flur: 8

Gemarkung Oebisfelde, Flur 3

618, 621/1, 636

Flächengröße der beteiligten Flurstücke der Flur: 2,1400 ha
Anzahl der beteiligten Flurstücke der Flur: 3


Gemarkung Oebisfelde, Flur 12

7, 8, 9, 10, 12, 13, 14, 15, 16/1, 16/2, 17/1, 17/2, 18/1, 18/2, 19/1, 19/2, 20/1, 20/2, 21/1, 21/2, 22/1, 22/2, 23/1, 23/2, 24/1, 24/2, 25/1, 25/2, 26/1, 26/2, 27/1, 27/2, 28/1, 28/2, 29/1, 29/2, 30, 31, 32, 33/1, 33/2, 34, 35, 36, 37, 38, 40, 41, 42, 43, 44, 45, 46, 47, 48, 49, 50, 51, 52, 53, 56, 58/1, 59, 70, 72, 73/1, 73/2, 74/1, 74/2, 75/1, 76/1, 76/2, 77/1, 79, 80, 82, 104, 107, 108, 111, 116, 117, 118, 119

Flächengröße der beteiligten Flurstücke der Flur: 49,3270 ha
Anzahl der beteiligten Flurstücke der Flur: 84

Gemarkung Oebisfelde, Flur 13

1/4, 2/1, 2/2, 3/1, 3/2, 4/1, 4/2, 5/1, 5/2, 5/3, 6/1, 6/2, 7/1, 7/2, 8/1, 8/2, 9/2, 9/3, 12/1, 12/2, 15/2, 15/3, 17/2, 17/3, 19/1, 19/2, 20/1, 20/2, 21/1, 21/2, 22/1, 22/2, 23/1, 23/2, 24/1, 24/2, 25/1, 25/2, 27/2, 27/3, 28/3, 28/4, 28/5, 28/6, 29/1, 29/2, 30/1, 30/2, 31/1, 31/2, 32, 33/1, 33/2, 34/1, 34/2,

 SACHSEN-ANHALT	Flurbereinigung Grünes Band - Ohre Drömling Flurbereinigungsverzeichnis Verfahrensflurstücke laufende Bearbeitung	GRB007

35/1, 35/2, 36/1, 36/2, 37/1, 37/2, 38/1, 38/2, 39/1, 39/2, 40/1, 40/2, 41, 132/9, 155/1, 156/1, 157/1, 158/1, 160/2, 161/2, 164/3, 166/4, 172/4, 173/3, 177/72, 178/72, 180/71, 182/75, 184/75, 185/71, 279, 280, 281, 282, 283

Flächengröße der beteiligten Flurstücke der Flur: 30,1514 ha
Anzahl der beteiligten Flurstücke der Flur: 90

Gemarkung Wassensdorf-Oebisfelde, Flur 1

13, 33, 36, 44, 48

Flächengröße der beteiligten Flurstücke der Flur: 9,5185 ha
Anzahl der beteiligten Flurstücke der Flur: 5

Gemarkung Röwitz, Flur 4

101/5, 103/5

Flächengröße der beteiligten Flurstücke der Flur: 11,6073 ha
Anzahl der beteiligten Flurstücke der Flur: 2

Gemarkung Röwitz, Flur 7

58/24

Flächengröße der beteiligten Flurstücke der Flur: 1,1134 ha
Anzahl der beteiligten Flurstücke der Flur: 1

Gemarkung Jahrstedt-Steimke, Flur 3

55

Flächengröße der beteiligten Flurstücke der Flur: 0,8790 ha
Anzahl der beteiligten Flurstücke der Flur: 1

Gemarkung Wassensdorf, Flur 13

1012, 1029

Flächengröße der beteiligten Flurstücke der Flur: 2,3424 ha
Anzahl der beteiligten Flurstücke der Flur: 2

Gemarkung Weddendorf, Flur 5

58/1

Flächengröße der beteiligten Flurstücke der Flur: 13,4270 ha
Anzahl der beteiligten Flurstücke der Flur: 1

Gemarkung Berenbrock, Flur 6


87, 100

Flächengröße der beteiligten Flurstücke der Flur: 1,6733 ha
Anzahl der beteiligten Flurstücke der Flur: 2

Gemarkung Calvörde, Flur 3

214

Flächengröße der beteiligten Flurstücke der Flur: 1,7361 ha

 SACHSEN-ANHALT	Flurbereinigung Grünes Band - Ohre Drömling Flurbereinigungsverzeichnis Verfahrensflurstücke laufende Bearbeitung	GRB007

Anzahl der beteiligten Flurstücke der Flur: 1

Gemarkung Lockstedt, Flur 5

221

Flächengröße der beteiligten Flurstücke der Flur: 16,6440 ha
 Anzahl der beteiligten Flurstücke der Flur: 1

Gemarkung Mannhausen, Flur 1

27/6

Flächengröße der beteiligten Flurstücke der Flur: 0,7223 ha
 Anzahl der beteiligten Flurstücke der Flur: 1

Gemarkung Mannhausen, Flur 3

50, 401

Flächengröße der beteiligten Flurstücke der Flur: 0,1866 ha
 Anzahl der beteiligten Flurstücke der Flur: 2

Gemarkung Mannhausen, Flur 4

24/1, 180/1

Flächengröße der beteiligten Flurstücke der Flur: 0,5130 ha
 Anzahl der beteiligten Flurstücke der Flur: 2

Gemarkung Mannhausen, Flur 5

155/4

Flächengröße der beteiligten Flurstücke der Flur: 0,4991 ha
 Anzahl der beteiligten Flurstücke der Flur: 1

Gemarkung Mannhausen, Flur 6

4, 5, 8

Flächengröße der beteiligten Flurstücke der Flur: 0,4800 ha
 Anzahl der beteiligten Flurstücke der Flur: 3

Gemarkung Velsdorf, Flur 4

12, 13, 14, 15, 38

Flächengröße der beteiligten Flurstücke der Flur: 9,5279 ha
 Anzahl der beteiligten Flurstücke der Flur: 5

Verfahren

Flächengröße der beteiligten Flurstücke am Verfahren: 1.184,1508 ha
 Anzahl der beteiligten Flurstücke am Verfahren: 1148