


|  |  |               |
|--|--|---------------|
| <br><b>SACHSEN-ANHALT</b> | <b>Flurbereinigung<br/>Osterfeld</b><br><b>Flurbereinigungsverzeichnis</b><br><b>Verfahrensflurstücke</b><br><b>laufende Bearbeitung</b> | <b>BLK029</b> |
|  |  |               |

### Gemarkung Löbitz, Flur 2

15/95, 17, 22/3, 22/4, 22/6, 22/7, 22/8, 23/1, 45/1, 45/2, 49, 50, 51/1, 51/2, 51/3, 51/4, 52, 54/1, 57, 58, 59, 60, 62/1, 64, 65/1, 65/2, 65/3, 65/4, 65/5, 66/1, 67, 68/2, 68/3, 71/2, 71/3, 73/1, 85, 87, 89, 91, 92, 93, 128/45, 135/65

Flächengröße der beteiligten Flurstücke der Flur: 61,3394 ha  
Anzahl der beteiligten Flurstücke der Flur: 44

### Gemarkung Löbitz, Flur 3

32/2, 52, 53/4, 53/7, 53/8, 53/9, 53/10, 53/11, 55/1, 58/1, 58/2, 59/2, 59/3, 61/1, 62/1, 64/1, 65/1, 66, 70/1, 70/2, 70/3, 91/34, 91/36, 91/37, 91/38, 91/39, 91/40, 91/41, 91/42, 91/43, 91/44, 91/45, 91/46, 91/47, 91/48, 91/49, 91/51, 91/52, 91/53, 91/54, 91/55, 91/59, 91/60, 94/10, 94/11, 96/6, 96/7, 96/8, 96/10, 96/11, 96/12, 96/13, 96/14, 98/1, 98/2, 98/3, 98/4, 98/5, 98/6, 98/7, 98/9, 98/10, 98/11, 98/12, 98/13, 99/4, 99/18, 99/21, 99/22, 99/30, 99/31, 100/1, 101/1, 102/1, 105, 106, 108, 111/1, 112/1, 116, 117, 118, 119, 120, 122, 123, 124/1, 125, 126, 127/1, 129/1, 130/2, 130/3, 133/1, 134, 168, 169, 170, 171, 173, 174, 177, 178, 181, 183, 208, 209/59, 210, 216/100, 217/100, 218/100, 220/107, 234/57, 255/54, 256/54, 262/62, 336, 337, 3297, 3298, 3304, 3305

Flächengröße der beteiligten Flurstücke der Flur: 94,1282 ha  
Anzahl der beteiligten Flurstücke der Flur: 122

### Gemarkung Löbitz, Flur 6

1/1, 2, 3, 4, 5, 7, 9, 11, 12, 13/2, 13/3, 13/4, 13/5, 13/6, 13/7, 17, 19, 20, 21/1, 22/1, 23, 24, 25/1, 26, 27, 29/1, 29/2, 30, 33/1, 35, 44/32, 52/28, 53/28, 54/31, 63/18, 69/16, 72/21, 74/8, 75/34, 76/6, 77/6, 80/6, 84/1, 85, 86, 87, 88, 89, 90, 91

Flächengröße der beteiligten Flurstücke der Flur: 132,9789 ha  
Anzahl der beteiligten Flurstücke der Flur: 50


### Gemarkung Löbitz, Flur 7

2, 3, 4, 5, 6/2, 6/3, 6/4, 7/3, 7/4, 7/5, 7/6, 7/7, 7/8, 7/9, 7/10, 8, 9, 11, 12, 13, 14, 15, 16/1, 16/2, 16/5, 16/7, 16/9, 16/10, 16/11, 16/12, 16/13, 19/1, 21/1, 21/2, 21/3, 23, 24/1, 25/1, 26, 27, 29, 30, 31, 33/2, 33/5, 33/6, 33/7, 33/9, 33/10, 33/11, 33/12, 34/1, 34/2, 34/3, 35, 36, 37/3, 37/4, 37/5, 38/2, 38/3, 38/4, 38/6, 38/10, 38/12, 38/13, 38/16, 38/17, 38/18, 38/20, 38/21, 38/23, 39/1, 41, 42, 45/1, 46/2, 46/3, 46/4, 46/5, 46/6, 47, 48, 49, 50/1, 50/2, 52, 53, 54, 55/1, 56, 58, 59, 60, 61, 62/1, 62/2, 63/1, 63/2, 65/1, 66, 67, 71/1, 71/2, 71/3, 71/6, 71/7, 71/8, 72, 73/1, 75, 76, 77, 80, 81, 82, 83, 84/1, 84/2, 84/3, 84/4, 84/5, 87/1, 88, 89, 90, 91, 92, 93, 93/79, 94, 95, 96, 97, 98, 99, 99/84, 100, 100/84, 101, 101/84, 102, 103, 104, 105, 106, 107, 108, 109, 110, 111, 112, 113, 114, 115, 117, 118, 119, 119/40, 120, 121, 122, 123, 124, 124/50, 125, 126, 127, 127/78, 128, 129, 129/79, 130/79, 131/79, 136/33, 137/78, 138/78, 139/57, 140/57, 162/6, 187/7, 194/21, 196/32, 198/24, 199/24, 201/25, 203/28, 206/38, 207/22, 208/22, 218/79, 221/7, 225/7, 231/7, 234/7, 237/7, 238/69, 239/69, 240/68, 242/68, 244/68, 245/70, 253/10, 254/10, 255/71, 259/7, 262/7, 263/7, 264/7, 265/7, 266/7, 267/7, 268/7, 270/7, 272/7, 273/69, 274/7, 275/69, 289/16, 292/79, 293/84, 294/84, 295/79, 311/70, 314/7, 315/7, 317/70, 323/7, 324/7, 325/7, 335/7, 336, 337, 338, 339

Flächengröße der beteiligten Flurstücke der Flur: 182,6515 ha  
Anzahl der beteiligten Flurstücke der Flur: 235

### Gemarkung Löbitz, Flur 8

9/2, 17/1, 19/1, 20, 25, 26, 27, 28, 31, 32/1, 43/21, 46/24, 55/18, 56/17, 82/36, 83/36, 84/36, 86/36, 87/36, 89/35, 90/34, 91/34, 92/30, 93/29, 94/29, 95/23, 96/22, 97/22, 98/22, 99/22, 100/22, 101/24, 102/16, 103/16, 104/16, 105/16, 106/16, 107/15, 109/15, 110/14, 112/13, 113/13, 114/12, 115/12, 116/12, 117/12, 118/11, 119/11, 135/14, 136/24, 137/23, 138/23, 139/21, 140/21, 141/21, 142/22,

|  |  |        |
|--|--|--------|
| <br><b>SACHSEN-ANHALT</b> | <b>Flurbereinigung<br/>Osterfeld</b><br><b>Flurbereinigungsverzeichnis</b><br><b>Verfahrensflurstücke</b><br><b>laufende Bearbeitung</b> | BLK029 |
|  |  |        |

143/23, 147/35, 151/36

Flächengröße der beteiligten Flurstücke der Flur: 26,3963 ha  
Anzahl der beteiligten Flurstücke der Flur: 59

**Gemarkung Goldschau, Flur 1**

46/2, 89/46

Flächengröße der beteiligten Flurstücke der Flur: 0,0312 ha  
Anzahl der beteiligten Flurstücke der Flur: 2

**Gemarkung Goldschau, Flur 2**

13/1, 15, 16/1, 16/2, 17/1, 17/4, 17/5, 17/6, 17/7, 17/8, 18/1, 18/3, 18/6, 18/7, 18/8, 18/9, 19/1, 20/1, 20/2, 21, 45/1, 46, 51, 54/2, 54/3, 56, 57, 58, 59, 60, 61, 62, 65/2, 103, 104/1, 107/1, 107/3, 109, 110, 248, 251/1, 253, 254, 255, 256, 257, 258, 259, 260, 261, 262, 270/6, 283, 284, 285, 286, 287/1, 291, 294, 295, 319, 391/251, 392/251, 394/288, 398/250, 399/18, 400/53, 401/52, 403/252, 406/65, 407/63, 408/54, 409/54, 411/290, 413/289, 425/249

Flächengröße der beteiligten Flurstücke der Flur: 40,7523 ha  
Anzahl der beteiligten Flurstücke der Flur: 76

**Gemarkung Goldschau, Flur 3**

31, 32, 33/1, 35, 37/3, 38/5, 39/2, 39/6, 39/8, 39/9, 39/10, 39/12, 39/14, 39/15, 39/16, 39/17, 39/18, 39/19, 39/20, 39/21, 39/22, 39/23, 40/1, 42/1, 44/2, 44/3, 44/4, 44/5, 44/6, 53/1, 54, 55, 59/1, 60/1, 63/1, 64/1, 64/2, 64/3, 67/1, 117, 118, 119, 120, 121, 122, 134, 135, 137, 138, 140, 153, 154, 155, 156, 157, 158, 159, 160, 162/52, 163/53, 174/36

Flächengröße der beteiligten Flurstücke der Flur: 28,8983 ha  
Anzahl der beteiligten Flurstücke der Flur: 61

**Gemarkung Osterfeld, Flur 1**

212, 219, 220, 230/44, 236, 237, 280, 281, 293, 323, 324, 325, 326, 327, 407/230, 509/221, 510/221

Flächengröße der beteiligten Flurstücke der Flur: 0,9753 ha  
Anzahl der beteiligten Flurstücke der Flur: 17

**Gemarkung Osterfeld, Flur 2**

35, 36, 37, 38, 39, 40, 41, 43/1, 43/2, 45/3, 49/1, 50, 52, 53, 54, 55/2, 55/3, 55/4, 56/1, 62, 65/1, 66, 67, 68, 104, 105, 106, 107, 108/2, 109, 110, 111, 112, 114, 122, 123, 125/51, 126/51, 145/44, 147, 147/47, 148/121

Flächengröße der beteiligten Flurstücke der Flur: 58,1832 ha  
Anzahl der beteiligten Flurstücke der Flur: 42


**Gemarkung Osterfeld, Flur 3**

2/1, 4, 77, 79/7, 108/1, 109/1, 110/1, 111/1, 114/96

Flächengröße der beteiligten Flurstücke der Flur: 4,0146 ha  
Anzahl der beteiligten Flurstücke der Flur: 9

**Gemarkung Osterfeld, Flur 4**

1/1, 2/1, 2/5, 2/6, 2/9, 2/10, 2/11, 2/12, 4/1, 9/3, 9/5, 9/6, 9/7, 9/8, 9/9, 10/1, 10/2, 12/2, 12/3, 12/4, 13/1, 13/2, 17, 20/1, 21/1, 23/1, 28/1, 32/1, 38/1, 38/2, 41/1, 46/1, 46/2, 49/3, 49/4, 49/5, 49/7,

|  |  |               |
|--|--|---------------|
| <br><b>SACHSEN-ANHALT</b> | <b>Flurbereinigung<br/>Osterfeld</b><br><b>Flurbereinigungsverzeichnis</b><br><b>Verfahrensflurstücke</b><br><b>laufende Bearbeitung</b> | <b>BLK029</b> |
|  |  |               |

49/8, 49/9, 49/11, 49/12, 56/3, 56/4, 56/5, 56/6, 56/7, 56/8, 56/9, 56/10, 56/11, 58/1, 58/2, 60/1, 61/2, 61/4, 61/5, 66/1, 69, 70, 72/1, 78/1, 80/1, 80/2, 80/3, 80/4, 81/1, 81/6, 81/7, 81/8, 81/9, 82/1, 85/1, 88/3, 88/7, 89/2, 89/3, 97, 98, 103/2, 104, 105, 106/1, 108, 109, 110/3, 110/5, 110/6, 111/1, 112, 114, 135/2, 135/3, 135/4, 135/5, 135/6, 135/7, 138/1, 138/2, 138/5, 138/6, 138/7, 138/8, 138/9, 138/10, 138/11, 138/12, 138/13, 141/1, 141/2, 141/3, 141/4, 141/5, 141/6, 145, 146/1, 151/1, 157/1, 160/1, 160/2, 160/4, 160/5, 165/1, 168/1, 173/1, 175/1, 178/1, 178/4, 178/6, 178/7, 178/8, 179, 180/2, 180/4, 180/5, 184/1, 190/1, 193/1, 194/1, 195, 196/1, 198, 199, 200, 201/1, 201/2, 202/1, 202/2, 203/1, 205/1, 209/1, 210, 218/4, 218/5, 218/6, 218/7, 218/8, 218/9, 218/10, 218/11, 228/1, 228/2, 228/3, 240/1, 240/2, 244/1, 244/2, 246/1, 248, 249/1, 253, 256/5, 256/6, 256/8, 256/9, 256/10, 259/1, 259/2, 259/3, 260/1, 260/2, 260/3, 260/4, 260/5, 260/6, 261, 262, 263, 264/1, 266, 267, 268/2, 268/3, 269, 271, 304, 305/1, 310/1, 311, 316, 317, 318, 319, 320, 321, 322, 324, 325, 326, 327, 332, 346, 347, 348, 349, 350, 436/81, 438/302, 439/302, 453/245, 454/231, 507/6, 508/7, 513/11, 516/14, 517/15, 518/16, 520/35, 535/79, 570/252, 572/256, 580/211, 583/130, 584/130, 585/139, 589/76, 591/76, 592/76, 601/9, 623/81, 624/81, 625/81, 629/8, 641/18, 642/18, 649/100, 650/49, 652/49, 654/55, 660/9, 712/95, 714/95, 715/95, 716/53, 717/96, 718/95, 724/270, 735/47, 737/274, 739/293, 740/274, 749, 750, 751, 752, 754, 755, 764, 765, 766, 767, 768, 769, 770, 771, 773, 774, 775, 808, 809, 811, 813, 814, 815, 830, 831, 832, 833, 834

Flächengröße der beteiligten Flurstücke der Flur: 102,1708 ha  
Anzahl der beteiligten Flurstücke der Flur: 288

#### Gemarkung Osterfeld, Flur 5


5/1, 7/1, 9/1, 10/1, 11, 12, 13, 14/1, 15, 17/1, 18, 19/1, 19/2, 19/3, 19/5, 19/7, 20, 43/3, 43/4, 43/5, 43/6, 43/7, 52, 53, 54, 55/1, 55/4, 56/2, 56/3, 56/4, 58/2, 58/3, 58/4, 58/5, 58/6, 58/7, 58/8, 59, 61/1, 62/2, 62/3, 62/4, 70/2, 70/4, 70/5, 71, 72, 75/1, 80, 86/1, 89/1, 91, 94/1, 96/1, 97, 98, 99, 100, 101, 103/1, 105/1, 106, 107, 108/1, 109/2, 109/3, 110/1, 115/1, 117, 118, 119/1, 120, 121, 123/1, 126, 127, 128, 129, 131, 132/1, 133, 134/1, 135, 136, 138/2, 138/3, 140/1, 140/2, 144, 146/3, 148/2, 148/3, 151/1, 152, 153, 154, 155, 156, 157, 160, 161/2, 161/3, 161/4, 162, 163, 164, 167/4, 167/6, 167/7, 170/1, 170/2, 170/3, 171/1, 174, 177/1, 181, 183, 184, 185, 189, 190, 191, 197/2, 197/3, 197/4, 199/2, 199/3, 199/4, 203/2, 203/3, 207/1, 207/2, 207/3, 208/1, 208/2, 208/3, 214/1, 214/2, 214/3, 214/4, 214/5, 214/6, 214/7, 214/8, 217/1, 221/1, 222, 223, 224, 225, 226, 228, 229, 229/73, 230, 230/73, 231, 231/6, 232, 232/6, 233, 233/112, 234, 235, 237, 238, 239, 239/179, 240, 241, 243/55, 244, 244/55, 247, 248, 249, 250, 251, 252, 253, 254, 254/55, 255, 256, 256/55, 257, 258, 261, 267, 268, 269, 270, 271, 272, 273, 277, 279, 280, 281, 282, 283, 284, 286, 287, 288, 290, 291, 292, 293, 294, 295, 304/176, 311/175, 317/170, 338/55, 350/64, 357/193, 375/68, 378/79, 379/79, 383/201, 390/203, 394/212, 395/217, 399/167, 400/167, 401/167, 409/161, 411/161, 414/213, 416/186, 417/186, 419/213, 420/213, 421/216, 422/218, 424/66, 425/165, 429/173, 430/151, 437/159, 443/66, 455/192, 456/192, 457/213, 464/220, 465/220, 466/193, 470/95, 477/170, 491/169, 492/169, 495/170, 498/70, 499/64, 505/56, 506, 507, 509, 512, 513, 514, 515, 516, 517, 518, 519, 520, 521, 522, 523, 524, 525, 526, 528, 529, 530, 531, 532

Flächengröße der beteiligten Flurstücke der Flur: 174,9826 ha  
Anzahl der beteiligten Flurstücke der Flur: 279

#### Gemarkung Unterkaka, Flur 5

26/5, 26/6, 27/4, 28/1, 31, 59/1, 60, 64/1, 65/1, 65/3, 65/4, 65/5, 66/12, 66/14, 66/21, 66/22, 66/23, 66/25, 74/55, 74/60, 74/62, 74/64, 74/110, 77/9, 78/6, 80/3, 80/5, 80/6, 80/7, 80/8, 80/9, 80/10, 80/11, 80/12, 80/13, 80/14, 80/15, 80/21, 80/22, 82/1, 82/2, 82/3, 82/4, 82/6, 82/9, 82/10, 82/11, 82/12, 84/5, 85/1, 86/2, 87, 88, 89/3, 89/5, 89/8, 89/9, 89/10, 90, 91, 92, 94/1, 96/1, 98, 127/34, 163/34, 164/34, 180/83, 181/83, 185, 186, 187, 188

Flächengröße der beteiligten Flurstücke der Flur: 59,1709 ha  
Anzahl der beteiligten Flurstücke der Flur: 73

|  |  |        |
|--|--|--------|
| <br><b>SACHSEN-ANHALT</b> | <b>Flurbereinigung<br/>Osterfeld</b><br><b>Flurbereinigungsverzeichnis</b><br><b>Verfahrensflurstücke</b><br><b>laufende Bearbeitung</b> | BLK029 |
|  |  |        |

### Gemarkung Unterkaka, Flur 6

1/1, 3, 13/2, 14/3, 16/2

Flächengröße der beteiligten Flurstücke der Flur: 18,1114 ha  
Anzahl der beteiligten Flurstücke der Flur: 5

### Gemarkung Unterkaka, Flur 7

29, 30/1, 32, 33, 36/3, 37/2, 39/2, 40/1, 40/2, 40/13, 40/14, 40/15, 40/16, 40/17, 40/18, 40/19, 41, 50, 51, 54/31, 71/40

Flächengröße der beteiligten Flurstücke der Flur: 14,0552 ha  
Anzahl der beteiligten Flurstücke der Flur: 21

### Gemarkung Waldau, Flur 1

25, 26, 27/1, 29, 31, 33, 34, 35/1, 36/1, 37/1, 39/1, 39/2, 42/1, 42/2, 252/39, 253/30, 254/30, 255/38, 265/41, 266/41, 268/42, 269/43, 270/44, 271/44, 272/45, 275/38, 276/30, 278/30, 280/87, 281/83, 283/37, 285/32, 286/32, 288/39, 289/87, 293/24, 352/30

Flächengröße der beteiligten Flurstücke der Flur: 31,9593 ha  
Anzahl der beteiligten Flurstücke der Flur: 37

### Gemarkung Waldau, Flur 2

84/1, 86/2, 86/3, 87/1, 87/2, 88/3, 88/4, 93/1, 98/4, 98/5, 98/6, 98/9, 98/10, 99/1, 102/2, 103, 105/2, 105/4, 105/5, 111/4, 112/1, 116, 117, 119, 122/1, 125/2, 125/3, 125/4, 125/5, 125/7, 125/8, 127, 128/1, 129/1, 130, 131/1, 131/2, 131/3, 131/8, 131/10, 131/11, 131/12, 131/13, 131/14, 131/15, 131/17, 131/18, 131/19, 132/1, 132/2, 133/1, 135, 136, 137, 138, 139, 140/1, 141/2, 141/3, 142, 144, 145, 148, 149, 150, 151, 152, 153, 154, 162, 163, 164, 166, 167, 168, 169, 170, 171, 173, 175, 177, 178, 180, 182, 185, 192, 193, 194, 195, 196, 197, 198, 238/125, 247/98, 255/125, 341/83, 353/125, 360/125, 361/84, 364/131, 368/125, 381/143, 382/143, 383/132, 385/132, 387/132, 388/132, 389/132, 392/101, 419/94, 438/131, 439/131, 441/131, 443/131, 446, 447, 448, 449, 450

Flächengröße der beteiligten Flurstücke der Flur: 65,1059 ha  
Anzahl der beteiligten Flurstücke der Flur: 119

### Gemarkung Waldau, Flur 4

3, 5/1, 6, 9/1, 11/1, 12, 13/1, 13/2, 13/3, 13/4, 14, 15, 17/1, 18/1, 19/5, 19/6, 19/7, 19/8, 20, 21/3, 63/1, 63/32, 64/1, 64/2, 64/3, 64/4, 64/5, 64/6, 64/7, 66/1, 66/2, 66/5, 66/6, 67/1, 67/2, 67/3, 67/4, 67/5, 67/6, 67/7, 67/8, 67/11, 67/12, 67/15, 67/18, 67/19, 67/20, 68/1, 69/1, 69/2, 69/9, 69/10, 69/11, 69/12, 69/13, 69/14, 69/15, 69/16, 69/17, 69/18, 69/20, 70, 71/1, 75/2, 75/3, 76/1, 76/3, 76/4, 87/1, 88/1, 90/9, 90/12, 90/13, 90/14, 90/15, 90/16, 90/56, 90/63, 90/64, 90/65, 90/66, 90/67, 90/68, 90/69, 90/70, 90/71, 90/89, 112, 114, 122, 124, 125, 126, 127, 128, 129, 130, 131, 132, 133, 134, 135, 136, 182/10, 183/10, 196/13, 264/88, 267/91, 360/91, 372/83, 373/83, 374/83, 375/83, 377/82, 407/90, 425/8, 427/8, 457/87, 478/90, 479/90, 503/77, 504/81, 522/77, 523/77, 525/74, 527/72, 531/100, 541/75, 546/66, 550/75

Flächengröße der beteiligten Flurstücke der Flur: 80,0547 ha  
Anzahl der beteiligten Flurstücke der Flur: 130

### Verfahren

Flächengröße der beteiligten Flurstücke am Verfahren: 1.175,9600 ha  
Anzahl der beteiligten Flurstücke am Verfahren: 1669