 SACHSEN-ANHALT	Bodenordnung Bucha Flurbereinungsverzeichnis Verfahrensflurstücke laufende Bearbeitung	BLK014

Gemarkung Altenroda, Flur 11

90

Flächengröße der beteiligten Flurstücke der Flur: 0,1950 ha
Anzahl der beteiligten Flurstücke der Flur: 1

Gemarkung Bucha, Flur 1

4/1, 4/3, 4/4, 4/5, 4/6, 4/13, 4/14, 4/15, 4/16, 4/17, 4/18, 4/21, 4/24, 4/25, 5, 7/1, 7/2, 7/3, 7/4, 7/5, 7/6, 7/7, 7/8, 7/9, 7/10, 7/11, 7/12, 7/13, 7/14, 7/15, 7/16, 7/18, 7/22, 7/27, 7/31, 8/1, 8/2, 8/3, 8/4, 8/7, 8/11, 8/12, 8/13, 8/14, 8/15, 8/16, 8/17, 8/19, 8/20, 8/21, 8/22, 8/23, 8/24, 8/25, 8/26, 8/28, 8/30, 8/31, 8/32, 8/35, 8/37, 8/38, 8/40, 8/42, 8/44, 8/45, 8/47, 8/48, 8/49, 8/50, 8/51, 8/52, 8/53, 8/54, 8/55, 14/1, 14/2, 17/1, 17/2, 17/3, 17/4, 21/1, 21/2, 21/3, 21/4, 21/5, 21/6, 21/7, 21/8, 21/9, 21/10, 21/11, 21/12, 21/13, 21/14, 21/15, 21/16, 21/17, 21/18, 21/19, 21/20, 21/21, 21/22, 21/23, 21/24, 21/25, 21/26, 21/27, 21/28, 24/1, 24/2, 24/3, 29, 30, 31, 32, 33/1, 38/1, 39, 40/1, 43, 44, 48/1, 51/1, 52, 53, 56/1, 57, 61/1, 62, 64/1, 66/1, 68/1, 70/1, 71, 73/1, 75/1, 78/1, 82, 85/1, 87, 92/3, 92/4, 92/5, 93/1, 94, 95, 97/1, 99, 104/1, 105/1, 107/1, 110/1, 115, 116/1, 119/1, 121/1, 123, 124, 129, 130, 131, 132, 133, 134, 135, 139/1, 142, 143, 149/49, 159/28, 161/112, 162/112, 163/112, 164/114, 169/1, 185/15, 195/128, 200/4, 203/126, 204/126, 205/126, 206/126, 207/126, 208/126, 209/126, 210/126, 211/126, 212/126, 213/126, 214/126, 215/126, 216/126, 217/126, 218/126, 219/126, 220/126, 221/126, 222/126, 223/126, 224/126, 225/126, 226/126, 227/126, 228/126, 229/126, 230/126, 231/126, 232/126

Flächengröße der beteiligten Flurstücke der Flur: 142,8727 ha
Anzahl der beteiligten Flurstücke der Flur: 209

Gemarkung Bucha, Flur 2

2, 3/86, 3/87, 3/88, 4/2, 4/3, 4/4, 4/5, 4/6, 4/7, 4/8, 4/12, 4/17, 4/18, 4/19, 4/20, 4/21, 4/22, 4/23, 4/24, 4/25, 4/26, 4/27, 4/28, 4/29, 4/32, 4/34, 4/35, 4/36, 4/37, 4/38, 4/41, 4/43, 4/45, 4/47, 4/48, 4/49, 4/50, 4/51, 4/52, 4/53, 4/54, 4/56, 4/57, 4/58, 4/59, 4/61, 4/62, 4/64, 4/65, 4/66, 4/67, 4/69, 4/70, 4/71, 4/72, 4/73, 4/74, 4/75, 4/76, 4/77, 4/78, 4/79, 4/80, 4/81, 4/82, 4/83, 4/86, 4/87, 4/88, 4/89, 4/90, 4/91, 4/92, 4/93, 4/94, 4/95, 4/96, 8/3, 8/4, 8/5, 8/6, 9/1, 9/2, 9/3, 9/5, 9/6, 9/9, 9/10, 9/11, 9/12, 9/13, 9/14, 9/15, 9/16, 9/17, 9/18, 9/19, 9/20, 13/5, 36

Flächengröße der beteiligten Flurstücke der Flur: 85,3375 ha
Anzahl der beteiligten Flurstücke der Flur: 101


Gemarkung Bucha, Flur 3

1, 2, 3, 5/1, 7, 9/1, 9/2, 13/1, 14/4, 14/5, 16/3, 17/4, 17/5, 18/3, 18/4, 19/5, 19/6, 19/7, 20, 21, 22/1, 22/2, 23/2, 23/3, 25, 26/1, 27, 28, 29, 30, 31, 32, 33/1, 34/1, 34/2, 35, 36, 37, 39/1, 40, 41, 42/1, 42/2, 42/3, 43, 44, 45, 46, 47, 48, 49, 50, 51, 52/3, 52/4, 52/5, 54/1, 56/1, 58/1, 59, 60, 61, 62, 63, 64, 65, 68, 69, 73/1, 73/2, 74/1, 75, 76, 77, 78, 79/1, 84/1, 85, 88/1, 89, 90, 91/1, 91/2, 92, 93, 94, 95, 96, 97, 99/1, 100/1, 101, 104, 105/1, 107, 108, 109, 110/1, 112, 113, 114, 115, 116, 117, 118, 120/1, 121/1, 124, 125, 126, 127, 128, 129, 130, 131/1, 131/2, 132, 133, 134, 135/1, 138/1, 139, 140, 147/55, 159/70, 168/66, 169/66, 170/67, 175/123, 176/123, 180/4, 187/9, 190/12, 193/70, 194/70, 195/105, 196/105, 197/105, 198/105, 199/105

Flächengröße der beteiligten Flurstücke der Flur: 90,5464 ha
Anzahl der beteiligten Flurstücke der Flur: 140

Gemarkung Bucha, Flur 4

1, 2, 3/3, 3/4, 3/5, 3/6, 3/8, 3/10, 3/11, 3/12, 3/13, 3/14, 3/15, 3/16, 3/17, 3/18, 3/19, 3/20, 3/21, 3/22, 3/23, 3/24, 3/25, 3/26, 5/11, 17, 19/1, 19/2, 19/3, 19/4, 19/5, 19/6, 19/7, 19/9, 19/10, 19/11, 19/12, 19/13, 19/14, 19/16, 19/17, 19/18, 19/19, 19/20, 19/22, 19/23, 19/24, 19/25, 19/26, 19/27,

 SACHSEN-ANHALT	Bodenordnung Bucha Flurbereinungsverzeichnis Verfahrensflurstücke laufende Bearbeitung	BLK014

19/28, 19/29, 19/32, 19/34, 19/35, 19/36, 19/37, 19/38, 19/39, 19/40, 20, 21/40, 22

Flächengröße der beteiligten Flurstücke der Flur: 42,3330 ha
Anzahl der beteiligten Flurstücke der Flur: 63

Gemarkung Bucha, Flur 5

1, 2/1, 2/3, 2/4, 2/5, 2/7, 2/8, 2/9, 2/10, 2/11, 2/12, 2/13, 2/14, 2/22, 2/23, 2/24, 2/25, 2/26, 2/27, 2/28, 2/30, 2/31, 2/32, 2/35, 2/36, 2/37, 2/38, 2/39, 2/40, 2/41, 2/42, 2/43, 2/45, 2/48, 2/49, 2/51, 2/52, 2/53, 2/54, 2/55, 2/56, 2/57, 2/58, 2/61, 2/62, 2/64, 2/65, 2/66, 2/67, 2/68, 3/1, 7/4, 7/5, 8, 10, 12, 14/1, 19/1, 21/1, 24/1, 25/1, 26/1, 27, 30/1, 30/2, 30/3, 32/1, 34/1, 36/1, 37, 38, 39, 40/1, 45/2, 45/3, 46, 49/1, 50/1, 52, 53/1, 53/2, 54, 55/1, 56, 57, 58/1, 58/2, 58/3, 59/1, 62/1, 63, 64, 66/1, 66/3, 66/4, 66/5, 66/8, 66/9, 66/11, 66/12, 66/14, 66/15, 66/16, 67/3, 67/5, 67/6, 68/1, 68/2, 68/4, 68/5, 69/1, 70, 71, 72/1, 75/1, 78, 80/2, 80/3, 80/4, 80/5, 80/6, 80/7, 80/8, 80/9, 80/11, 80/12, 83/1, 83/2, 83/5, 83/7, 83/9, 83/10, 94/1, 94/2, 94/3, 105/2, 107/1, 109/1, 111, 112, 115/1, 117, 129/2, 132/2, 133/2, 134/2, 136/2, 150/72, 155/113, 158/75, 159/77, 161/116, 162/2, 165/60, 168/2, 169/2, 171/61, 172/61, 174/9, 181/2, 189/28, 191/28, 193/2, 200/2, 202/2, 247/94, 252/85, 254/85, 281/66, 282/66, 283/65, 284/65, 294/66, 313, 314, 330, 332

Flächengröße der beteiligten Flurstücke der Flur: 67,8090 ha
Anzahl der beteiligten Flurstücke der Flur: 177


Gemarkung Bucha, Flur 6

1, 2, 3, 4, 5, 6, 8/1, 11/1, 13, 15, 16/1, 20/1, 20/2, 20/3, 20/4, 20/5, 23/1, 26, 28, 29, 30, 32/1, 33, 35, 36, 37/1, 38/1, 40, 41, 43/1, 45, 46, 47/1, 49, 50, 51, 56/1, 57/1, 59/1, 60, 61, 62, 63, 64, 65, 67, 68/1, 69, 70, 71/1, 71/2, 71/3, 72/1, 77, 78, 79, 80, 82, 83, 86/1, 87, 88, 89, 90, 91/66, 119/86, 120/68, 121/68, 122/68, 123/68, 124/68, 125/68, 126/68, 127/68, 128/68, 131/44, 132/44, 133/44, 134/44, 135/44, 136/44, 137/44, 138/44, 139/44, 140/44, 141/44

Flächengröße der beteiligten Flurstücke der Flur: 122,3893 ha
Anzahl der beteiligten Flurstücke der Flur: 86

Gemarkung Bucha, Flur 7

212/1, 212/2, 212/3, 212/4, 212/5, 212/6, 212/7, 213, 214, 216, 217/2, 217/3, 217/4, 217/5, 217/6, 217/7, 217/8, 217/11, 217/12, 217/13, 217/14, 217/15, 217/16, 217/17, 217/18, 217/19, 217/20, 217/21, 217/22, 217/23, 217/24, 217/25, 217/27, 217/28, 218/1, 218/2, 218/3, 218/4, 218/5, 218/6, 218/7, 218/8, 218/9, 218/10, 218/11, 218/12, 218/13, 218/14, 218/15, 218/16, 218/17, 218/18, 218/19, 218/20, 218/21, 223/1, 223/2, 223/3, 223/4, 223/5, 223/6, 223/7, 223/8, 223/9, 223/10, 223/11, 223/12, 223/13, 223/14, 223/15, 224/1, 224/2, 224/3, 224/4, 224/5, 224/6, 224/7, 231/223, 232/223, 233/223, 234/223, 235/223, 236/223, 237/223, 238/223, 239/223, 240/223, 241/223, 242/223, 243/223, 244/223, 245/223, 246/223, 247/223, 248/223, 249/223, 250/223, 251/223, 252/223, 253/223, 254/223, 255/223, 256/223, 257/223, 258/223, 259/223, 260/223, 261/223, 262/223, 263/223, 264/223, 265/223, 266/223, 267/223, 268/223, 269/223, 270/223, 271/223, 272/223, 273/223, 274/223, 275/223, 276/223, 277/223, 278/223, 279/223, 280/223, 281/223, 282/223, 283/223, 288/223, 289/223, 290/223, 291/223, 292/223, 293/223, 294/223, 295/223, 296/223, 297/223, 298/223, 299/223, 300/223, 301/223, 302/223, 303/223, 304/223, 305/223, 309/223, 310/223, 311/223, 312/223, 313/223, 314/223, 315/223, 316/223, 317/223, 318/223, 323/223, 324/223, 325/223, 326/223, 327/223, 328/223, 329/223, 330/223, 331/223, 332/223, 333/223, 334/223, 335/223, 336/223, 337/223, 338/223, 339/223, 340/223, 342/223, 343/223, 344/223, 345/223, 346/223, 347/223, 348/223, 349/223, 350/223, 351/223, 352/223, 353/223, 354/223, 355/223, 356/223, 357/223, 358/223, 359/223, 360/223, 361/223, 362/223, 363/223, 364/223, 365/223, 366/223, 367/223, 368/223, 369/223, 370/223, 371/223, 372/223, 373/223, 374/223, 375/223, 376/223, 377/223, 378/223, 379/223, 380/223, 381/223, 382/223, 384/224, 385/224, 386/224, 387/224, 388/224, 389/224, 393/224, 395/224, 397/224, 398/224, 399/224, 400/224, 401/224, 402/224, 403/224, 404/224, 405/224, 406/224, 407/224, 408/224, 409/224,

 SACHSEN-ANHALT	Bodenordnung Bucha Flurbereinungsverzeichnis Verfahrensflurstücke laufende Bearbeitung	BLK014

410/224, 411/224, 412/224, 413/224, 414/224, 415/224, 416/224, 417/224, 418/224, 419/224, 420/224, 421/224, 422/224, 423/224, 424/224, 426/224, 427/224, 428/224, 429/224, 430/224, 431/224, 432/224, 433/224, 434/224, 435/224, 436/224, 437/224, 440/224, 441/224, 442/224, 443/224, 444/224, 445/224, 446/224, 447/224, 448/224, 449/224, 453/224, 454/224, 455/224, 456/224, 457/224, 458/224, 459/224, 462/225, 463/225, 464/225, 465/225, 466/225, 467/225, 468/225, 469/225, 470/225, 471/225, 473/78, 474/212, 475/212, 476/212, 477/212, 478/212, 479/212, 480/212, 481/212, 482/212, 483/212, 484/212, 485/212, 486/212, 487/212, 488/212, 489/212, 490/212, 491/212, 495/212, 496/212, 497/212, 498/212, 499/212, 502/212, 505/212, 506/212, 507/212, 508/212, 509/212, 510/212, 511/212, 512/212, 513/212, 514/212, 515/212, 516/212, 517/212, 518/212, 519/212, 522/212, 523/212, 524/212, 525/212, 526/212, 527/212, 528/212, 529/212, 530/212, 531/212, 532/212, 536/212, 537/212, 538/212, 539/212, 540/212, 543/212, 547/212, 548/212, 549/212, 550/212, 551/212, 552/212, 553/212, 554/212, 555/215

Flächengröße der beteiligten Flurstücke der Flur: 73,3855 ha
Anzahl der beteiligten Flurstücke der Flur: 358

Gemarkung Kahlwinkel, Flur 1

211/28

Flächengröße der beteiligten Flurstücke der Flur: 0,5695 ha
Anzahl der beteiligten Flurstücke der Flur: 1

Gemarkung Kahlwinkel, Flur 3

2, 3/1, 6, 7, 29/13, 29/14, 29/15, 29/16, 29/17, 29/18, 29/19, 29/20, 42, 43, 44, 47/1, 47/2, 47/3, 47/4, 47/5, 48/1, 66, 67/1, 67/2, 67/3, 67/4, 67/5, 67/6, 110/1, 111/1, 174/26, 175/27, 180/47, 196/46, 197/46, 206/46, 209/29

Flächengröße der beteiligten Flurstücke der Flur: 49,9624 ha
Anzahl der beteiligten Flurstücke der Flur: 37

Gemarkung Kahlwinkel, Flur 4

1/2

Flächengröße der beteiligten Flurstücke der Flur: 0,0550 ha
Anzahl der beteiligten Flurstücke der Flur: 1

Gemarkung Kahlwinkel, Flur 5

4/1, 5/1, 6, 7, 8, 10/1, 10/2, 13/1, 15/1, 18/1, 22/1, 36/10

Flächengröße der beteiligten Flurstücke der Flur: 18,9882 ha
Anzahl der beteiligten Flurstücke der Flur: 12

Gemarkung Memleben, Flur 4


88/1, 266/87, 269/90

Flächengröße der beteiligten Flurstücke der Flur: 1,5248 ha
Anzahl der beteiligten Flurstücke der Flur: 3

Gemarkung Memleben, Flur 5

64/1, 65/1, 66/1, 66/2, 67, 69, 70, 102, 126/66, 131/66, 132/66, 176/64, 183/68, 184/68

Flächengröße der beteiligten Flurstücke der Flur: 32,5249 ha
Anzahl der beteiligten Flurstücke der Flur: 14

 SACHSEN-ANHALT	Bodenordnung Bucha Flurbereinigungsverzeichnis Verfahrensflurstücke laufende Bearbeitung	BLK014

Gemarkung Saubach, Flur 1

17/1, 17/2, 49, 50, 51, 52, 53, 58, 59/1, 59/2, 60/1, 60/2, 60/3, 60/4, 60/5, 60/6, 60/7, 60/8, 60/9, 162/125, 164/59, 186, 272/46, 308/45, 309/57

Flächengröße der beteiligten Flurstücke der Flur: 43,3261 ha
Anzahl der beteiligten Flurstücke der Flur: 25

Gemarkung Saubach, Flur 2

1, 2/1, 2/2, 2/3, 2/4, 2/5, 2/6, 2/7, 2/8, 2/9, 3/1, 3/2, 3/4, 3/5, 4, 5, 6

Flächengröße der beteiligten Flurstücke der Flur: 26,3950 ha
Anzahl der beteiligten Flurstücke der Flur: 17

Gemarkung Saubach, Flur 3

1

Flächengröße der beteiligten Flurstücke der Flur: 1,0110 ha
Anzahl der beteiligten Flurstücke der Flur: 1

Gemarkung Saubach, Flur 5

10/1, 10/2, 10/3, 10/4, 10/5, 10/6, 11, 12, 13/1, 34/1, 37, 38, 40, 41/1, 48, 61, 64/21, 67/47, 68/47, 69/47, 70/47, 71/47, 72/47, 73/47, 74/47

Flächengröße der beteiligten Flurstücke der Flur: 32,3816 ha
Anzahl der beteiligten Flurstücke der Flur: 25

Gemarkung Saubach, Flur 12

1, 2, 4/1, 4/2, 4/3, 5/1, 7/1, 8/1, 10/1, 12, 13/1, 14/1, 15/1, 17, 18/1, 19, 20, 34/15, 35/15, 38/16, 41/4, 42/4

Flächengröße der beteiligten Flurstücke der Flur: 30,7490 ha
Anzahl der beteiligten Flurstücke der Flur: 22

Gemarkung Wohlmirstedt, Flur 2

25, 27/1, 27/2, 27/3, 27/5, 27/6, 27/7, 27/8, 27/9, 27/10, 27/11, 27/12, 27/13, 27/14, 27/15, 27/16, 27/17, 27/18, 27/19, 27/21, 27/22, 27/23, 27/24, 27/27, 27/28, 27/29, 27/30, 27/31, 27/32, 27/34, 27/35, 27/36, 27/37, 27/38, 27/39, 27/40, 27/41, 27/42, 27/43, 27/44, 27/45, 27/46, 27/47, 27/48, 27/49, 27/50, 41/34

Flächengröße der beteiligten Flurstücke der Flur: 41,5276 ha
Anzahl der beteiligten Flurstücke der Flur: 47

Verfahren

Flächengröße der beteiligten Flurstücke am Verfahren: 903,8835 ha
Anzahl der beteiligten Flurstücke am Verfahren: 1340