 SACHSEN-ANHALT	Bodenordnung Herrngosserstedt Flurbereinigungsverzeichnis Verfahrensflurstücke laufende Bearbeitung	BLK015

Gemarkung Burgholzhausen, Flur 1

27/1, 27/2, 29/1, 168/47

Flächengröße der beteiligten Flurstücke der Flur: 4,5385 ha
 Anzahl der beteiligten Flurstücke der Flur: 4

Gemarkung Burgholzhausen, Flur 2

1, 2, 3, 4, 5, 6, 7, 8/1, 9, 10, 11, 12, 13, 14, 15, 16, 17, 18, 19, 21, 22, 23, 24, 25, 26, 27, 28, 29, 30, 32/1, 34, 35, 36, 37, 42/1, 42/2, 42/3, 42/4, 42/5, 42/6, 42/7, 42/8, 42/9, 42/10, 42/29, 44/5, 45/2, 45/6, 45/7, 45/8, 46/1, 46/2, 50/1, 51/1, 53/1, 54/1, 63/1, 63/3, 87, 109/32, 113/20, 114/20, 115/32, 116/33, 117/33, 118/33, 124/42, 125/46, 126/40, 129/44, 135/42, 138/50, 139/51, 142/52, 145/53, 148/56, 149/57, 150/58, 151/59, 152/60, 153/61, 154/61, 155/62, 156/63, 157/63, 158/63, 159/63, 164/63, 165/64, 166/64, 167/65, 169/46, 203/39, 210/39

Flächengröße der beteiligten Flurstücke der Flur: 35,0074 ha
 Anzahl der beteiligten Flurstücke der Flur: 94

Gemarkung Burgholzhausen, Flur 3

1, 2, 3, 4/1, 4/2, 12/2, 12/3, 12/4, 12/5, 12/6, 12/8, 12/9, 12/10, 12/11, 12/12, 12/13, 12/16, 12/20, 12/21, 12/26, 12/27, 12/28, 14/1, 18/1, 24/1, 27/4, 32/4, 34/4, 35/4

Flächengröße der beteiligten Flurstücke der Flur: 29,3130 ha
 Anzahl der beteiligten Flurstücke der Flur: 29

Gemarkung Burgholzhausen, Flur 7

16, 17, 18, 19

Flächengröße der beteiligten Flurstücke der Flur: 5,3619 ha
 Anzahl der beteiligten Flurstücke der Flur: 4

Gemarkung Herrngosserstedt, Flur 2

34/1, 41, 43/1, 48, 49, 53, 54, 59/1, 60/1, 62, 67, 68, 69, 73/1, 74, 75, 80/1, 83, 84/1, 86, 90, 90/37, 91, 106/55, 117/76, 118/76, 119/77, 120/78, 121/37, 122/37

Flächengröße der beteiligten Flurstücke der Flur: 27,8052 ha
 Anzahl der beteiligten Flurstücke der Flur: 30


Gemarkung Herrngosserstedt, Flur 3

99, 175/1, 175/2, 175/3, 175/4, 175/5, 175/6, 176, 179/1, 242, 243, 245, 247, 369/182

Flächengröße der beteiligten Flurstücke der Flur: 4,2834 ha
 Anzahl der beteiligten Flurstücke der Flur: 14

Gemarkung Herrngosserstedt, Flur 4

2/2, 2/4, 2/8, 2/9, 2/11, 2/12, 2/13, 2/14, 2/15, 2/17, 2/18, 3, 4/1, 4/3, 4/5, 4/7, 4/9, 4/16, 4/19, 4/20, 4/21, 4/22, 4/27, 4/28, 4/29, 4/30, 4/31, 4/33, 4/34, 4/36, 4/40, 4/41, 4/42, 4/44, 4/50, 4/51, 4/52, 4/53, 4/55, 4/58, 4/59, 4/60, 4/61, 4/62, 4/64, 4/65, 4/66, 4/67, 4/68, 4/69, 4/70, 4/71, 4/72, 4/73, 4/74, 4/75, 4/90, 4/98, 4/99, 4/100, 4/101, 4/103, 4/107, 4/108, 4/112, 4/113, 4/114, 4/115, 4/136, 4/137, 4/138, 4/139, 4/144, 4/145, 4/149, 4/150, 4/151, 4/154, 4/155, 4/170, 4/176, 4/177, 4/179, 4/181, 4/182, 4/183, 4/184, 4/223, 4/271, 4/272, 4/273, 4/274, 4/275, 4/276, 4/277, 4/278, 4/279, 4/288, 5/1, 12/5, 12/6, 12/7, 12/8, 12/11, 12/12, 12/16, 12/19, 12/29, 12/30, 12/36, 12/37, 13/4, 13/5, 13/7, 13/10, 13/12, 16, 25/1, 37/9, 43/23, 52/15

 <u>SACHSEN-ANHALT</u>	Bodenordnung Herrngosserstedt Flurbereinigungsverzeichnis Verfahrensflurstücke laufende Bearbeitung	BLK015

Flächengröße der beteiligten Flurstücke der Flur: 190,2810 ha
 Anzahl der beteiligten Flurstücke der Flur: 121

Gemarkung Herrngosserstedt, Flur 6

9, 11, 16/1, 19/2, 19/3, 19/4, 19/5, 21/1, 22, 30/1, 38/1, 45, 46/1, 79, 81/1, 125/1, 129, 130, 133/2, 137/2, 144/2, 146/1, 149/1, 151/1, 154/2, 155/1, 155/2, 160/1, 162/1, 165/1, 166/1, 169/1, 171/1, 175/1, 177, 180/1, 181/1, 190/1, 193, 214, 215, 216, 217, 218, 219, 220, 221, 222, 232/28, 233/28, 234/28, 236/178, 240/44, 241/44, 242/44, 286/30, 287/30, 294/165, 299/199

Flächengröße der beteiligten Flurstücke der Flur: 52,6179 ha
 Anzahl der beteiligten Flurstücke der Flur: 59

Gemarkung Herrngosserstedt, Flur 7

1, 2, 3, 4, 5, 6, 7, 8, 9, 10, 11, 12, 13, 16, 17, 18, 19, 20, 22/1, 23, 24, 25/1, 29/1, 31, 32, 33, 39/2, 46/2, 50/2, 53/2, 53/3, 54, 55, 58/1, 60/1, 63/1, 64/1, 66/1, 68, 69, 70/1, 105, 106/2, 106/3, 106/4, 107, 108/1, 110, 111/1, 114, 115/1, 119/1, 119/2, 120, 121, 122/1, 123, 125/1, 126, 127, 128, 129, 130/1, 132, 133, 135/1, 136/1, 139/2, 140, 141/1, 141/2, 142, 144/1, 149/2, 151, 152/1, 156/1, 157/1, 158/1, 158/2, 159, 160/1, 162/1, 165/1, 170/1, 173/1, 174/1, 176/1, 178, 180/1, 181, 182, 185/15, 186/15, 188/65, 194/60, 221/59, 222/59

Flächengröße der beteiligten Flurstücke der Flur: 122,7519 ha
 Anzahl der beteiligten Flurstücke der Flur: 98

Gemarkung Herrngosserstedt, Flur 8

1, 2, 3, 6/2, 7, 8, 9, 10, 11, 12, 13, 14, 15, 16, 17, 18, 23/2, 24/2, 25, 26, 27/1, 29/1, 29/2, 36/1, 36/2, 38/4, 38/6, 38/13, 38/15, 46/1, 46/2, 46/3, 46/4, 46/5, 46/6, 46/7, 46/8, 46/9, 46/11, 46/12, 46/13, 46/14, 47/1, 47/2, 47/3, 47/4, 47/5, 47/6, 47/7, 47/8, 47/12, 48/3, 49/1, 49/2, 50/1, 50/2, 54/1, 54/2, 54/7, 55/1, 55/7, 56/2, 56/3, 56/4, 56/5, 56/6, 56/8, 57/2, 58/1, 58/2, 58/3, 58/4, 58/5, 58/6, 58/7, 58/10, 58/12, 58/13, 58/14, 58/15, 58/16, 58/17, 58/18, 58/19, 58/20, 58/21, 58/22, 59, 60/1, 60/2, 61/1, 62/1, 62/2, 77/31, 78/32, 79/33, 80/34, 81/35, 84/38, 88/31, 89/32, 90/33, 91/34, 92/35

Flächengröße der beteiligten Flurstücke der Flur: 119,6822 ha
 Anzahl der beteiligten Flurstücke der Flur: 104

Gemarkung Herrngosserstedt, Flur 9

1/1, 2/1, 8/1, 8/6, 10/1, 10/3, 10/5, 10/6, 11/1, 11/2, 11/4, 12/1, 12/3, 12/4, 12/5, 12/6, 12/7, 12/8, 16, 17/1, 18/1, 20, 22/1, 23/1, 24, 27/1, 28/1, 28/2, 28/3, 28/4, 29, 30, 32/2, 33/2, 34/3, 34/4, 34/5, 34/6, 35/1, 35/2, 35/3, 35/4, 37, 38, 49/21, 50/21, 59/35, 63/10, 65/13, 66/14, 67/14, 68/14, 73/36, 91/3, 92/6

Flächengröße der beteiligten Flurstücke der Flur: 64,8473 ha
 Anzahl der beteiligten Flurstücke der Flur: 55


Gemarkung Herrngosserstedt, Flur 10

100/1, 100/2, 100/3, 100/4, 105, 149/1

Flächengröße der beteiligten Flurstücke der Flur: 1,6040 ha
 Anzahl der beteiligten Flurstücke der Flur: 6

Gemarkung Herrngosserstedt, Flur 11

46/2, 81/2, 99, 101/1, 103, 105/2, 114, 117/1, 120/1, 123, 125/2, 126, 127, 160/2

 <u>SACHSEN-ANHALT</u>	Bodenordnung Herrngosserstedt Flurbereinigungsverzeichnis Verfahrensflurstücke laufende Bearbeitung	BLK015

Flächengröße der beteiligten Flurstücke der Flur: 24,2580 ha
 Anzahl der beteiligten Flurstücke der Flur: 14

Gemarkung Herrngosserstedt, Flur 12

70/2, 71/1, 74/1, 75/1, 77/1, 80/1, 83/2, 86/1, 87/1, 90/1, 91/3, 92/3, 93/1, 93/2, 94/1, 96/1, 99/2, 101/1, 102, 103, 104, 191/71, 217/89, 218/90

Flächengröße der beteiligten Flurstücke der Flur: 21,5230 ha
 Anzahl der beteiligten Flurstücke der Flur: 24

Gemarkung Tromsdorf, Flur 1

48/2, 55, 59/1, 63/2, 69, 70, 71/3, 74/1, 77/1, 80/1, 81/1, 81/2, 83/1, 83/2, 83/3, 83/4, 83/5, 83/6, 83/7, 84/1, 87/1, 87/2, 88/1, 95/1, 128/1, 128/2, 128/3, 128/4, 128/5, 128/6, 128/7, 128/8, 128/9, 128/10, 128/11, 128/12, 128/13, 128/14, 128/15, 128/16, 128/17, 131/1, 131/2, 131/3, 131/4, 131/5, 131/6, 131/7, 152, 154, 195/41, 203/49, 205/50, 207/51, 208/52, 209/53, 215/47, 216/40, 220/58, 225/61, 232/65, 234/54, 239/97, 240/97, 241/74, 242/74, 243/89, 244/89, 245/90, 247/91, 249/92, 251/93, 256/96, 257/72, 266/88, 273/48, 275/90, 297/74, 303/87, 306/85, 307/85, 309/84, 311/88, 314/74, 315/74, 360/86, 361/86

Flächengröße der beteiligten Flurstücke der Flur: 39,7518 ha
 Anzahl der beteiligten Flurstücke der Flur: 87

Gemarkung Tromsdorf, Flur 2

9/1, 9/2, 9/10, 10, 42/1, 43/1, 45/1, 50/1, 50/2, 53/1, 53/2, 53/3, 53/4, 56/1, 57, 58, 59, 60, 61, 62, 63, 65, 66, 67, 70/1, 71/1, 73/1, 74/3, 74/4, 78/1, 82/1, 83/1, 85, 88/1, 94/1, 95/1, 95/2, 96, 98/1, 101/1, 103/1, 107/1, 107/2, 107/3, 107/4, 107/5, 107/6, 107/7, 107/9, 107/10, 108/1, 110/1, 110/2, 111/1, 111/2, 114, 115/1, 117/1, 119/1, 121/1, 125/2, 125/3, 128/1, 129/1, 132/1, 133/1, 140/53, 143/115, 144/115, 146, 162/86, 190/47, 192/47, 194/48, 196/49, 202/51, 203/64, 204/93, 207/90, 215/99, 223/103, 225/104, 227/122, 228/122, 230/105, 233/121, 243/46, 245/46, 279/49, 293/52, 294/42, 296/42, 302/133, 303/132, 304/131, 305/132, 323/6, 324/7, 326/8, 366/134, 372/121, 373/119, 377/99, 378/101, 385/47, 386/48, 392/107, 395/105, 396/107, 397/95, 398/90, 399/90, 400/88, 401/97, 402/88, 403/105, 404/101, 405/103, 413/47, 414/48, 415/93, 417/95, 419/95, 421/97, 427/105, 428/105, 429/95, 430/105, 431/101, 432/103, 438/104

Flächengröße der beteiligten Flurstücke der Flur: 97,4845 ha
 Anzahl der beteiligten Flurstücke der Flur: 131

Gemarkung Tromsdorf, Flur 3


1/3, 1/4, 2/2, 2/3, 4/1, 5/1, 6/1, 7/1, 7/2, 9/1, 9/2, 9/3, 9/4, 9/5, 9/6, 9/7, 9/8, 9/9, 9/10, 10, 20/4, 23/1, 25/4, 34/6

Flächengröße der beteiligten Flurstücke der Flur: 39,3452 ha
 Anzahl der beteiligten Flurstücke der Flur: 24

Gemarkung Tromsdorf, Flur 4

3, 6/1, 7/1, 7/2, 7/3, 8, 10/1, 11/1, 11/2, 12, 13, 14, 15/1, 15/2, 15/3, 18/3, 18/4, 19, 21, 25/1, 26, 27, 29/1, 32, 33, 34, 35, 36, 37, 38/1, 41, 42, 43, 44, 45/2, 45/3, 46, 47/1, 47/2, 47/3, 48/1, 48/3, 48/4, 49, 50/1, 50/2, 51/1, 51/2, 51/3, 54/2, 54/3, 54/4, 54/5, 55, 56, 57, 58, 86/1, 87/1, 88/1, 89, 90/2, 91/1, 92, 93/1, 93/2, 94/1, 96/1, 97, 99, 100, 100/31, 101/31, 121/84, 122/17, 130/7, 139/45, 178/84, 179/93, 181/95, 182/96, 196/53, 197/5, 198/23

Flächengröße der beteiligten Flurstücke der Flur: 111,6117 ha
 Anzahl der beteiligten Flurstücke der Flur: 84

 SACHSEN-ANHALT	Bodenordnung Herrngosserstedt Flurbereinigungsverzeichnis Verfahrensflurstücke laufende Bearbeitung	BLK015

Gemarkung Tromsdorf, Flur 5

1, 2, 4, 5, 6, 7, 10/1, 10/2, 11/1, 11/2, 12, 13, 14, 16/1, 19, 20, 21, 22, 23, 24, 25, 26, 27, 28, 29, 30, 31, 35, 36, 37, 38, 39, 41/1, 41/2, 41/3, 45/1, 47/2, 49/1, 51/2, 51/3, 52, 53, 55, 56, 57, 58, 59/1, 60, 61/1, 63/2, 63/3, 63/4, 63/5, 63/6, 63/7, 63/8, 63/10, 63/11, 63/12, 63/13, 64/1, 65/3, 66/3, 68/8, 69/8, 70/9, 71/9, 73/10, 76/43, 81/41, 82/41, 87/40, 90/41, 91/42, 92/42, 93/43, 94/43, 95/44, 96/44, 99/41, 101/34, 103/41, 107/63, 109/63

Flächengröße der beteiligten Flurstücke der Flur: 84,0193 ha
 Anzahl der beteiligten Flurstücke der Flur: 84

Gemarkung Tromsdorf, Flur 6

7/3, 11/2, 34/2, 38/2, 40/1, 43, 44, 45, 46, 47/1, 48/1, 48/2, 49/1, 50, 51, 53/1, 84, 85/1, 87, 88/1, 93/1, 94/1, 98/1, 99, 100/1, 101, 102, 103/1, 105/1, 107, 108, 109, 110, 111, 112, 113, 114, 115, 116, 119, 122/1, 124/1, 126, 127/1, 132/1, 133/1, 138/1, 139/1, 144/1, 144/2, 145, 146/1, 151, 152, 153, 154, 155/1, 159, 162/106, 227/12, 229/13, 281/55, 290/150, 301/149, 302/150, 303/150, 305/117, 306/117, 307/118, 308/117, 309/117, 310/42, 311/52, 314/42, 315/42, 321/117, 333/122

Flächengröße der beteiligten Flurstücke der Flur: 58,0363 ha
 Anzahl der beteiligten Flurstücke der Flur: 77

Gemarkung Tromsdorf, Flur 7

1, 2, 3/1, 4/1, 5, 6/1, 9/1, 11, 12, 13, 14/1, 15, 16, 18/1, 19, 21, 22/1, 23, 24, 25/1, 26, 27/1, 28, 31, 33, 34/14, 43/20, 44/20

Flächengröße der beteiligten Flurstücke der Flur: 38,7002 ha
 Anzahl der beteiligten Flurstücke der Flur: 28

Gemarkung Tromsdorf, Flur 8

2/1, 5/1, 5/2, 5/3, 5/4, 8/1, 8/2, 9/1, 9/2, 9/3, 10/1, 11/1, 12/1, 13, 14/1, 15/1, 16, 17, 18/1, 18/2, 19, 20, 21, 22, 25, 26/1, 29, 31, 33/1, 34, 35, 37, 38, 39, 40, 41/1, 41/2, 41/3, 43, 45, 46, 73/36, 74/36, 75/1, 78/2, 79/3, 80/3, 81/4, 82/4, 83/5, 85/6, 87/7, 88/7, 96/9, 97/44, 98/44, 99/36, 100/36, 101/23, 102/23, 103/24, 104/24, 106/33, 107/33, 108/41, 109/41, 116/42, 117/30, 118/30, 119/30, 121/33, 122/32, 124/32, 125/6, 126/5, 127/5, 132/18

Flächengröße der beteiligten Flurstücke der Flur: 111,9791 ha
 Anzahl der beteiligten Flurstücke der Flur: 77

Gemarkung Tromsdorf, Flur 9

1/1, 1/2, 1/3, 5, 7, 9/2, 9/3, 10/1, 11, 13/1, 17, 19, 21, 23, 25, 27/1, 31, 33, 35, 37, 38, 41/1, 45/1, 47/1, 48, 49/1, 50/2, 52/1, 53/1, 55/1, 57/1, 118/1, 119/1, 120/1, 122, 123, 124, 125, 126/1, 129/1, 130, 131, 132/1, 136/1, 137, 142, 143, 144, 145/1, 148, 150, 152/1, 154, 156, 160, 161/1, 167/1, 169, 170, 171, 202/149, 203/149, 204/149, 213/52, 257/52, 300/52, 306/10, 314/53, 315/53, 324/1, 325/44, 326/53, 328/50, 355/157, 407/44, 413/39, 419/46, 421/41, 422/41, 423/41, 424/41, 426/84, 428/84, 436/119, 445/41, 446/41

Flächengröße der beteiligten Flurstücke der Flur: 31,0299 ha
 Anzahl der beteiligten Flurstücke der Flur: 86

Gemarkung Tromsdorf, Flur 13

136, 137

Flächengröße der beteiligten Flurstücke der Flur: 1,7629 ha
 Anzahl der beteiligten Flurstücke der Flur: 2

 <u>SACHSEN-ANHALT</u>	Bodenordnung Herrngosserstedt Flurbereinigungsverzeichnis Verfahrensflurstücke laufende Bearbeitung	BLK015

Verfahren

Flächengröße der beteiligten Flurstücke am Verfahren: 1.317,5956 ha
 Anzahl der beteiligten Flurstücke am Verfahren: 1336