 <u>SACHSEN-ANHALT</u>	Flurbereinigung Milzau / Klobikau (NBS) Flurbereinigungsverzeichnis Verfahrensflurstücke laufende Bearbeitung	MQ0018

Gemarkung Hohenweiden, Flur 4

27, 28/1, 28/2, 28/3, 29/1, 29/2, 29/3, 30/1, 30/2, 30/3, 31/1, 31/2, 31/3, 32/1, 32/2, 32/3, 33, 34, 35, 36, 37, 38, 39, 40, 41, 42, 43, 44, 45, 46, 47, 48, 49, 50, 51

Flächengröße der beteiligten Flurstücke der Flur: 41,7639 ha
Anzahl der beteiligten Flurstücke der Flur: 35

Gemarkung Hohenweiden, Flur 10

1, 2/2, 2/3, 2/6, 2/7, 2/8, 2/9, 3, 4/1, 5/2, 5/3, 5/5, 6, 34/11, 79

Flächengröße der beteiligten Flurstücke der Flur: 8,9216 ha
Anzahl der beteiligten Flurstücke der Flur: 15

Gemarkung Hohenweiden, Flur 11

130

Flächengröße der beteiligten Flurstücke der Flur: 1,1513 ha
Anzahl der beteiligten Flurstücke der Flur: 1

Gemarkung Holleben, Flur 10

3/1, 3/2, 3/4, 3/5, 3/6, 142, 143, 144, 145, 146, 147, 148, 149, 150, 151, 152

Flächengröße der beteiligten Flurstücke der Flur: 11,1792 ha
Anzahl der beteiligten Flurstücke der Flur: 16

Gemarkung Holleben, Flur 11

12/1, 14/1, 14/8, 70/3

Flächengröße der beteiligten Flurstücke der Flur: 13,6399 ha
Anzahl der beteiligten Flurstücke der Flur: 4

Gemarkung Delitz am Berge, Flur 1

122/4, 122/84, 122/85, 122/87, 122/89, 122/91, 122/93, 1019, 1020

Flächengröße der beteiligten Flurstücke der Flur: 1,5446 ha
Anzahl der beteiligten Flurstücke der Flur: 9

Gemarkung Großgräfendorf, Flur 6

11, 12, 13/1, 13/2, 14

Flächengröße der beteiligten Flurstücke der Flur: 9,3960 ha
Anzahl der beteiligten Flurstücke der Flur: 5


Gemarkung Klobikau, Flur 1

2, 4, 5, 20/1, 79, 130/3, 173/6, 217, 218

Flächengröße der beteiligten Flurstücke der Flur: 40,7928 ha
Anzahl der beteiligten Flurstücke der Flur: 9

Gemarkung Klobikau, Flur 4

4/2, 4/3, 4/4, 6, 7/1, 7/2, 7/3, 7/4, 7/5, 7/9, 7/10, 7/11, 8, 9, 10, 11, 12/1, 14/1, 15/1, 15/2, 16/1, 19/3, 23, 27/1, 28/1, 32, 33, 35/1, 36, 38/10, 119/1, 120, 121/2, 121/4, 121/5, 121/6, 121/7, 121/8, 121/9, 121/10, 122, 123/1, 127, 128, 130/1, 132/1, 136/1, 136/2, 136/3, 137/1, 137/2, 138/1, 138/2,

 SACHSEN-ANHALT	Flurbereinigung Milzau / Klobikau (NBS) Flurbereinigungsverzeichnis Verfahrensflurstücke laufende Bearbeitung	MQ0018

139, 140, 142/1, 143/1, 143/2, 143/3, 143/4, 143/5, 143/6, 143/7, 143/8, 144, 145/1, 148/1, 152/1, 153, 155/1, 156, 157, 202/146, 216/150, 217/154, 219/117, 221/118, 249/129, 250/129, 255/134, 256/135, 261/121, 264/131, 265/130, 280/5, 281/5, 288/136, 289/136

Flächengröße der beteiligten Flurstücke der Flur: 252,8608 ha
Anzahl der beteiligten Flurstücke der Flur: 88

Gemarkung Klobikau, Flur 5

1, 2/1, 2/2, 2/3, 4, 5, 6, 7/1, 7/2, 7/3, 7/5, 7/6, 7/7, 8/1, 9, 10, 11/2, 11/3, 12, 13, 14/1, 14/2, 15/1, 16, 137/3, 137/4, 137/5, 137/6, 137/7, 137/8, 137/9, 137/10, 137/11, 137/12, 137/13, 137/14, 137/15, 137/16, 137/17, 137/18, 137/19, 137/20, 137/21, 137/22, 137/23, 137/24, 137/25, 137/26, 137/27, 137/28, 137/29, 137/30, 137/31, 137/32, 137/33, 137/34, 137/35, 137/36, 138/2, 139/1, 139/2, 139/3, 139/4, 139/5, 139/10, 139/11, 139/12, 139/13, 139/14, 139/15, 139/16, 139/17, 139/18, 139/19, 139/20, 139/21, 140, 141/8, 145, 170/15, 175/3, 182/57

Flächengröße der beteiligten Flurstücke der Flur: 127,4682 ha
Anzahl der beteiligten Flurstücke der Flur: 82

Gemarkung Knapendorf, Flur 1

13/1, 209/1, 210/1, 211/1, 213/1, 284, 285, 286, 288, 290, 292, 293, 294, 295

Flächengröße der beteiligten Flurstücke der Flur: 14,3047 ha
Anzahl der beteiligten Flurstücke der Flur: 14


Gemarkung Knapendorf, Flur 4

7/64, 7/66, 7/71, 10/45, 53, 54, 55, 56, 57, 58, 59, 60, 61, 62, 63, 64, 65, 85, 86, 87, 88, 89, 90, 91, 92, 93, 94, 95, 96, 97, 98, 99, 100, 101, 102, 103, 104, 105, 106, 107, 108, 109, 110, 111, 112, 113

Flächengröße der beteiligten Flurstücke der Flur: 38,7107 ha
Anzahl der beteiligten Flurstücke der Flur: 46

Gemarkung Knapendorf, Flur 7

1, 2, 3, 4, 5, 6, 7, 8, 9, 10, 11, 12, 19, 20, 21, 25, 26/1, 26/2, 26/3, 27/2, 27/3, 27/5, 28, 29/1, 29/2, 30, 31, 35, 37/3, 38/1, 39/1, 41, 44/4, 46/33, 46/34, 46/35, 46/41, 47, 61, 66, 72, 73/1, 73/2, 73/3, 74/1, 74/2, 74/3, 74/4, 74/5, 74/6, 74/7, 74/8, 74/9, 74/10, 74/11, 74/12, 74/13, 74/15, 75, 90, 92, 112, 114/5, 115/1, 115/2, 115/3, 128/1, 143/1, 143/2, 145/1, 148/1, 149/1, 149/2, 150, 153/1, 153/2, 162/1, 162/2, 164/1, 164/2, 169/5, 170/8, 170/10, 170/11, 170/12, 170/13, 170/14, 170/16, 172/1, 173/1, 173/2, 173/3, 173/4, 173/5, 174, 187/91, 188/91, 204/144, 205/144, 206/147, 216/161, 228/169, 241/114, 244/33, 247/34, 259/34, 274/146, 276, 277, 286/144, 287/158, 288/158, 304/147, 307/33, 311/29, 313/29, 314/160, 315/160, 316/160, 326/27, 327/27, 328/27, 353/154, 357/157, 359/143, 360/143, 362/163, 368/32, 383/169, 384/96, 385/169, 386/169, 387/169, 388/168, 390/168, 391/163, 392/163, 393/95, 394/95, 395/13, 396/14, 397/15, 398/16, 399/17, 400/18, 402/93, 405/161, 406/160, 416/143, 420/65, 421/65, 432/23, 433/26, 434/27, 435/27, 436/27, 437/27, 438/27, 439/74, 440/24, 441/170, 442/169, 443/96, 444/168, 445/95, 446/95, 447/13, 448/14, 449/15, 450/16, 451/17, 452/18, 453/89, 454/93, 457/152, 458/160, 459/161, 460/162, 461/163, 462/163, 463/168, 464/168, 465/169, 466/169, 467/169, 468/170, 469/173, 470/94, 473/164, 479/74, 485/74, 487/74, 488/74, 489/74, 490/115, 497/164, 498/164, 499/171, 501/171, 502/171, 503/171, 504/152, 505/152, 506/164, 507/164, 510/156, 511/156, 533/156, 535/89, 536/89, 540/157, 541/146, 542/146, 543/114, 545/74, 550/40, 551/32, 552/32, 553/159, 554/159, 555/147, 556/147, 557/147, 558/147, 560/154, 561/157, 562/155, 563/147, 567/165, 570/143, 577, 578, 580, 600, 601, 602, 603, 610, 611, 612, 613, 614, 615, 616, 617, 618, 619, 620, 621, 622, 623, 624, 625, 626, 627, 628, 629, 630, 631, 632, 633, 634, 635, 636, 637, 638, 639, 640, 641, 642, 643, 644, 645, 646, 647, 648, 649, 650, 651, 652, 657, 658, 659, 660,

 SACHSEN-ANHALT	Flurbereinigung Milzau / Klobikau (NBS) Flurbereinigungsverzeichnis Verfahrensflurstücke laufende Bearbeitung	MQ0018

661, 662, 663, 664, 665, 666

Flächengröße der beteiligten Flurstücke der Flur: 179,7418 ha
Anzahl der beteiligten Flurstücke der Flur: 290

Gemarkung Bad Lauchstädt, Flur 1

76, 82/11, 82/12, 82/14, 82/16, 82/17, 82/18, 83/4, 83/6, 84/1, 85, 86/1, 86/2, 87, 88/1, 89, 90, 92/1, 100, 102, 104/4, 104/6, 104/7, 106/1, 108, 110/1, 144/13, 144/20, 156/1, 156/3, 156/187, 178/146, 184/82, 185/95, 186/95, 187/95, 189/99, 210/84, 226/101, 227/101, 228/101, 229/101, 230/101, 231/101, 243/82, 296/82, 302/82, 303/82, 304/82, 366/97, 367/98, 371/144, 762, 763, 764, 765

Flächengröße der beteiligten Flurstücke der Flur: 80,5203 ha
Anzahl der beteiligten Flurstücke der Flur: 56

Gemarkung Bad Lauchstädt, Flur 7

158/16, 158/17, 158/18, 158/19, 158/20, 158/21, 160, 164/1, 165

Flächengröße der beteiligten Flurstücke der Flur: 5,4150 ha
Anzahl der beteiligten Flurstücke der Flur: 9

Gemarkung Bad Lauchstädt, Flur 8

1/1, 1/5, 1/15, 1/16, 1/17, 1/18, 1/19, 1/20, 1/21, 1/23, 1/24, 1/25, 1/26, 1/27, 1/28, 1/29, 1/30, 4/6, 7/1, 7/2, 11/2, 11/3, 11/5, 11/6, 11/7, 50/1, 50/2, 50/3, 52, 53, 54, 55, 56, 57/1, 58/1, 59/1, 60/1, 62/1, 62/2, 63/1, 64, 89/48, 93/58, 96/59, 97/51, 98/51, 99/51, 100/51, 103/50, 105/50, 115/62, 124/34, 139/50, 140/50, 159/47, 164, 170, 171, 172, 173, 174, 175, 176, 177

Flächengröße der beteiligten Flurstücke der Flur: 72,7948 ha
Anzahl der beteiligten Flurstücke der Flur: 64

Gemarkung Bad Lauchstädt, Flur 9

5/16, 5/18, 5/19, 5/21, 5/23, 5/33, 5/36, 5/37, 5/44, 5/45, 5/48, 5/49, 5/50, 5/51, 5/52, 5/53, 5/54, 5/59, 5/60, 64, 65, 82, 83, 136, 137

Flächengröße der beteiligten Flurstücke der Flur: 10,9350 ha
Anzahl der beteiligten Flurstücke der Flur: 25


Gemarkung Milzau, Flur 1

1/2, 1/3, 2/2, 2/3, 2/4, 4/1, 10/1, 73, 74, 75, 76, 77, 78, 79, 80, 81, 82, 83, 84, 85, 86, 87, 88, 89, 90, 91, 92, 93, 94, 95, 96, 97, 98, 99, 100, 101, 130, 131, 132, 133, 134, 135, 136, 137, 138, 139, 140, 141, 142, 143, 144, 145, 146, 147, 148, 149, 150, 151, 152, 153, 154, 155, 156, 157, 158, 159, 160, 161, 162, 163, 164, 165, 166, 167, 168, 169, 170

Flächengröße der beteiligten Flurstücke der Flur: 14,6557 ha
Anzahl der beteiligten Flurstücke der Flur: 77

Gemarkung Milzau, Flur 2

2/1, 2/2, 2/3, 4/2, 5/2, 6/2, 6/3, 7/3, 7/4, 7/5, 9, 10/1, 12/1, 13/1, 14/2, 14/3, 14/4, 14/5, 14/6, 14/7, 14/8, 14/28, 14/29, 14/30, 14/32, 14/33, 16, 18/1, 25, 28/1, 30/1, 32/4, 32/5, 32/7, 32/8, 32/10, 32/11, 32/14, 33/2, 33/3, 35/1, 35/4, 35/6, 35/7, 35/8, 35/9, 35/10, 36/2, 38, 40, 53/6, 53/7, 96/2, 96/3, 97/2, 97/3, 97/4, 98, 99/2, 99/3, 99/4, 99/5, 99/6, 99/7, 100/1, 100/2, 101/1, 101/2, 102, 103/2, 103/3, 103/4, 104/1, 104/2, 104/3, 105/1, 105/2, 105/3, 106/2, 106/3, 106/4, 108, 124/39, 125/39, 155/14, 228/95, 229/95, 233/12, 322/14, 352/33, 353/33, 356/33, 357/33, 363/33, 364/32, 377/3, 396/95, 397/95, 398/95, 399/33, 400/33, 401/33, 402/33, 403/33, 404/33, 405/33, 406/33,

 SACHSEN-ANHALT	Flurbereinigung Milzau / Klobikau (NBS) Flurbereinigungsverzeichnis Verfahrensflurstücke laufende Bearbeitung	MQ0018

409/33, 421/13, 422/7, 423/7, 425/7, 427/5, 428/4, 429/3, 430/2, 431/1, 432/20, 436/18, 439/3, 440/2, 479, 500, 501, 502, 503, 504, 505, 506, 507, 508, 509, 510, 511, 512, 513, 514, 515, 516, 517, 518, 519, 522, 523, 524, 525, 526, 527, 528, 529, 530, 531, 540, 541, 542, 543, 544, 545, 546, 547, 548, 550, 551, 552, 553, 554, 555, 558, 559, 560, 561, 565, 566, 567, 568, 569, 570, 571, 572, 573, 574, 575, 576, 577, 578, 579, 580, 581, 582, 583, 584, 585, 586, 587, 588, 589, 590, 591, 592, 593, 602, 603, 657, 658, 659, 660, 661, 662, 663, 664, 665, 666, 667, 668, 669, 670, 671, 672, 673, 674, 675, 676, 677, 678, 679, 680, 681, 682, 683, 684, 685, 686, 687, 688, 689, 690, 691, 692, 695, 696, 697, 698, 699, 700, 714, 715, 716

Flächengröße der beteiligten Flurstücke der Flur: 160,5035 ha
Anzahl der beteiligten Flurstücke der Flur: 247

Gemarkung Milzau, Flur 5

1, 3/1, 6/1, 7, 8/2, 10/1, 11/1, 11/2, 11/3, 12/1, 69, 70/1, 70/2, 70/3, 70/4, 70/5, 70/6, 70/7, 70/8, 70/9, 70/10, 70/11, 70/12, 70/13, 70/14, 70/15, 70/16, 70/17, 70/18, 70/19, 70/20, 70/21, 70/22, 70/23, 70/24, 70/25, 70/26, 70/27, 70/28, 70/29, 70/30, 70/31, 70/32, 70/35, 70/39, 70/40, 70/41, 70/42, 70/43, 70/44, 70/45, 70/46, 70/47, 70/48, 70/49, 70/50, 70/51, 70/52, 70/53, 70/54, 70/55, 70/56, 70/57, 70/58, 70/59, 70/60, 70/61, 70/65, 70/66, 70/67, 70/68, 70/69, 70/70, 70/71, 70/72, 70/73, 70/74, 70/75, 70/76, 70/77, 114/11, 135/4, 137/4, 138/4, 139/4, 140/4, 161/11, 163/11, 173/9, 178/9, 179/10, 182/10, 207/4, 208/4, 209/11, 210/11, 211, 212, 213, 214

Flächengröße der beteiligten Flurstücke der Flur: 72,3888 ha
Anzahl der beteiligten Flurstücke der Flur: 100

Gemarkung Milzau, Flur 9

1/1, 1/2, 1/3, 1/4, 1/5, 1/6, 1/7, 1/8, 1/9, 1/10, 1/11, 1/12, 1/13, 1/14, 1/16, 1/17, 1/18, 2/1, 3, 4, 5, 6/1, 8, 9, 10, 11, 13, 16/2, 16/3, 22, 25, 26, 27/2, 27/4, 27/6, 27/7, 27/8, 27/9, 29/1, 29/2, 30/1, 31/1, 31/2, 35, 36, 207/12, 208/12, 209/12, 210/31, 211/31, 212/31, 214/31, 215/31, 219/34, 220/34, 221/14, 222/14, 232/37, 233/38, 234/39, 242/28, 261/31, 262/31, 285/27, 286/24, 287/27, 293, 294, 310, 311

Flächengröße der beteiligten Flurstücke der Flur: 69,4286 ha
Anzahl der beteiligten Flurstücke der Flur: 70

Gemarkung Milzau, Flur 10

81/3, 82/3, 82/4, 83/1, 83/2, 84, 86, 87, 88, 89, 91/1, 95/1, 96, 97, 99/1, 100, 101, 102, 103, 110/85, 111/85, 114/91, 115/92, 116/92, 117/93, 118/93, 119/94, 120/94, 135/90, 136/90, 148/90, 149/90, 232/91, 233/91, 241/99, 242/99

Flächengröße der beteiligten Flurstücke der Flur: 55,9614 ha
Anzahl der beteiligten Flurstücke der Flur: 36


Gemarkung Milzau, Flur 11

1/1, 2/1, 4/1, 4/2, 6, 7, 9, 12/1, 13, 14, 15, 16/1, 18, 21, 23/1, 23/2, 23/3, 23/4, 23/5, 24, 25/1, 25/2, 26, 124/10, 125/10, 126/11, 128/1, 134/23, 145/2, 158/27, 160/28, 161/29, 177/16, 199/1, 215/23, 224/3, 239, 240, 241, 245, 246

Flächengröße der beteiligten Flurstücke der Flur: 48,4928 ha
Anzahl der beteiligten Flurstücke der Flur: 41

Gemarkung Milzau, Flur 12

15/1, 17/1, 19/3, 19/4, 19/5, 19/6, 22, 23, 24, 25, 27/1, 27/2, 28, 29/1, 30, 31, 32/1, 33, 34, 36/1, 37/1, 37/2, 51/1, 53, 54, 55, 56, 59, 60, 61/1, 61/2, 71/14, 74/15, 75/15, 93/32, 98/57, 99/57, 115/51, 117/52, 123, 124, 125, 127, 128

 <u>SACHSEN-ANHALT</u>	Flurbereinigung Milzau / Klobikau (NBS) Flurbereinigungsverzeichnis Verfahrensflurstücke laufende Bearbeitung	MQ0018

Flächengröße der beteiligten Flurstücke der Flur: 56,3670 ha
Anzahl der beteiligten Flurstücke der Flur: 44

Verfahren

Flächengröße der beteiligten Flurstücke am Verfahren: 1.388,9384 ha
Anzahl der beteiligten Flurstücke am Verfahren: 1383