	Flurbereinigung Rippachtal A38	WSF002
	Flurbereinigungsverzeichnis Verfahrensflurstücke laufende Bearbeitung	

Gemarkung Oebles-Schlechtewitz, Flur 1

653/265, 654/265, 655/232, 656/232, 657/232, 658/232, 659/232, 660/232, 661/265, 664/265

Flächengröße der beteiligten Flurstücke der Flur: 0,9522 ha
Anzahl der beteiligten Flurstücke der Flur: 10

Gemarkung Dehlitz, Flur 1

48, 49, 50, 51, 52, 53, 57/1, 60/1, 63/2, 70/1, 71, 72/3, 73/1, 74/1, 75/1, 75/2, 76/1, 76/2, 76/3, 76/4, 79/1, 79/2, 81/1, 81/2, 81/3, 81/4, 81/5, 82/1, 82/3, 82/4, 83/3, 83/4, 83/5, 84/2, 87/1, 87/2, 88/1, 89, 90/1, 122/78, 123/77, 159/67, 194/86, 196/87, 197/86, 198/86, 199/86

Flächengröße der beteiligten Flurstücke der Flur: 55,2727 ha
Anzahl der beteiligten Flurstücke der Flur: 47

Gemarkung Dehlitz, Flur 2

2/1, 3, 4, 5, 7/1, 9/1, 28/3, 28/4, 31/3, 33/1, 34, 35, 37/2, 41, 44/1, 46/1, 51/6, 57/2, 57/3, 57/4, 57/5, 57/6, 57/7, 57/8, 60, 61, 62, 63/1, 65/1, 67/1, 68/2, 72/1, 74, 75/1, 75/2, 75/3, 76/1, 80/1, 80/2, 80/3, 80/6, 80/7, 80/8, 80/9, 80/10, 80/11, 80/12, 80/13, 80/14, 80/15, 80/16, 80/17, 80/18, 122/73, 123/77, 126/43, 128/47, 133/65, 134/73, 146/42, 148/6, 149/6, 160/38, 177/68, 178/68

Flächengröße der beteiligten Flurstücke der Flur: 42,9523 ha
Anzahl der beteiligten Flurstücke der Flur: 65

Gemarkung Dehlitz, Flur 3

1/2, 53/1, 57/2, 57/3, 57/4, 57/5, 57/6, 57/7, 57/8, 57/10, 57/11, 57/12, 57/14, 57/15, 57/16, 57/17, 57/18, 57/19, 57/20, 57/21, 57/23, 57/25, 57/26, 68/1, 68/2, 68/3, 68/4, 69/1, 79/8, 79/9, 79/10, 79/11, 79/12, 79/13, 79/14, 79/15, 81, 119/52, 132/50, 154/68, 190/68, 196/68, 200/68

Flächengröße der beteiligten Flurstücke der Flur: 65,7659 ha
Anzahl der beteiligten Flurstücke der Flur: 43

Gemarkung Dehlitz, Flur 4

41/1, 45, 47/2, 47/3, 51/1, 51/2, 51/3, 51/6, 51/7, 51/9, 51/10, 51/16, 51/17, 51/18, 51/19, 51/20, 51/21, 51/22, 51/24, 51/25, 51/28, 51/29, 51/30, 51/31, 51/32, 54/1, 54/2, 54/3, 54/4, 54/5, 54/6, 54/7, 58, 72/42, 73/42, 110/69, 125/33, 126/32, 162/43, 163/44, 164/48, 165/49

Flächengröße der beteiligten Flurstücke der Flur: 54,2447 ha
Anzahl der beteiligten Flurstücke der Flur: 42


Gemarkung Dehlitz, Flur 5

1, 18/7, 21/1, 21/2, 31/12, 31/13, 31/14, 31/15, 31/16, 31/17, 31/18, 31/19, 31/20, 31/21, 33/4, 33/6, 33/7, 33/8, 33/9, 33/21, 33/22, 33/23, 33/24, 33/25, 33/26, 33/27, 33/28, 38/1, 38/3, 38/4, 38/5, 38/6, 38/7, 38/8, 38/9, 38/10, 38/13, 38/14, 38/15, 38/18, 38/19, 38/22, 38/23, 38/24, 38/25, 38/26, 42/2, 56/1, 56/2, 56/3, 56/4, 56/5, 56/6, 56/7, 56/8, 56/9, 56/10, 59/1, 60, 61, 72/27, 79/56, 80/56, 81/56, 82/56

Flächengröße der beteiligten Flurstücke der Flur: 109,9170 ha
Anzahl der beteiligten Flurstücke der Flur: 65

Gemarkung Großkorbetha, Flur 11

27/1, 36, 37, 38, 39/1, 39/2, 39/3, 39/4, 39/5, 39/6, 64, 65, 66/1, 69/1, 72/1, 74/1, 75, 76, 87/4, 87/5, 87/6, 87/7, 88/1, 89/1, 116/27, 169/88, 172/87, 226/77, 253/26, 254/34, 262/33, 263/33, 264/29, 265/30, 266/31, 270/34, 271/35, 338/70, 339/71, 341/72, 344/34, 347/33, 354/27, 356/30,

	Flurbereinigung Rippachtal A38 Flurbereinigungsverzeichnis Verfahrensflurstücke laufende Bearbeitung	WSF002

377/32, 378/32, 379/32, 380/32, 381/32, 382/32

Flächengröße der beteiligten Flurstücke der Flur: 16,9697 ha
Anzahl der beteiligten Flurstücke der Flur: 50

Gemarkung Großkorbetha, Flur 12

3/1, 3/2, 6, 7/1, 8/1, 8/2, 8/3, 8/4, 8/5, 8/6, 8/7, 8/8, 8/9, 8/10, 8/11, 8/12, 8/13, 8/14, 8/15, 8/16, 8/17, 8/18, 8/19, 8/20, 8/21, 8/22, 8/23, 8/24, 8/25, 9/1, 14/1, 14/2, 16/1, 16/2, 16/3, 20/2, 22, 23, 24, 25, 26/1, 27/1, 28, 29/1, 29/2, 29/4, 30, 31/2, 31/3, 33, 34, 35, 36, 38/1, 42/1, 42/2, 42/3, 42/4, 44, 45, 46, 47, 48, 49, 50, 51, 53, 54, 55, 56, 75/2, 76/2, 77/2, 83/4, 89/8, 93/10, 94/11, 95/12, 105/41, 109/2, 110/8, 111/12, 114/8, 115/1, 116/1, 117/1, 118/1, 119/15, 120/15, 121/15, 122/15, 123/15, 124/15, 125/15, 126/20, 127/20, 128/13, 136/16, 142/18, 146/20, 150/21, 153/21, 156/21, 159/21, 164/42, 174/39, 175/39, 177/40, 178/40, 179/1, 180/1, 181/1

Flächengröße der beteiligten Flurstücke der Flur: 106,6520 ha
Anzahl der beteiligten Flurstücke der Flur: 112

Gemarkung Großkorbetha, Flur 13

1/1, 1/2, 1/3, 1/4, 1/5, 1/6, 1/7, 1/8, 1/9, 1/10, 1/11, 1/12, 1/13, 1/14, 1/15, 1/16, 1/17, 1/18, 1/19, 1/21, 1/22, 1/23, 1/24, 1/25, 1/26, 1/27, 1/28, 1/34, 1/37, 2, 4, 5, 7/1, 8/2, 8/5, 11, 12, 13/1, 14, 16, 18, 19/1, 19/2, 20, 21, 22, 23, 24, 25, 26, 27, 28, 29, 30, 31, 32, 32/10, 33, 33/10, 34, 35, 36, 36/1, 37, 37/1, 38, 39, 39/1, 40, 41, 52/6, 53/6, 54/6, 56/15, 57/15, 59/1, 64/3, 66/3, 67/17

Flächengröße der beteiligten Flurstücke der Flur: 85,9503 ha
Anzahl der beteiligten Flurstücke der Flur: 79

Gemarkung Großkorbetha, Flur 14

26/1, 26/2, 26/4, 27, 28, 29, 34, 35, 36, 37, 38, 39, 40, 41, 42/1, 42/2, 42/3, 42/4, 42/5, 42/6, 42/7, 43, 44, 45/1, 46, 47, 54, 55, 91/33, 92/33, 106/32, 107/32, 109/45, 162/31, 169/24, 171/26, 172/30, 175/45

Flächengröße der beteiligten Flurstücke der Flur: 43,6692 ha
Anzahl der beteiligten Flurstücke der Flur: 38

Gemarkung Rippach, Flur 1

5, 7/1, 8, 24, 25, 26, 27, 29, 31/1, 33/1, 33/4, 33/5, 34, 35, 36/1, 38, 40, 41/1, 42/1, 110/28, 111/28, 131/6, 132/6, 144/4, 145/4, 146/4, 147/4, 150/28, 151/28, 152/28, 176/28, 177/28, 178/28, 180/28, 181/28, 182/39, 183/39, 243/32, 244/32, 248/42, 249/42, 250/30, 251/30, 254/32

Flächengröße der beteiligten Flurstücke der Flur: 62,5890 ha
Anzahl der beteiligten Flurstücke der Flur: 44


Gemarkung Rippach, Flur 3

33/1, 334/37, 337/35, 338/33, 340/37, 362/37, 363/37, 366/37, 367/37, 368/37

Flächengröße der beteiligten Flurstücke der Flur: 0,1909 ha
Anzahl der beteiligten Flurstücke der Flur: 10

Gemarkung Rippach, Flur 4

1, 2, 3, 4, 5, 6, 7, 8, 9, 10, 11, 12, 14, 15, 16, 18, 20, 21, 22, 23, 24, 25, 26, 27, 28, 29, 30, 31, 32, 34, 39, 41, 43, 44, 45, 49/1, 49/2, 50, 51, 52, 53, 56, 60, 61, 62, 64/1, 64/2, 64/3, 66, 67, 68, 69, 70, 71, 81/35, 82/35, 83/46, 84/46, 89/47, 90/47, 91/47, 94/65, 96/55, 97/55, 98/55, 99/55, 100/55, 101/13, 102/13, 103/65, 104/65, 105/58, 106/58, 107/58, 108/58, 109/19, 110/19, 111/55, 112/55,

	Flurbereinigung Rippachtal A38	WSF002
	Flurbereinigungsverzeichnis Verfahrensflurstücke laufende Bearbeitung	

113/37, 114/37, 115/37, 116/37, 117/37, 118/40, 119/40, 121/49, 122/49, 123/49, 124/49

Flächengröße der beteiligten Flurstücke der Flur: 111,2493 ha
Anzahl der beteiligten Flurstücke der Flur: 90

Gemarkung Rippach, Flur 5

1, 4, 5/1, 5/2, 6, 7, 8, 9, 10/1, 14/2, 15/1, 16/5, 27/1, 85, 86, 103, 104, 105, 106, 107, 108, 109, 204/12, 205/11, 206/11, 213/3, 215/3, 216/3, 235/5

Flächengröße der beteiligten Flurstücke der Flur: 16,3538 ha
Anzahl der beteiligten Flurstücke der Flur: 29

Gemarkung Rippach, Flur 6

2/1, 4/1, 8/1, 10, 11, 12, 13, 14, 15/1, 16/1, 17, 18, 19, 20, 24, 26, 27, 28/1, 31/1, 32/1, 32/2, 35, 36, 147/25, 198/6, 199/7, 203/1, 205/21, 206/21, 207/22, 208/23, 209/25, 210/25, 212/25, 213/22, 214/25, 216/29, 217/29, 218/30, 220/32, 221/33, 224/32, 225/32, 226/32, 229/34

Flächengröße der beteiligten Flurstücke der Flur: 65,5190 ha
Anzahl der beteiligten Flurstücke der Flur: 45

Gemarkung Rippach, Flur 7

1, 2, 3, 5/1, 7/1, 8, 9, 11/1, 12, 13, 14, 15, 17/1, 18, 19, 20, 21, 22, 23, 25/1, 26/1, 27/1, 29/1, 30, 31, 32, 33, 34, 35/1, 36, 38, 39, 40, 42, 43, 44, 45, 46/1, 47, 49/1, 50/1, 51, 52, 53/1, 53/2, 53/3, 54, 55/1, 57/1, 59, 60, 63/50, 66/50, 67/50, 68/50, 69/50, 70/50, 73/57, 74/57, 76/58, 77/4, 78/4, 79/58, 80/58, 84/6, 85/6, 102/55, 105/27, 108/29, 109/29, 111/50, 112/37, 113/41, 114/41, 115/48, 116/48, 117/48

Flächengröße der beteiligten Flurstücke der Flur: 140,1390 ha
Anzahl der beteiligten Flurstücke der Flur: 77

Gemarkung Röcken, Flur 5

1, 2, 3

Flächengröße der beteiligten Flurstücke der Flur: 2,8450 ha
Anzahl der beteiligten Flurstücke der Flur: 3

Gemarkung Röcken, Flur 7

14/1, 54/14

Flächengröße der beteiligten Flurstücke der Flur: 0,5850 ha
Anzahl der beteiligten Flurstücke der Flur: 2


Gemarkung Röcken, Flur 8

1, 2, 3, 6/1, 8, 9, 11, 13/1, 14, 15/1, 16, 17/1, 18, 19, 20, 21, 24/1, 25/1, 25/2, 26/1, 27/2, 29, 30, 32/4, 33/4, 43/12, 51/22, 52/23, 58/26, 59/22, 61/10, 62/10, 64/31, 66/28, 67/5, 69/7

Flächengröße der beteiligten Flurstücke der Flur: 64,1452 ha
Anzahl der beteiligten Flurstücke der Flur: 36

Gemarkung Röcken, Flur 9

1/1, 19/3, 30/1, 34, 35/3, 37, 38/1, 38/2, 40, 41, 42, 43, 44, 45, 47/1, 49, 51, 52/1, 55/2, 56/1, 56/2, 57/1, 57/2, 57/3, 58, 59, 60, 61/1, 61/2, 61/3, 63/1, 65/1, 66, 67, 69, 71, 72, 73, 75, 76, 77, 78, 79/1, 81, 82, 83/1, 84, 85, 105/2, 107, 116/7, 116/8, 193/62, 201, 202/54, 203/54, 204/48, 205/48,

	Flurbereinigung Rippachtal A38	WSF002
	Flurbereinigungsverzeichnis Verfahrensflurstücke laufende Bearbeitung	

209/83, 212/83, 213/74, 214/74, 221/64, 252/27, 253/28, 256/29, 265/32, 266/33, 267/36, 297/3, 298/39, 315/31, 316/31, 319/30, 326/70, 327/70, 328/70, 329/70, 330/70, 341/50, 342/50

Flächengröße der beteiligten Flurstücke der Flur: 112,0907 ha
 Anzahl der beteiligten Flurstücke der Flur: 81

Gemarkung Röcken, Flur 10

1/1, 1/2, 10/1, 61/1, 75, 76, 77, 78, 79, 80, 81, 82, 83, 84, 86, 87, 89, 92/1, 93, 95, 96, 97, 98, 100, 101, 102, 103, 106, 107, 112/104, 113/105, 114/91, 162/90, 165/85, 167/99, 187/94, 188/94, 189/94, 190/88, 191/88, 195/92, 220/73, 221/74, 222/90, 375/74, 376/74, 377/74

Flächengröße der beteiligten Flurstücke der Flur: 61,7310 ha
 Anzahl der beteiligten Flurstücke der Flur: 47

Gemarkung Schkortleben, Flur 4

156

Flächengröße der beteiligten Flurstücke der Flur: 0,5233 ha
 Anzahl der beteiligten Flurstücke der Flur: 1

Verfahren

Flächengröße der beteiligten Flurstücke am Verfahren: 1.220,3072 ha
 Anzahl der beteiligten Flurstücke am Verfahren: 1016