

 SACHSEN-ANHALT	Bodenordnung Zorbau/Granschütz Flurbereinigungsverzeichnis Verzeichnis der Abfindungsflurstücke laufende Bearbeitung	WSF006


Gemarkung	Flur	Flurstück	Lage	Fläche	Wert	OrdNr.
Borau	2	105	Bundesautobahn A 9	0,0025 ha	2,50 WE	1
Borau	2	106	An der Bundesautobahn A9	0,6575 ha	5.176,02 WE	1
Borau	2	107	An der Bundesautobahn A9	0,3378 ha	2.810,18 WE	300
Borau	2	108	An der Bundesautobahn A9	2,8023 ha	24.808,36 WE	196
Borau	2	109	An der Bundesautobahn A9	2,1838 ha	19.433,58 WE	142
Borau	2	110	An der Bundesautobahn A9	2,5584 ha	22.764,26 WE	195
Borau	2	111	Am Wege nach Nellschütz	3,4632 ha	30.819,30 WE	139
Borau	2	112	Am Wege nach Nellschütz	4,5503 ha	40.497,67 WE	291
	Flur 2		8 Flurstücke	16,5558 ha	146.311,87 WE	
Gemarkung Borau				8 Flurstücke	16,5558 ha	146.311,87 WE
Poserna	5	1	Weg von Nellschütz nach Poserna	0,9656 ha	965,60 WE	19
Poserna	5	2	Die Obermark	0,7584 ha	6.749,76 WE	186
Poserna	5	4	Die Obermark	0,6731 ha	814,60 WE	19
Poserna	5	5	Die Obermark	0,1270 ha	1.130,30 WE	280
Poserna	5	6	Die Obermark	0,1296 ha	1.153,44 WE	109
Poserna	5	7	Die Obermark	0,1296 ha	1.153,44 WE	128
Poserna	5	8	Die Obermark	0,1296 ha	1.153,44 WE	113
Poserna	5	9	Die Obermark	0,0622 ha	553,58 WE	190
Poserna	5	10	Die Obermark	0,0647 ha	575,83 WE	277
Poserna	5	11	Die Obermark	0,2545 ha	2.265,05 WE	338
Poserna	5	12	Die Obermark	0,4271 ha	3.801,19 WE	382
Poserna	5	13	Die Obermark	1,2446 ha	11.076,94 WE	311
Poserna	5	14	Die Obermark	4,9653 ha	44.185,19 WE	327
Poserna	5	15	Die Obermark	3,6422 ha	32.301,92 WE	40
Poserna	5	16	Die Obermark	1,3473 ha	11.977,43 WE	237
Poserna	5	17	Die Obermark	1,0578 ha	9.403,80 WE	250
Poserna	5	18	Die Obermark	1,8462 ha	16.412,66 WE	242
Poserna	5	19	Die Obermark	0,7004 ha	6.226,54 WE	184
Poserna	5	20	Die Obermark	0,6635 ha	5.898,51 WE	163
Poserna	5	21	Die Obermark	1,9193 ha	16.762,19 WE	246
Poserna	5	22	Die Obermark	1,7045 ha	13.953,65 WE	251
Poserna	5	23	Die Obermark	0,5782 ha	4.408,52 WE	232
Poserna	5	30	An der Bahnstrecke nach Deuben	1,2632 ha	1.409,05 WE	19
Poserna	5	31	An der Bahnstrecke nach Deuben	0,0584 ha	58,40 WE	322
Poserna	5	32	An der Bahnstrecke nach Deuben	0,1351 ha	135,10 WE	345
Poserna	5	33	Die Obermark	0,5700 ha	5.073,00 WE	346
Poserna	5	34	Die Obermark	6,3514 ha	56.527,46 WE	143
Poserna	5	35	Die Obermark	8,6805 ha	77.256,45 WE	226
Poserna	5	36	Die Obermark	5,8083 ha	51.693,87 WE	155
Poserna	5	37	Die Obermark	4,7865 ha	40.382,35 WE	107
Poserna	5	38	Die Obermark Die Obermark	15,0318 ha	133.783,02 WE	346
Poserna	5	39	Die Obermark Die Obermark	10,9544 ha	97.445,66 WE	353
	Flur 5		32 Flurstücke	77,0303 ha	656.687,94 WE	
Gemarkung Poserna				32 Flurstücke	77,0303 ha	656.687,94 WE
Granschütz	1	85	Am Auensee	9,0221 ha	9.075,00 WE	18
	Flur 1		1 Flurstücke	9,0221 ha	9.075,00 WE	
Granschütz	6	1	Gut Aupitz 1 Gut Aupitz 3 Gut Aupitz 2	1,0846 ha	10.846,00 WE	281
Granschütz	6	2	Gut Aupitz	3,5139 ha	24.481,26 WE	281
Granschütz	6	3	Weißenfelser Straße 46	2,9582 ha	29.582,00 WE	138
Granschütz	6	4	Weißenfelser Straße 46	0,4406 ha	4.406,00 WE	138
Granschütz	6	5	Weißenfelser Straße 46	0,0220 ha	158,40 WE	138
Granschütz	6	6	Weißenfelser Straße 46	0,3011 ha	3.011,00 WE	138
Granschütz	6	7	Weißenfelser Straße 46	1,5907 ha	15.907,00 WE	138
Granschütz	6	8	Weißenfelser Straße 46	2,6669 ha	26.669,00 WE	138
Granschütz	6	9	Weißenfelser Straße 46	0,0403 ha	403,00 WE	138
Granschütz	6	10	Die Mittelanne	0,4158 ha	2.494,80 WE	270
Granschütz	6	11	Die Rosentanne	0,2511 ha	251,10 WE	124
Stand 23.11.2022	Amt für Landwirtschaft, Flurneuordnung und Forsten Süd (Flurbereinigungs- und Flurneuordnungsbehörde) Müllnerstraße 59, 06667 Weißenfels				Seite: 1	

 SACHSEN-ANHALT	Bodenordnung Zorbau/Granschütz Flurbereinigungsverzeichnis Verzeichnis der Abfindungsflurstücke laufende Bearbeitung	WSF006


Gemarkung	Flur	Flurstück	Lage	Fläche	Wert	OrdnNr.
Granschütz	6	12	Weg nach Gerstewitz	1,4332 ha	1.433,20 WE	25
Granschütz	6	14	Die Mitteltanne	8,6714 ha	67.754,51 WE	270
Granschütz	6	15	Die Mitteltanne	4,8939 ha	41.323,38 WE	381
Granschütz	6	16	Die Mitteltanne	1,6478 ha	13.039,32 WE	305
Granschütz	6	17	Die Mitteltanne	0,4480 ha	3.396,55 WE	197
Granschütz	6	18	Die Mitteltanne	0,1433 ha	1.128,30 WE	18
Granschütz	6	19	Kranichstraße	0,3887 ha	388,70 WE	30
Granschütz	6	20	Die Bergtanne	2,2265 ha	18.553,19 WE	201
Granschütz	6	21	Die Bergtanne	2,7355 ha	23.531,38 WE	197
Granschütz	6	22	Die Bergtanne	4,5270 ha	38.257,68 WE	306
Granschütz	6	23	Die Bergtanne	3,7521 ha	31.553,66 WE	305
Granschütz	6	24	Die Bergtanne	6,8534 ha	56.482,91 WE	179
Granschütz	6	25	Die Bergtanne	8,4438 ha	69.625,71 WE	182
Granschütz	6	26	Bergtanne	0,0285 ha	42,75 WE	30
Granschütz	6	27	Die Bergtanne	0,3052 ha	305,20 WE	30
Granschütz	6	28	Hinter den Gärten	4,8280 ha	41.672,35 WE	263
Granschütz	6	29	Hinter den Gärten	0,9848 ha	8.380,77 WE	191
Granschütz	6	30	Hinter den Gärten	4,6596 ha	35.803,89 WE	218
Granschütz	6	31	Hinter den Gärten	2,3269 ha	20.202,96 WE	153
Granschütz	6	32	Hinter den Gärten	0,4885 ha	4.369,40 WE	248
Granschütz	6	33	Hinter den Gärten	5,2587 ha	47.930,33 WE	355
Granschütz	6	34	Der Winkel	0,3047 ha	304,70 WE	30
Granschütz	6	35	Der Winkel	0,5727 ha	3.782,75 WE	182
Granschütz	6	36	Der Winkel	0,1676 ha	290,40 WE	30
Granschütz	6	37	Der Winkel	0,0616 ha	92,40 WE	307
Granschütz	6	38	Der Winkel	0,4959 ha	2.777,46 WE	263
Granschütz	6	39	Der Winkel	0,7490 ha	4.411,62 WE	215
Granschütz	6	40	Der Winkel	0,6329 ha	3.489,75 WE	179
Granschütz	6	41	Der Winkel	0,3123 ha	2.069,85 WE	263
Granschütz	6	42	Der Winkel	0,2627 ha	1.687,65 WE	171
Granschütz	6	43	Der Winkel	0,3825 ha	1.885,20 WE	179
Granschütz	6	44	Die Wiesen	0,5271 ha	3.602,56 WE	119
Granschütz	6	45	Aupitzbach	0,1591 ha	159,10 WE	18
Granschütz	6	46	Am Aupitzbach	0,1441 ha	310,59 WE	307
Granschütz	6	47	Der Winkel	3,5940 ha	21.959,80 WE	118
Granschütz	6	48	Hinter den Gärten	0,4368 ha	2.131,97 WE	218
Granschütz	6	49	Die lange Tanne	0,4165 ha	519,55 WE	18
Granschütz	6	50	Die lange Tanne	16,2197 ha	138.631,21 WE	3
Granschütz	6	51	Das Haeckfeld	6,2044 ha	55.219,16 WE	229
Granschütz	6	52	Das Haeckfeld	0,6787 ha	802,00 WE	18
Granschütz	6	53	Das Haeckfeld	0,2332 ha	349,80 WE	18
Granschütz	6	54	Das Haeckfeld	0,0362 ha	36,20 WE	18
Granschütz	6	55	Das Haeckfeld	0,0539 ha	53,90 WE	18
Granschütz	6	56	Das Haeckfeld	0,2248 ha	224,80 WE	370
Granschütz	6	57	Das Haeckfeld	0,2517 ha	2.235,61 WE	370
Granschütz	6	58	Das Haeckfeld	0,1879 ha	1.669,79 WE	191
Granschütz	6	59	Das Haeckfeld	0,6805 ha	6.049,43 WE	106
Granschütz	6	60	Der Kirschberg	0,5166 ha	4.594,56 WE	182
Granschütz	6	61	Der Kirschberg	0,2744 ha	2.440,58 WE	348
Granschütz	6	62	Der Kirschberg	0,3299 ha	2.934,29 WE	274
Granschütz	6	63	Der Kirschberg	0,4829 ha	4.295,29 WE	136
Granschütz	6	64	Der Kirschberg	0,3354 ha	2.983,40 WE	102
Granschütz	6	65	Der Kirschberg	0,5019 ha	4.464,53 WE	273
Granschütz	6	66	Der Kirschberg	0,6660 ha	5.924,42 WE	271
Granschütz	6	67	Der Kirschberg	9,0962 ha	78.659,01 WE	227
Granschütz	6	68	Der Kirschberg	5,5409 ha	47.548,73 WE	173
Granschütz	6	69	Von Aupitz zur Bundesstraße 91 K2200	0,4257 ha	425,70 WE	16
Granschütz	6	70	Die Wiesen	0,1312 ha	926,22 WE	263
Granschütz	6	71	Die Wiesen	0,4453 ha	4.018,38 WE	153
Granschütz	6	72	Gerstewitzer Weg 2	0,1024 ha	1.024,00 WE	386
Granschütz	6	73	Neue Straße 3, Neue Straße 5	0,1187 ha	1.187,00 WE	378
Granschütz	6	74	Die Rosentanne	3,3526 ha	29.358,51 WE	130
Granschütz	6	75	Die Rosentanne	1,9185 ha	13.793,40 WE	247
Granschütz	6	76	Die Rosentanne	1,6753 ha	12.773,42 WE	339

 SACHSEN-ANHALT	Bodenordnung Zorbau/Granschütz Flurbereinigungsverzeichnis Verzeichnis der Abfindungsflurstücke laufende Bearbeitung	WSF006

Gemarkung	Flur	Flurstück	Lage	Fläche	Wert	OrdnNr.
Granschütz	6	77	Die Rosentanne	1,6426 ha	14.496,64 WE	145
Granschütz	6	78	Die Rosentanne	5,7990 ha	47.751,08 WE	174
Granschütz	6	79	Der Kirschberg	0,0612 ha	545,64 WE	173
Granschütz	6	86	Friedhof	0,1448 ha	1.448,00 WE	18
Granschütz	6	87	Weg zum Friedhof	0,0564 ha	564,00 WE	30
Granschütz	6	88	An der Landstraße	0,6163 ha	6.163,00 WE	18
Granschütz	6	89	Am Gerstewitzer Weg (Gasreglerstation)	0,0066 ha	66,00 WE	18
Granschütz	6	90	Gerstewitzer Weg 3	0,1535 ha	1.535,00 WE	245
Granschütz	6	91	Am Gerstewitzer Weg	0,1274 ha	1.274,00 WE	30
Granschütz	6	92	An der Landstraße 20	0,0528 ha	528,00 WE	149
Granschütz	6	93	Landstraße 20	0,0442 ha	442,00 WE	156
Granschütz	6	94	Gerstewitzer Weg 2	0,0353 ha	353,00 WE	136
Granschütz	6	95	Landstraße 18	0,0262 ha	262,00 WE	136
Granschütz	6	96	Landstraße	0,0807 ha	807,00 WE	30
Granschütz	6	97	Landstraße K 2200	0,3989 ha	3.989,00 WE	16
Granschütz	6	98	Landstraße	0,0952 ha	952,00 WE	30
Granschütz	6	99	An der Landstraße	0,0090 ha	90,00 WE	30
Granschütz	6	100	An der Landstraße	0,1803 ha	1.803,00 WE	194
Granschütz	6	101	Weg nach Rössuln	0,0284 ha	284,00 WE	30
Granschütz	6	104	An der Landstraße	0,6918 ha	6.918,00 WE	179
Granschütz	6	105	Landstraße 19	0,0880 ha	880,00 WE	350
Granschütz	6	106	Landstraße 17	0,1576 ha	1.576,00 WE	256
Granschütz	6	107	Landstraße 15	0,0976 ha	976,00 WE	230
Granschütz	6	108	Landstraße 13	0,0522 ha	522,00 WE	231
Granschütz	6	109	Landstraße 11	0,0589 ha	589,00 WE	275
Granschütz	6	110	Webauer Weg	0,0113 ha	113,00 WE	30
Granschütz	6	113	Landstraße 7	0,3408 ha	3.408,00 WE	185
Granschütz	6	114	Neue Straße	0,5097 ha	5.097,00 WE	30
Granschütz	6	115	Neue Straße 1	0,0397 ha	397,00 WE	282
Granschütz	6	118	Gerstewitzer Weg 4	0,0368 ha	368,00 WE	385
Granschütz	6	119	Gerstewitzer Weg 6	0,0181 ha	181,00 WE	285
Granschütz	6	120	Neue Straße 7	0,1743 ha	1.743,00 WE	265
Granschütz	6	121	Neue Straße 9	0,2171 ha	2.171,00 WE	286
Granschütz	6	122	Neue Straße 11	0,2336 ha	2.336,00 WE	358
Granschütz	6	124	Neue Straße 15	0,1806 ha	1.806,00 WE	287
Granschütz	6	125	Neue Straße 17	0,1720 ha	1.720,00 WE	288
Granschütz	6	126	Neue Straße 19	0,0986 ha	986,00 WE	198
Granschütz	6	127	Neue Straße 21	0,0874 ha	874,00 WE	209
Granschütz	6	128	Neue Straße 23	0,3039 ha	3.039,00 WE	218
Granschütz	6	129	Neue Straße 25	0,0151 ha	151,00 WE	154
Granschütz	6	130	Neue Straße 27	0,1163 ha	1.163,00 WE	377
Granschütz	6	131	Weg hinter den Gärten	0,2484 ha	248,40 WE	30
Granschütz	6	132	Neue Straße 29	0,5352 ha	5.352,00 WE	357
Granschütz	6	133	Neue Straße 2	0,0798 ha	798,00 WE	30
Granschütz	6	134	Neue Straße 4	0,0514 ha	514,00 WE	1702
Granschütz	6	135	An der Neuen Straße	0,3599 ha	3.599,00 WE	18
Granschütz	6	136	Am Aupitzbach	0,0511 ha	511,00 WE	340
Granschütz	6	137	Am Aupitzbach	0,0628 ha	628,00 WE	30
Granschütz	6	138	Neue Straße 8	0,0418 ha	418,00 WE	352
Granschütz	6	139	Neue Straße 10	0,2791 ha	2.791,00 WE	369
Granschütz	6	140	Neue Straße 12	0,2703 ha	2.703,00 WE	224
Granschütz	6	141	Neue Straße 14	0,1674 ha	1.674,00 WE	272
Granschütz	6	142	Neue Straße 16	0,1755 ha	1.755,00 WE	354
Granschütz	6	143	Neue Straße 18	0,0650 ha	650,00 WE	279
Granschütz	6	144	Am Aupitzbach	0,1468 ha	1.468,00 WE	360
Granschütz	6	145	Neue Straße 20	0,2902 ha	2.902,00 WE	374
Granschütz	6	146	Am Aupitzbach	0,0253 ha	253,00 WE	30
Granschütz	6	147	Neue Straße 22	0,7848 ha	7.848,00 WE	118
Granschütz	6	148	Aupitzbach	0,1392 ha	1.392,00 WE	18
Granschütz	6	149	An der Landstraße	0,1874 ha	1.874,00 WE	30
Granschütz	6	150	Am Aupitzbach	0,1277 ha	1.277,00 WE	117
Granschütz	6	151	An der Landstraße	0,1011 ha	1.011,00 WE	282
Granschütz	6	152	An der Landstraße	0,2168 ha	2.168,00 WE	224
Granschütz	6	153	An der Landstraße	0,0085 ha	85,00 WE	30


 SACHSEN-ANHALT	Bodenordnung Zorbau/Granschütz Flurbereinigungsverzeichnis Verzeichnis der Abfindungsflurstücke laufende Bearbeitung	WSF006

Gemarkung	Flur	Flurstück	Lage	Fläche	Wert	OrdnNr.
Granschütz	6	154	An der Landstraße	0,1361 ha	1.361,00 WE	354
Granschütz	6	155	Landstraße 10	0,0398 ha	398,00 WE	125
Granschütz	6	156	An der Landstraße	0,1340 ha	1.340,00 WE	360
Granschütz	6	157	An der Landstraße	0,1934 ha	1.934,00 WE	227
Granschütz	6	158	Am Aupitzbach	0,0100 ha	100,00 WE	30
Granschütz	6	161	An der Landstraße	0,0153 ha	153,00 WE	30
Granschütz	6	162	Landstraße 23 Landstraße 21	0,2931 ha	2.931,00 WE	359
Granschütz	6	163	An der Landstraße	0,3604 ha	3.604,00 WE	359
Granschütz	6	164	An der Landstraße	0,3670 ha	2.825,90 WE	181
Granschütz	6	165	Die Wiesen	0,4668 ha	3.503,25 WE	215
	Flur 6		149 Flurstücke	157,9260 ha	1.295.921,30 WE	
Granschütz	7	1	Die Unterkolze	3,5672 ha	34.958,56 WE	366
Granschütz	7	2	Die Unterkolze	3,5672 ha	34.958,56 WE	304
Granschütz	7	3	Die Unterkolze	3,0651 ha	30.037,98 WE	241
Granschütz	7	4	Die Unterkolze	6,0631 ha	59.418,38 WE	239
Granschütz	7	5	Die Unterkolze	0,2915 ha	358,30 WE	30
Granschütz	7	6	Die Unterkolze	8,2036 ha	80.395,28 WE	130
Granschütz	7	7	Weg nach Taucha	0,6758 ha	675,80 WE	30
Granschütz	7	8	Die Oberkolze	5,2362 ha	42.680,71 WE	3
Granschütz	7	9	Die Oberkolze	0,1205 ha	1.036,30 WE	309
Granschütz	7	10	Die Oberkolze	0,3993 ha	3.177,85 WE	137
Granschütz	7	11	Die Oberkolze	0,7792 ha	6.378,18 WE	118
Granschütz	7	12	Die Oberkolze	0,5153 ha	4.262,26 WE	264
Granschütz	7	13	Die Oberkolze	0,3933 ha	3.270,42 WE	208
Granschütz	7	14	Die Oberkolze	0,7941 ha	6.521,34 WE	1222
Granschütz	7	15	Die Oberkolze	0,9979 ha	8.006,78 WE	214
Granschütz	7	16	Die Oberkolze	0,4692 ha	3.766,44 WE	207
Granschütz	7	17	Die Oberkolze	0,7695 ha	6.388,26 WE	170
Granschütz	7	18	Die Oberkolze	0,5776 ha	4.879,16 WE	219
Granschütz	7	19	Die Oberkolze	1,7372 ha	14.680,72 WE	206
Granschütz	7	20	Die Oberkolze	2,5623 ha	21.652,62 WE	238
Granschütz	7	21	Die Oberkolze	8,7736 ha	71.747,72 WE	281
Granschütz	7	22	Das Lehnfeld	1,3999 ha	12.212,82 WE	278
Granschütz	7	23	Das Lehnfeld	2,2399 ha	19.481,84 WE	175
Granschütz	7	24	Das Lehnfeld	0,7961 ha	6.780,59 WE	341
Granschütz	7	25	Das Lehnfeld	1,9737 ha	16.640,29 WE	126
Granschütz	7	26	Das Lehnfeld	1,9795 ha	16.639,86 WE	126
Granschütz	7	27	Das Lehnfeld	3,9418 ha	33.279,46 WE	126
Granschütz	7	28	Das Lehnfeld	7,6387 ha	65.389,80 WE	241
Granschütz	7	29	Das Lehnfeld	11,8233 ha	98.732,35 WE	281
Granschütz	7	30	Hinter den Teichen	0,3220 ha	332,00 WE	30
Granschütz	7	31	Das Lehnfeld	0,2076 ha	207,60 WE	30
Granschütz	7	32	Das Lehnfeld	1,0952 ha	1.463,90 WE	30
Granschütz	7	33	Über den Bornwiesen	0,4332 ha	3.489,20 WE	351
Granschütz	7	34	Über den Bornwiesen	1,5896 ha	13.492,48 WE	281
Granschütz	7	35	Östlich vom Auensee	0,6357 ha	635,70 WE	30
Granschütz	7	36	Nördlich vom Auensee	0,3366 ha	336,60 WE	318
	Flur 7		36 Flurstücke	85,9715 ha	728.366,11 WE	
Gemarkung Granschütz				186 Flurstücke	252,9196 ha	2.033.362,41 WE
Taucha	5	1	Die Hinterkolze	1,2224 ha	11.857,28 WE	383
Taucha	5	2	Die Hinterkolze	3,6089 ha	35.006,33 WE	293
Taucha	5	3	Die Hinterkolze	14,9205 ha	144.128,30 WE	4
Taucha	5	4	Die Hinterkolze	0,2769 ha	341,60 WE	20
Taucha	5	5	Am Kolzenwege	7,8326 ha	74.879,54 WE	3
Taucha	5	6	An der Bahnstrecke nach Deuben	0,2867 ha	289,40 WE	20
Taucha	5	7	An der Bahnstrecke nach Deuben	0,0065 ha	6,50 WE	337
Taucha	5	8	An der Bahnstrecke nach Deuben	0,0026 ha	2,60 WE	337
Taucha	5	9	Kolzenweg	0,5025 ha	574,45 WE	20
Taucha	5	10	Am Kolzenwege	3,7934 ha	36.180,53 WE	284
Taucha	5	11	Am Kolzenwege	0,8793 ha	8.401,01 WE	297
Taucha	5	12	Am Kolzenwege	5,0428 ha	48.560,56 WE	200


 SACHSEN-ANHALT	Bodenordnung Zorbau/Granschütz Flurbereinigungsverzeichnis Verzeichnis der Abfindungsflurstücke laufende Bearbeitung	WSF006

Gemarkung	Flur	Flurstück	Lage	Fläche	Wert	OrdnNr.
Taucha	5	13	Am Kolzenwege	2,5573 ha	24.805,59 WE	211
Taucha	5	14	Am Kolzenwege	1,9755 ha	18.856,26 WE	376
Taucha	5	15	Am Kolzenwege	0,7051 ha	3.438,96 WE	233
Taucha	5	16	An der Bahnstrecke nach Deuben	0,2186 ha	218,60 WE	14
Taucha	5	17	An der Bahnstrecke nach Deuben	0,3858 ha	578,70 WE	339
Taucha	5	18	Am Gerstewitzer Weg	1,2309 ha	1.846,35 WE	339
Taucha	5	19	Am Gerstewitzer Weg	0,1032 ha	154,80 WE	339
Taucha	5	20	Am Gerstewitzer Weg	0,1472 ha	220,80 WE	134
Taucha	5	21	Am Gerstewitzer Weg	0,1441 ha	216,15 WE	104
Taucha	5	22	Am Gerstewitzer Weg	0,0223 ha	33,45 WE	104
Taucha	5	23	Am Gerstewitzer Weg	0,0525 ha	525,00 WE	326
Taucha	5	24	Am Gerstewitzer Weg	0,0303 ha	303,00 WE	105
Taucha	5	25	Am Gerstewitzer Weg	0,0282 ha	42,30 WE	210
Taucha	5	26	Am Gerstewitzer Weg	0,0675 ha	101,25 WE	104
Taucha	5	27	Am Gerstewitzer Weg	0,3379 ha	506,85 WE	134
Taucha	5	28	Am Gerstewitzer Weg	5,5056 ha	50.880,08 WE	135
Taucha	5	29	An der Bahnstrecke nach Deuben	0,0623 ha	62,30 WE	337
Taucha	5	30	Weg nach Taucha	0,2936 ha	293,60 WE	20
Taucha	5	31	Die Lautzschke	6,2387 ha	58.508,63 WE	317
Taucha	5	32	Die Lautzschke	2,7671 ha	26.347,51 WE	135
Taucha	5	33	Die Lautzschke	0,7738 ha	6.973,44 WE	105
Taucha	5	34	An d. Bahnstrecke nach Deuben	0,1111 ha	111,10 WE	344
Taucha	5	35	An d. Bahnstrecke nach Deuben	0,0437 ha	63,85 WE	20
Taucha	5	36	Am Kolzenwege	0,5409 ha	4.527,63 WE	339
	Flur	5	36 Flurstücke	62,7183 ha	559.844,30 WE	


Gemarkung Taucha	36 Flurstücke	62,7183 ha	559.844,30 WE			
Zorbau	11	1	Zörbitzer Brunnengasse	0,9386 ha	9.386,00 WE	371
Zorbau	11	2	Zörbitzer Brunnengasse	0,4151 ha	4.151,00 WE	372
Zorbau	11	3	Zörbitzer Brunnengasse	0,4769 ha	4.769,00 WE	372
Zorbau	11	4	Zörbitzer Brunnengasse	0,1049 ha	1.049,00 WE	371
Zorbau	11	5	Zörbitzer Brunnengasse	0,2219 ha	2.219,00 WE	371
Zorbau	11	6	Zörbitzer Brunnengasse	0,7092 ha	7.092,00 WE	372
Zorbau	11	7	Zörbitzer Brunnengasse	0,0583 ha	583,00 WE	372
Zorbau	11	8	Die Zörbitzer Wiesen	1,2661 ha	1.899,15 WE	372
Zorbau	11	9	Die Zörbitzer Wiesen	0,5626 ha	843,90 WE	146
Zorbau	11	10	Die Zörbitzer Wiesen	0,2355 ha	235,50 WE	32
Zorbau	11	11	Die Zörbicke	0,7266 ha	726,60 WE	15
Zorbau	11	12	Am Lössauer Flurrein	0,5982 ha	897,30 WE	31
Zorbau	11	13	Am Lössauer Flurrein	1,9863 ha	19.068,48 WE	31
Zorbau	11	14	Am Lössauer Flurrein	1,0428 ha	10.010,88 WE	500
Zorbau	11	15	Am Lössauer Flurrein	1,4012 ha	13.267,36 WE	24
Zorbau	11	16	Am Lössauer Flurrein	2,3077 ha	21.505,12 WE	176
Zorbau	11	17	Am Lössauer Flurrein	7,4122 ha	68.192,24 WE	321
Zorbau	11	18	Am Lössauer Flurrein	13,3729 ha	121.724,24 WE	373
Zorbau	11	19	Nach Nellschütz	1,2379 ha	1.237,90 WE	33
Zorbau	11	20	Zörbitzer Straße	0,7746 ha	774,60 WE	33
Zorbau	11	21	Das Vorwerksfeld	10,1552 ha	90.182,66 WE	291
Zorbau	11	22	Das Vorwerksfeld	4,1458 ha	38.715,88 WE	139
Zorbau	11	23	Das Vorwerksfeld	0,1759 ha	1.688,64 WE	111
Zorbau	11	24	Das Vorwerksfeld	0,7909 ha	790,90 WE	31
Zorbau	11	25	Das Vorwerksfeld	13,2452 ha	123.390,52 WE	291
Zorbau	11	26	Grenzgraben mit Zörbitz	0,4965 ha	496,50 WE	31
Zorbau	11	27	Das Vorwerksfeld	5,4932 ha	47.837,38 WE	308
Zorbau	11	28	Das Vorwerksfeld	10,1489 ha	78.506,27 WE	203
Zorbau	11	29	Das Vorwerksfeld	2,7737 ha	22.360,01 WE	116
Zorbau	11	30	Das Vorwerksfeld	2,9350 ha	26.340,00 WE	315
Zorbau	11	31	Bundesautobahn A 9	0,0425 ha	42,50 WE	1
Zorbau	11	32	Das Vorwerksfeld	9,4437 ha	82.354,90 WE	316
Zorbau	11	33	Das Vorwerksfeld	1,4463 ha	13.016,70 WE	115
Zorbau	11	34	Am Sportplatz	2,5748 ha	25.734,36 WE	31
Zorbau	11	35	An der Zorbauer Grenze	0,0972 ha	943,20 WE	31
Zorbau	11	36	Am Dorfe Zörbitz	0,0678 ha	678,00 WE	31

 SACHSEN-ANHALT	Bodenordnung Zorbau/Granschütz Flurbereinigungsverzeichnis Verzeichnis der Abfindungsflurstücke laufende Bearbeitung	WSF006

Gemarkung	Flur	Flurstück	Lage	Fläche	Wert	OrdnNr.
Zorbau	11	37	Hinter dem Sportplatz	0,4136 ha	4.136,00 WE	44
Zorbau	11	38	Am Dorfe Zörbitz	0,0140 ha	140,00 WE	31
Zorbau	11	39	An der Zörbitzer Brunnengasse	0,5208 ha	5.208,00 WE	45
Zorbau	11	40	Zörbitzer Brunnengasse 5	0,1972 ha	1.972,00 WE	335
Zorbau	11	41	Bundesautobahn A 9	0,2468 ha	246,80 WE	43
Zorbau	11	42	Bundesautobahn A 9	0,0897 ha	89,70 WE	43
Zorbau	11	43	Zörbitzer Brunnengasse 3	0,1591 ha	1.591,00 WE	334
Zorbau	11	44	Zörbitzer Brunnengasse 2	0,2307 ha	2.307,00 WE	31
Zorbau	11	45	Zörbitzer Brunnengasse 1	0,1663 ha	1.663,00 WE	276
Zorbau	11	46	Zörbitzer Brunnengasse 1	0,0802 ha	802,00 WE	276
Zorbau	11	47	An der Zörbitzer Brunnengasse	0,1043 ha	1.043,00 WE	45
Zorbau	11	48	Zörbitzer Brunnengasse 6	0,0560 ha	560,00 WE	31
Zorbau	11	49	Zörbitzer Brunnengasse 7	0,1292 ha	1.292,00 WE	31
Zorbau	11	50	Die Zörbicke	0,1423 ha	142,30 WE	15
Zorbau	11	51	An der Zörbitzer Brunnengasse	0,1285 ha	1.285,00 WE	291
Zorbau	11	52	An der Zörbitzer Brunnengasse	0,0631 ha	631,00 WE	45
Zorbau	11	53	Zörbitzer Brunnengasse	0,6128 ha	6.128,00 WE	31
Zorbau	11	54	An der Zörbitzer Brunnengasse	0,0309 ha	309,00 WE	45
Zorbau	11	55	Gerstewitzer Graben	0,0115 ha	115,00 WE	31
Zorbau	11	56	An der Zörbitzer Brunnengasse	0,1725 ha	1.725,00 WE	45
Zorbau	11	57	Gerstewitzer Graben	0,0611 ha	611,00 WE	31
Zorbau	11	58	Die Wiesen	0,8053 ha	7.569,82 WE	23
Zorbau	11	59	Die Wiesen	0,2498 ha	2.348,12 WE	129
Zorbau	11	60	Die Wiesen	0,0644 ha	605,22 WE	31
Zorbau	11	61	Die Wiesen	1,6047 ha	14.951,20 WE	316
Zorbau	11	62	Die Zörbicke	0,2123 ha	212,30 WE	15
Zorbau	11	63	Die Zörbicke	0,1486 ha	1.486,00 WE	15
Zorbau	11	64	Die Zörbicke	0,3805 ha	380,50 WE	15
Zorbau	11	65	Die Zörbicke	0,0158 ha	15,80 WE	31
Zorbau	11	66	Die Wiesen	0,1416 ha	1.328,26 WE	177
Zorbau	11	67	Die Wiesen	0,1954 ha	1.795,78 WE	168
Zorbau	11	68	Die Wiesen	0,2816 ha	2.589,28 WE	365
Zorbau	11	69	Die Wiesen	1,9885 ha	18.282,88 WE	342
Zorbau	11	70	Die Wiesen	3,7131 ha	34.147,02 WE	50
Zorbau	11	71	Am Sportplatz	0,4242 ha	424,20 WE	31
Zorbau	11	72	An der Trift	4,8176 ha	46.452,10 WE	343
Zorbau	11	73	An der Trift	8,9118 ha	83.973,42 WE	222
Zorbau	11	74	An der Trift	9,5509 ha	83.923,17 WE	147
Zorbau	11	75	An der Trift	0,3593 ha	3.219,61 WE	225
Zorbau	11	76	An der Trift	3,2034 ha	27.111,55 WE	164
Zorbau	11	77	An der Trift	0,5072 ha	4.102,06 WE	167
Zorbau	11	78	An der Trift	0,5050 ha	4.067,69 WE	110
Zorbau	11	79	An der Trift	0,2534 ha	2.034,73 WE	166
Zorbau	11	80	An der Trift	0,4977 ha	3.981,67 WE	244
Zorbau	11	81	An der Trift	0,3967 ha	3.160,75 WE	243
Zorbau	11	82	An der Trift	0,9438 ha	7.415,65 WE	221
Zorbau	11	83	Nellschützer Kiesstraße	0,2961 ha	296,10 WE	199
Zorbau	11	84	Nellschützer Kiesstraße	0,0837 ha	673,94 WE	31
Zorbau	11	85	Die Wiesen überm Dorfe	1,1764 ha	9.648,36 WE	199
Zorbau	11	86	Die Wiesen überm Dorfe	1,3664 ha	11.742,43 WE	266
Zorbau	11	87	Die Wiesen überm Dorfe	0,2032 ha	1.524,00 WE	249
Zorbau	11	88	Die Zörbicke	0,0334 ha	33,40 WE	15
Zorbau	11	89	Die Wiesen überm Dorfe	0,1079 ha	565,65 WE	249
Zorbau	11	90	Nellschützer Kiesstraße	0,1300 ha	130,00 WE	249
Zorbau	11	91	An der Trift	0,1238 ha	928,50 WE	249
Zorbau	11	92	An den Oberwiesen	10,5239 ha	91.303,13 WE	192
Zorbau	11	93	An den Oberwiesen	1,4801 ha	13.172,89 WE	361
Zorbau	11	94	An den Oberwiesen	0,9385 ha	8.352,65 WE	258
Zorbau	11	95	An den Oberwiesen	0,2629 ha	2.339,81 WE	120
Zorbau	11	96	An den Oberwiesen	0,2539 ha	2.259,71 WE	268
Zorbau	11	97	An den Oberwiesen	0,2630 ha	2.340,70 WE	502
Zorbau	11	98	Am Lössauer Flurrein	22,1782 ha	204.807,02 WE	373
Zorbau	11	99	Von Nellschütz nach Gerstewitz	1,7903 ha	1.790,30 WE	29
Zorbau	11	104	Nellschütz 1	0,0623 ha	623,00 WE	123
Zorbau	11	108	An den Oberwiesen	0,5973 ha	5.554,89 WE	361

 SACHSEN-ANHALT	Bodenordnung Zorbau/Granschütz	WSF006
	Flurbereinigungsverzeichnis Verzeichnis der Abfindungsflurstücke laufende Bearbeitung	

Gemarkung	Flur	Flurstück	Lage	Fläche	Wert	OrdNr.
Zorbau	11	109	An den Oberwiesen	0,1061 ha	986,73 WE	140
Zorbau	11	115	Die Kolze	4,5298 ha	42.118,82 WE	267
Zorbau	11	116	Die Kolze	5,9942 ha	55.746,06 WE	240
Zorbau	11	117	Die Kolze	9,7902 ha	91.048,86 WE	101
Zorbau	11	118	Die Kolze	3,4569 ha	31.905,30 WE	261
Zorbau	11	119	An den Oberwiesen	2,4220 ha	18.804,40 WE	320
Zorbau	11	120	Nellschütz 15	0,0361 ha	361,00 WE	336
Zorbau	11	121	Kolzenweg	1,2290 ha	1.356,25 WE	31
Zorbau	11	122	Hinter den Gärten	8,0214 ha	73.473,28 WE	261
Zorbau	11	123	Der Hopfberg	2,9531 ha	25.222,70 WE	252
Zorbau	11	124	Der Hopfberg	5,2804 ha	42.306,79 WE	160
Zorbau	11	125	Hinter den Gärten	11,6903 ha	106.276,19 WE	260
Zorbau	11	126	Hinter den Gärten	3,7920 ha	34.512,00 WE	346
Zorbau	11	127	Hinter den Gärten	0,2671 ha	322,20 WE	31
Zorbau	11	128	Hinter den Gärten	2,8291 ha	26.308,69 WE	353
Zorbau	11	129	Die Kolze	0,2432 ha	2.261,76 WE	284
Zorbau	11	130	Die Kolze	0,0399 ha	44,80 WE	31
Zorbau	11	131	vom Auensee nach Nellschütz	1,2145 ha	1.214,50 WE	31
Zorbau	11	132	Am Ranisrain	0,5625 ha	5.394,62 WE	101
Zorbau	11	133	Am Tauchaischen Wege	6,2088 ha	59.104,26 WE	176
Zorbau	11	134	Am Ranisrain	10,8133 ha	99.549,24 WE	148
Zorbau	11	135	Am Ranisrain	0,7287 ha	6.717,12 WE	11
Zorbau	11	136	Am Ranisrain	1,7200 ha	16.043,62 WE	161
Zorbau	11	137	Am Ranisrain	8,5166 ha	80.021,34 WE	199
Zorbau	11	143	Am Tauchaischen Wege	0,1017 ha	383,06 WE	31
Zorbau	11	146	Am Tauchaischen Wege	0,1182 ha	916,14 WE	212
Zorbau	11	147	Am Tauchaischen Wege	0,2479 ha	1.927,54 WE	212
Zorbau	11	149	Am Tauchaischen Wege	6,5344 ha	61.973,73 WE	316
Zorbau	11	150	Weg nach Taucha 4	0,1655 ha	1.655,00 WE	503
Zorbau	11	151	Weg nach Taucha 3	0,1893 ha	1.888,06 WE	223
Zorbau	11	152	Weg nach Taucha	0,0747 ha	74,70 WE	503
Zorbau	11	154	Am Tauchaischen Wege	1,6200 ha	14.176,32 WE	131
Zorbau	11	155	Am Tauchaischen Wege	1,1622 ha	1.162,20 WE	503
Zorbau	11	156	Weg nach Taucha	1,1166 ha	1.116,60 WE	33
Zorbau	11	157	Am Tauchaer Wege	1,9675 ha	14.453,06 WE	384
Zorbau	11	158	Am Tauchaer Wege	0,2734 ha	2.006,66 WE	500
Zorbau	11	159	Am Tauchaer Wege	0,1451 ha	1.066,42 WE	199
Zorbau	11	160	Am Tauchaer Wege	0,4405 ha	3.248,12 WE	295
Zorbau	11	161	Am Tauchaer Wege	0,2058 ha	1.522,92 WE	50
Zorbau	11	162	Am Tauchaer Wege	0,2899 ha	2.145,26 WE	310
Zorbau	11	163	Am Tauchaer Wege	0,4415 ha	3.269,10 WE	236
Zorbau	11	164	Am Tauchaer Wege	0,5908 ha	4.935,62 WE	362
Zorbau	11	165	Am Tauchaer Wege	0,6926 ha	5.817,84 WE	148
Zorbau	11	166	Am Tauchaer Wege	1,3872 ha	11.652,48 WE	193
Zorbau	11	167	Nördlich vom Auensee	6,6657 ha	46.955,98 WE	318
Zorbau	11	168	Am Tauchaer Wege	4,2478 ha	34.171,84 WE	146
Zorbau	11	169	Am Tauchaer Wege	0,7840 ha	6.583,70 WE	172
Zorbau	11	170	Am Tauchaer Wege	2,9426 ha	24.563,16 WE	294
Zorbau	11	171	Bundesautobahn A 9	0,0652 ha	65,20 WE	43
Zorbau	11	172	Am Lösauer Flurraun	3,3503 ha	32.088,36 WE	384
Zorbau	11	173	Am Lösauer Flurraun	2,1704 ha	20.835,84 WE	291
Zorbau	11	174	Zörbitzer Brunnengasse	0,2567 ha	2.567,00 WE	371
Zorbau	11	175	Am Ranisrain	0,9576 ha	7.285,34 WE	6
Zorbau	11	176	Am Ranisrain	0,2293 ha	1.868,14 WE	255
Zorbau	11	177	Am Ranisrain	0,2313 ha	1.873,56 WE	162
Zorbau	11	178	Am Ranisrain	0,5775 ha	4.704,38 WE	176
Zorbau	11	179	Am Tauchaischen Wege	1,3075 ha	11.259,40 WE	294
Zorbau	11	180	Am Ranisrain	5,5755 ha	48.247,93 WE	312
Zorbau	11	181	Am Tauchaischen Wege	5,4423 ha	44.805,86 WE	363
Zorbau	11	182	Am Tauchaischen Wege	0,2185 ha	1.861,12 WE	50
Zorbau	11	183	An den Oberwiesen	0,3917 ha	3.641,77 WE	199
Zorbau	11	184	An den Oberwiesen	1,6823 ha	15.637,01 WE	199
Zorbau	11	185	An den Oberwiesen	1,6805 ha	15.149,57 WE	160
Zorbau	11	186	An den Oberwiesen	0,6543 ha	6.205,01 WE	180
Zorbau	11	187	An den Oberwiesen	0,2813 ha	2.682,65 WE	234

 SACHSEN-ANHALT	Bodenordnung Zorbau/Granschütz Flurbereinigungsverzeichnis Verzeichnis der Abfindungsflurstücke laufende Bearbeitung	WSF006

Gemarkung	Flur	Flurstück	Lage	Fläche	Wert	OrdnNr.
Zorbau	11	188	Weg	0,0512 ha	392,75 WE	31
Zorbau	11	241	Zörbitzer Brunnengasse 4	0,1578 ha	1.578,00 WE	114
Zorbau	11	242	Zu Zörbitzer Brunnengasse 4	0,2134 ha	2.134,00 WE	114
Zorbau	11	243	Nelkenweg 4	0,0080 ha	80,00 WE	114
	Flur	11	170 Flurstücke	335,9093 ha	2.882.101,68 WE	
Zorbau	12	1	Am Rosentale	0,3896 ha	3.392,28 WE	188
Zorbau	12	2	Am Rosentale	2,2970 ha	20.659,26 WE	294
Zorbau	12	3	Am Rosentale	1,7985 ha	16.366,35 WE	308
Zorbau	12	4	Am Rosentale	4,9271 ha	41.546,96 WE	295
Zorbau	12	5	Weg nach Gerstewitz	0,5313 ha	531,30 WE	33
Zorbau	12	11	Die Tanne	1,7906 ha	17.156,48 WE	368
Zorbau	12	12	Sorbenau	1,3956 ha	1.395,60 WE	7
Zorbau	12	13	Die Tanne	5,8508 ha	55.923,59 WE	174
Zorbau	12	14	Die Tanne	0,4915 ha	4.274,75 WE	294
Zorbau	12	15	Die Tanne	4,0607 ha	37.546,55 WE	148
Zorbau	12	16	Die Tanne	1,1952 ha	11.462,96 WE	367
Zorbau	12	31	Sorbenau 25	0,1117 ha	1.117,00 WE	332
Zorbau	12	32	Sorbenau 27	0,1055 ha	1.055,00 WE	331
Zorbau	12	33	Sorbenau 29	0,1014 ha	1.014,00 WE	328
Zorbau	12	34	Sorbenau 31	0,0932 ha	932,00 WE	329
Zorbau	12	35	Sorbenau 33	0,1096 ha	1.096,00 WE	330
Zorbau	12	36	Sorbenau	0,0287 ha	287,00 WE	42
	Flur	12	17 Flurstücke	25,2780 ha	215.757,08 WE	
		Gemarkung Zorbau	187 Flurstücke	361,1873 ha	3.097.858,76 WE	
		Verfahrenssummen	449 Flurstücke	770,4113 ha	6.494.065,28 WE	