

 <b>SACHSEN-ANHALT</b>	<b>Bodenordnung</b> <b>Herrengosserstedt</b> <b>Flurbereinigungsverzeichnis</b> <b>Verzeichnis der Abfindungsflurstücke</b> <b>laufende Bearbeitung</b>		<b>BLK015</b>


Gemarkung	Flur	Flurstück	Lage	Fläche	Wert	OrdnNr.
Burgholzhausen	7	31	IM GEBREITE	4,4488 ha	252,16 WE	347
Burgholzhausen	7	32	IM GEBREITE	0,0564 ha	2,54 WE	160
Burgholzhausen	7	33	IM GEBREITE	0,2993 ha	13,47 WE	346
	Flur	7	3 Flurstücke	4,8045 ha	268,17 WE	
Burgholzhausen	10	1	IM MOORPELZ UND WIESENWINKEL UND NUSSBERG	3,9243 ha	218,14 WE	51
Burgholzhausen	10	2	L210 VON BURGHOLZHAUSEN NACH HERRENGOSSERSTEDT	1,7819 ha	17,82 WE	16
Burgholzhausen	10	3	DIE HOHLE	1,2185 ha	86,84 WE	147
Burgholzhausen	10	4	DIE HOHLE	1,0258 ha	70,89 WE	118
Burgholzhausen	10	5	DIE HOHLE	1,3579 ha	93,68 WE	138
Burgholzhausen	10	6	DIE HOHLE	1,1737 ha	85,99 WE	143
Burgholzhausen	10	7	DIE HOHLE	4,5642 ha	316,03 WE	121
Burgholzhausen	10	8	IM MOORPELZ UND WIESENWINKEL	0,1359 ha	1,36 WE	10
Burgholzhausen	10	9	DIE HOHLE	0,9014 ha	65,16 WE	119
Burgholzhausen	10	10	DIE HOHLE	1,0441 ha	79,62 WE	129
Burgholzhausen	10	11	DIE HOHLE	0,0275 ha	2,27 WE	10
Burgholzhausen	10	12	DIE HOHLE	0,0902 ha	4,15 WE	10
Burgholzhausen	10	13	DIE HOHLE	0,0091 ha	0,61 WE	10
Burgholzhausen	10	14	DIE HOHLE	0,0913 ha	1,37 WE	129
Burgholzhausen	10	15	DIE HOHLE	0,2942 ha	18,68 WE	129
Burgholzhausen	10	16	DIE HOHLE	0,3933 ha	5,85 WE	19
Burgholzhausen	10	17	DER SIEBENTHALSBERG	3,7975 ha	72,95 WE	253
Burgholzhausen	10	18	DER SIEBENTHALSBERG	5,3789 ha	315,84 WE	121
Burgholzhausen	10	19	DER SIEBENTHALSBERG	0,9624 ha	72,27 WE	137
Burgholzhausen	10	20	DER SIEBENTHALSBERG	1,2982 ha	91,27 WE	119
Burgholzhausen	10	21	DER SIEBENTHALSBERG	2,3868 ha	168,00 WE	143
Burgholzhausen	10	22	DER SIEBENTHALSBERG	1,9995 ha	162,94 WE	104
Burgholzhausen	10	23	DER SIEBENTHALSBERG	0,9112 ha	78,23 WE	10
Burgholzhausen	10	24	DER SIEBENTHALSBERG	0,1193 ha	10,26 WE	108
Burgholzhausen	10	25	DER SIEBENTHALSBERG	0,0450 ha	3,87 WE	125
Burgholzhausen	10	26	DIE KRAUTLÄNDER	0,4918 ha	4,93 WE	10
Burgholzhausen	10	27	DIE KRAUTLÄNDER	0,9048 ha	64,53 WE	121
Burgholzhausen	10	28	DIE KRAUTLÄNDER	0,6632 ha	50,59 WE	558
Burgholzhausen	10	29	DIE KRAUTLÄNDER	0,5070 ha	39,35 WE	155
Burgholzhausen	10	30	DIE KRAUTLÄNDER	1,4867 ha	118,31 WE	104
Burgholzhausen	10	31	DIE KRAUTLÄNDER	0,7221 ha	57,94 WE	771
Burgholzhausen	10	32	DIE KRAUTLÄNDER	0,6019 ha	50,06 WE	164
Burgholzhausen	10	33	DIE KRAUTLÄNDER	0,0790 ha	6,59 WE	105
Burgholzhausen	10	34	DIE KRAUTLÄNDER	0,0792 ha	6,60 WE	116
Burgholzhausen	10	35	DIE KRAUTLÄNDER	0,0993 ha	8,28 WE	115
Burgholzhausen	10	36	DIE KRAUTLÄNDER	0,0613 ha	5,10 WE	114
Burgholzhausen	10	37	DIE KRAUTLÄNDER	0,0870 ha	7,24 WE	113
Burgholzhausen	10	38	DIE KRAUTLÄNDER	0,0731 ha	5,07 WE	130
Burgholzhausen	10	39	DIE KRAUTLÄNDER	0,1691 ha	14,05 WE	124
Burgholzhausen	10	40	DIE KRAUTLÄNDER	0,0499 ha	4,14 WE	108
Burgholzhausen	10	41	DIE KRAUTLÄNDER	0,0389 ha	3,23 WE	106
Burgholzhausen	10	42	DIE KRAUTLÄNDER	0,0623 ha	5,17 WE	112
Burgholzhausen	10	43	DIE KRAUTLÄNDER	0,1239 ha	10,64 WE	121
Burgholzhausen	10	44	DIE KRAUTLÄNDER	0,1993 ha	17,14 WE	119
Burgholzhausen	10	45	DIE KRAUTLÄNDER	0,1768 ha	35,06 WE	133
Burgholzhausen	10	46	DIE KRAUTLÄNDER	0,1254 ha	10,75 WE	101
Burgholzhausen	10	47	DIE KRAUTLÄNDER	0,1559 ha	13,35 WE	146
Burgholzhausen	10	48	DIE KRAUTLÄNDER	0,1050 ha	8,98 WE	119
Burgholzhausen	10	49	DIE KRAUTLÄNDER	0,1220 ha	10,44 WE	158
Burgholzhausen	10	50	DIE KRAUTLÄNDER	0,0711 ha	6,08 WE	103
Burgholzhausen	10	51	DIE KRAUTLÄNDER	0,1172 ha	10,04 WE	2
Burgholzhausen	10	52	DIE KRAUTLÄNDER	0,0019 ha	0,17 WE	2
Burgholzhausen	10	53	DIE KRAUTLÄNDER	0,0040 ha	0,34 WE	10
Burgholzhausen	10	54	DIE KRAUTLÄNDER	0,0775 ha	9,38 WE	13
Burgholzhausen	10	55	DIE KRAUTLÄNDER	0,0119 ha	1,02 WE	10
Burgholzhausen	10	56	DIE KRAUTLÄNDER	0,0171 ha	0,17 WE	16

 <b>SACHSEN-ANHALT</b>	<b>Bodenordnung          Herrngosserstedt          Flurbereinigungsverzeichnis          Verzeichnis der Abfindungsflurstücke          laufende Bearbeitung</b>	<b>BLK015</b>


Gemarkung	Flur	Flurstück	Lage	Fläche	Wert	OrdNnr.
Burgholzhausen	10	57	REHBACH	0,5319 ha	5,32 WE	10
Burgholzhausen	10	58	AN DER WIESE	0,0256 ha	2,20 WE	10
Burgholzhausen	10	59	AN DER WIESE	0,0363 ha	3,11 WE	10
Burgholzhausen	10	60	DER PFARRACKER	0,6045 ha	26,27 WE	117
Burgholzhausen	10	61	DER PFARRACKER	3,6233 ha	196,86 WE	117
Burgholzhausen	10	62	DER PFARRACKER	0,4921 ha	23,94 WE	1
Burgholzhausen	10	63	DER PFARRACKER	9,6660 ha	575,80 WE	1
Burgholzhausen	10	64	AN DER WIESE	2,4413 ha	165,07 WE	138
Burgholzhausen	10	65	AN DER WIESE	4,1459 ha	326,73 WE	121
Burgholzhausen	10	66	AN DER WIESE	3,6143 ha	275,98 WE	141
Burgholzhausen	10	67	AN DER WIESE	0,6755 ha	54,66 WE	117
Burgholzhausen	10	68	AN DER WIESE	0,1008 ha	8,60 WE	107
Burgholzhausen	10	69	Straßenverkehr K 2241, VON BURGHOLZHAUSEN, NACH TROMSDORF	1,5153 ha	16,88 WE	40
Burgholzhausen	10	70	DIE KRAUTLÄNDER	0,0493 ha	4,24 WE	119
Burgholzhausen	10	71	Straßenverkehr VON TROMSDORF NACH BURGHOLZHAUSEN	0,1101 ha	8,02 WE	40
	Flur 10		71 Flurstücke	70,0499 ha	4.322,51 WE	
Gemarkung Burgholzhausen			74 Flurstücke	74,8544 ha	4.590,68 WE	
Herrngosserstedt	13	317	K2242 NACH HERRENGOSSERSTEDT	1,2111 ha	12,11 WE	79
Herrngosserstedt	13	318	K2242 NACH HERRENGOSSERSTEDT	0,0006 ha	0,01 WE	559
Herrngosserstedt	13	319	IM MEISEL UND AM EELSWEGE	0,6644 ha	6,64 WE	75
Herrngosserstedt	13	320	IM MEISEL UND AM EELSWEGE	0,1043 ha	7,92 WE	1010
Herrngosserstedt	13	321	IM MEISEL UND AM EELSWEGE	0,1727 ha	12,98 WE	1010
Herrngosserstedt	13	322	IM MEISEL UND AM EELSWEGE	0,3440 ha	23,17 WE	1010
Herrngosserstedt	13	323	IM MEISEL UND AM EELSWEGE	0,3093 ha	17,01 WE	1010
Herrngosserstedt	13	324	IM MEISEL UND AM EELSWEGE	5,2129 ha	352,01 WE	51
Herrngosserstedt	13	325	IM MEISEL UND AM EELSWEGE	1,1880 ha	78,01 WE	322
Herrngosserstedt	13	326	IM MEISEL UND AM EELSWEGE	1,6204 ha	108,62 WE	533
Herrngosserstedt	13	327	IM MEISEL UND AM EELSWEGE	1,3774 ha	89,88 WE	445
Herrngosserstedt	13	328	IM MEISEL UND AM EELSWEGE	0,0450 ha	3,32 WE	1010
Herrngosserstedt	13	329	IM MEISEL UND AM EELSWEGE	0,2508 ha	40,12 WE	445
Herrngosserstedt	13	330	IM MEISEL UND AM EELSWEGE	0,0749 ha	4,72 WE	1010
Herrngosserstedt	13	331	IM MEISEL UND AM EELSWEGE	0,3434 ha	3,44 WE	75
Herrngosserstedt	13	332	IM MEISEL UND AM EELSWEGE	3,1863 ha	215,73 WE	557
Herrngosserstedt	13	333	IM MEISEL UND AM EELSWEGE	2,7006 ha	184,90 WE	419
Herrngosserstedt	13	334	IM MEISEL UND AM EELSWEGE	3,1990 ha	224,43 WE	569
Herrngosserstedt	13	335	IM MEISEL UND AM EELSWEGE	1,4043 ha	103,65 WE	548
Herrngosserstedt	13	336	IM MEISEL UND AM EELSWEGE	1,9017 ha	153,23 WE	454

 <b>SACHSEN-ANHALT</b>	<b>Bodenordnung          Herrngosserstedt          Flurbereinigungsverzeichnis          Verzeichnis der Abfindungsflurstücke          laufende Bearbeitung</b>	<b>BLK015</b>


Gemarkung	Flur	Flurstück	Lage	Fläche	Wert	OrdnNr.
Herrngosserstedt	13	337	IM MEISEL UND AM ESELSWEGE	0,9955 ha	76,73 WE	536
Herrngosserstedt	13	338	IM MEISEL UND AM ESELSWEGE	0,1352 ha	10,25 WE	1010
Herrngosserstedt	13	339	K2242 NACH HERRENGOSSERSTEDT	0,6100 ha	6,09 WE	79
Herrngosserstedt	13	340	IM MEISEL UND AM ESELSWEGE	0,2034 ha	16,14 WE	1010
Herrngosserstedt	13	341	IM MEISEL UND AM ESELSWEGE	0,5612 ha	13,07 WE	75
Herrngosserstedt	13	342	An der Geierhütte	0,2159 ha	2,16 WE	75
Herrngosserstedt	13	343	HINTER DEN SACK 14	0,2694 ha	23,10 WE	417
Herrngosserstedt	13	344	HINTER DEN SACK 12	0,2930 ha	24,27 WE	763
Herrngosserstedt	13	345	HINTERM SACK	0,5731 ha	45,47 WE	548
Herrngosserstedt	13	346	HINTERM SACK	0,1003 ha	1,03 WE	548
Herrngosserstedt	13	347	HINTERM SACK	0,2567 ha	7,14 WE	548
Herrngosserstedt	13	348	HINTER DEN SACK 14	0,0773 ha	0,86 WE	75
Herrngosserstedt	13	349	ROHRBACH	0,9020 ha	9,01 WE	75
Herrngosserstedt	13	350	DIE ÖLMORGEN	7,9979 ha	417,90 WE	557
Herrngosserstedt	13	351	DIE ÖLMORGEN	2,3469 ha	134,59 WE	512
Herrngosserstedt	13	352	DIE ÖLMORGEN	1,3168 ha	75,96 WE	516
Herrngosserstedt	13	353	DIE ÖLMORGEN	0,0870 ha	4,84 WE	1010
Herrngosserstedt	13	354	DIE ÖLMORGEN	0,2113 ha	6,90 WE	75
Herrngosserstedt	13	355	AM DORFBACH	0,4759 ha	34,27 WE	462
Herrngosserstedt	13	356	AM DORFBACH	1,0035 ha	72,25 WE	74
Herrngosserstedt	13	357	AM DORFBACH	1,2729 ha	80,48 WE	75
Herrngosserstedt	13	358	AM DORFBACH	0,6249 ha	6,25 WE	75
Herrngosserstedt	13	359	DIE ÖLMORGEN	0,0299 ha	0,30 WE	75
Herrngosserstedt	13	360	DIE ÖLMORGEN	1,2030 ha	66,03 WE	537
Herrngosserstedt	13	362	DIE ÖLMORGEN	2,0483 ha	114,48 WE	494
Herrngosserstedt	13	363	DIE ÖLMORGEN	0,0616 ha	0,92 WE	494
Herrngosserstedt	13	364	DIE ÖLMORGEN	1,8049 ha	88,12 WE	539
Herrngosserstedt	13	365	DIE ÖLMORGEN	0,9672 ha	61,60 WE	489
Herrngosserstedt	13	366	DIE ÖLMORGEN	0,3172 ha	60,90 WE	489
Herrngosserstedt	13	367	DIE ÖLMORGEN	0,0050 ha	0,05 WE	75
Herrngosserstedt	13	368	L210 VON BUTTSTÄDT NACH ECKARTSBERGA	1,6005 ha	16,01 WE	66
Herrngosserstedt	13	369	ROSELOTTE UND HASE	0,4054 ha	4,06 WE	75
Herrngosserstedt	13	370	ROSELOTTE UND HASE	0,4752 ha	4,75 WE	75
Herrngosserstedt	13	371	ANFANG	0,5202 ha	5,20 WE	75
Herrngosserstedt	13	372	ANFANG	0,6060 ha	6,05 WE	75
Herrngosserstedt	13	373	SCHÄFEREI	0,0827 ha	2,71 WE	75
Herrngosserstedt	13	374	MÜHLENBREITE UND STRASSENBREITE	1,4807 ha	14,81 WE	75
Herrngosserstedt	13	375	STRASSENGBREITE UND DURCHSCHNITT	2,2146 ha	142,99 WE	75
Herrngosserstedt	13	376	ROSELOTTE	4,7180 ha	286,55 WE	457
Herrngosserstedt	13	377	ROSELOTTE	2,7027 ha	194,44 WE	448
Herrngosserstedt	13	378	ROSELOTTE	5,0000 ha	301,47 WE	70
Herrngosserstedt	13	379	ROSELOTTE	5,3140 ha	276,92 WE	70
Herrngosserstedt	13	380	ROSELOTTE	5,0000 ha	283,20 WE	70
Herrngosserstedt	13	381	ROSELOTTE	4,5923 ha	274,44 WE	70
Herrngosserstedt	13	382	HASE	4,0399 ha	246,74 WE	505
Herrngosserstedt	13	383	HASE	2,7154 ha	172,24 WE	769
Herrngosserstedt	13	384	HASE	1,1959 ha	82,23 WE	516
Herrngosserstedt	13	385	HASE	4,9372 ha	321,12 WE	510
Herrngosserstedt	13	386	HASE	3,0914 ha	206,88 WE	494
Herrngosserstedt	13	387	HASE	1,1634 ha	75,56 WE	539
Herrngosserstedt	13	388	HASE	3,4191 ha	201,18 WE	558
Herrngosserstedt	13	389	HASE	5,1867 ha	330,13 WE	70
Herrngosserstedt	13	390	HASE	4,7474 ha	343,86 WE	70
Herrngosserstedt	13	391	ANFANG	3,9696 ha	235,50 WE	508
Herrngosserstedt	13	392	ANFANG	2,4845 ha	157,47 WE	491
Herrngosserstedt	13	393	ANFANG	1,6064 ha	106,94 WE	483
Herrngosserstedt	13	394	ANFANG	2,3925 ha	153,06 WE	457

 <b>SACHSEN-ANHALT</b>	<b>Bodenordnung</b> <b>Herrngosserstedt</b> <b>Flurbereinigungsverzeichnis</b> <b>Verzeichnis der Abfindungsflurstücke</b> <b>laufende Bearbeitung</b>	<b>BLK015</b>


Gemarkung	Flur	Flurstück	Lage	Fläche	Wert	OrdnNr.
Herrngosserstedt	13	395	ANFANG	2,5104 ha	151,72 WE	474
Herrngosserstedt	13	396	ANFANG	1,7391 ha	107,66 WE	467
Herrngosserstedt	13	397	ANFANG	1,3510 ha	87,61 WE	534
Herrngosserstedt	13	398	ANFANG	2,8831 ha	198,20 WE	560
Herrngosserstedt	13	399	ANFANG	3,1643 ha	188,26 WE	569
Herrngosserstedt	13	401	ANFANG	1,2124 ha	81,80 WE	518
Herrngosserstedt	13	402	ANFANG	0,0231 ha	1,36 WE	75
Herrngosserstedt	13	403	ANFANG	5,3862 ha	361,06 WE	508
Herrngosserstedt	13	404	RAINBACH	0,4752 ha	4,75 WE	75
Herrngosserstedt	13	405	RAINBACH	6,8667 ha	492,52 WE	70
Herrngosserstedt	13	406	RAINBACH	0,1091 ha	0,68 WE	75
Herrngosserstedt	13	407	ANFANG	0,3759 ha	3,76 WE	75
Herrngosserstedt	13	408	SCHÄFEREI	1,7142 ha	106,82 WE	512
Herrngosserstedt	13	409	SCHÄFEREI	1,6413 ha	103,14 WE	491
Herrngosserstedt	13	410	SCHÄFEREI	0,2539 ha	16,75 WE	482
Herrngosserstedt	13	411	SCHÄFEREI	0,2517 ha	15,41 WE	491
Herrngosserstedt	13	412	SCHÄFEREI	0,2444 ha	14,85 WE	520
Herrngosserstedt	13	413	SCHÄFEREI	1,8406 ha	110,81 WE	514
Herrngosserstedt	13	414	SCHÄFEREI	3,3095 ha	178,54 WE	514
Herrngosserstedt	13	415	SCHÄFEREI	0,9561 ha	55,37 WE	508
Herrngosserstedt	13	416	SCHÄFEREI	1,8853 ha	116,50 WE	761
Herrngosserstedt	13	417	SCHÄFEREI	1,9069 ha	116,52 WE	508
Herrngosserstedt	13	418	SCHÄFEREI	1,8803 ha	112,50 WE	476
Herrngosserstedt	13	419	SCHÄFEREI	1,7928 ha	112,59 WE	476
Herrngosserstedt	13	420	SCHÄFEREI UND AM ERDFALL	9,4259 ha	572,58 WE	70
Herrngosserstedt	13	421	Erdfall	0,2740 ha	12,00 WE	75
Herrngosserstedt	13	422	STRASSENGEBREITE	0,2486 ha	13,50 WE	472
Herrngosserstedt	13	423	STRASSENGEBREITE	0,2942 ha	16,75 WE	410
Herrngosserstedt	13	424	STRASSENGEBREITE	0,2510 ha	16,75 WE	410
Herrngosserstedt	13	425	STRASSENGEBREITE	5,2397 ha	325,58 WE	456
Herrngosserstedt	13	426	STRASSENGEBREITE	0,8750 ha	59,67 WE	1001
Herrngosserstedt	13	427	STRASSENGEBREITE	1,3633 ha	87,10 WE	396
Herrngosserstedt	13	428	STRASSENGEBREITE	3,4043 ha	189,65 WE	508
Herrngosserstedt	13	429	MÜHLENGEBREITE UND DURCHSCHNITT	2,9922 ha	188,92 WE	455
Herrngosserstedt	13	430	MÜHLENGEBREITE UND DURCHSCHNITT	1,2430 ha	81,20 WE	558
Herrngosserstedt	13	431	MÜHLENGEBREITE UND DURCHSCHNITT	22,1370 ha	1.406,58 WE	557
Herrngosserstedt	13	432	MÜHLENGEBREITE UND DURCHSCHNITT	0,2338 ha	13,82 WE	75
Herrngosserstedt	13	433	DURCHSCHNITT	0,3585 ha	3,58 WE	75
Herrngosserstedt	13	434	AM SEENAER WEGE	0,6877 ha	43,33 WE	56
Herrngosserstedt	13	435	ANFANG	2,3298 ha	150,86 WE	490
Herrngosserstedt	13	455	ANFANG	0,4572 ha	29,15 WE	523
Herrngosserstedt	13	456	AM ERDFALL	0,8636 ha	42,04 WE	75
Herrngosserstedt	13	457	RAINBACH	0,7117 ha	44,57 WE	70
Herrngosserstedt	13	458	An der Geierhütte	0,0228 ha	1,96 WE	75
Herrngosserstedt	13	459	ROSELOTTE	3,2646 ha	194,44 WE	448
	Flur	13	122 Flurstücke	228,3914 ha	13.782,78 WE	
Herrngosserstedt	14	1	AM HIRSCHBACH UND AM HIRSCHBACHBERGE	0,1194 ha	1,67 WE	75
Herrngosserstedt	14	2	AM HIRSCHBACH UND AM HIRSCHBACHBERGE	0,0671 ha	1,01 WE	75
Herrngosserstedt	14	3	ROHRBACH	0,2330 ha	2,33 WE	75
Herrngosserstedt	14	4	AM HIRSCHBACH UND AM HIRSCHBACHBERGE	0,6773 ha	21,17 WE	75
Herrngosserstedt	14	5	AN DER BERGSTRASSE	0,2749 ha	2,75 WE	75
Herrngosserstedt	14	6	SPORTPLATZ	1,5778 ha	292,66 WE	75
Herrngosserstedt	14	7	SPORTPLATZ	2,5806 ha	199,47 WE	75
Herrngosserstedt	14	8	AM HIRSCHBACH UND AM HIRSCHBACHBERGE	1,0048 ha	81,85 WE	416
Herrngosserstedt	14	9	AM HIRSCHBACH UND AM HIRSCHBACHBERGE	0,8332 ha	69,65 WE	435

 <b>SACHSEN-ANHALT</b>	<b>Bodenordnung          Herrngosserstedt          Flurbereinigungsverzeichnis          Verzeichnis der Abfindungsflurstücke          laufende Bearbeitung</b>	<b>BLK015</b>

Gemarkung	Flur	Flurstück	Lage	Fläche	Wert	OrdnNr.
Herrngosserstedt	14	10	AM HIRSCHBACH UND AM HIRSCHBACHBERGE	0,7828 ha	59,14 WE	400
Herrngosserstedt	14	11	AM HIRSCHBACH UND AM HIRSCHBACHBERGE	0,4036 ha	32,88 WE	508
Herrngosserstedt	14	12	AM HIRSCHBACH UND AM HIRSCHBACHBERGE	0,3070 ha	23,57 WE	408
Herrngosserstedt	14	13	AM HIRSCHBACH UND AM HIRSCHBACHBERGE	0,3018 ha	22,51 WE	471
Herrngosserstedt	14	14	AM HIRSCHBACH UND AM HIRSCHBACHBERGE	0,2923 ha	22,51 WE	488
Herrngosserstedt	14	15	AM HIRSCHBACH UND AM HIRSCHBACHBERGE	0,1211 ha	9,32 WE	569
Herrngosserstedt	14	16	AM HIRSCHBACH UND AM HIRSCHBACHBERGE	0,2683 ha	20,66 WE	486
Herrngosserstedt	14	17	AN DER DORFSTRASSE	0,1077 ha	19,50 WE	75
Herrngosserstedt	14	18	AN DER BERGSTRASSE	0,2278 ha	18,58 WE	75
Herrngosserstedt	14	19	AN DER BERGSTRASSE	0,0857 ha	38,82 WE	1002
Herrngosserstedt	14	20	AN DER BERGSTRASSE	0,0845 ha	21,12 WE	562
Herrngosserstedt	14	21	AN DER BERGSTRASSE	0,2350 ha	101,04 WE	471
Herrngosserstedt	14	22	AN DER BERGSTRASSE	0,0033 ha	0,03 WE	75
Herrngosserstedt	14	23	AN DER BERGSTRASSE	6,2664 ha	1.565,37 WE	557
Herrngosserstedt	14	24	VON HERRENGOSSERSTEDT NACH ECKARTSBERGA	0,1403 ha	1,40 WE	75
Herrngosserstedt	14	25	ROHRBACH	0,2029 ha	2,02 WE	75
Herrngosserstedt	14	26	ROHRBACH	0,0066 ha	0,07 WE	75
Herrngosserstedt	14	27	ROHRBACH	0,2072 ha	2,07 WE	75
Herrngosserstedt	14	28	ROHRBACH	0,0083 ha	0,08 WE	75
Herrngosserstedt	14	29	AM ROHRBACH	0,0514 ha	0,51 WE	75
Herrngosserstedt	14	30	AM ROHRBACH	0,1918 ha	15,58 WE	75
Herrngosserstedt	14	31	ROHRBACH	0,2396 ha	2,40 WE	75
Herrngosserstedt	14	32	AN DER ECKARTSBERGAER STRASSE	0,9313 ha	43,52 WE	75
Herrngosserstedt	14	33	AM ROHRBACH	0,1911 ha	1,91 WE	75
Herrngosserstedt	14	34	AN DER ECKARTSBERGAER STRASSE	5,2257 ha	406,64 WE	477
Herrngosserstedt	14	35	AN DER ECKARTSBERGAER STRASSE	1,6156 ha	119,87 WE	535
Herrngosserstedt	14	36	AN DER ECKARTSBERGAER STRASSE	1,1902 ha	82,02 WE	437
Herrngosserstedt	14	37	AN DER ECKARTSBERGAER STRASSE	0,8778 ha	64,79 WE	502
Herrngosserstedt	14	38	AN DER ECKARTSBERGAER STRASSE	0,3703 ha	26,33 WE	75
Herrngosserstedt	14	39	AN DER ECKARTSBERGAER STRASSE	0,1724 ha	12,23 WE	75
Herrngosserstedt	14	40	AN DER ECKARTSBERGAER STRASSE	3,3869 ha	258,88 WE	502
Herrngosserstedt	14	41	AN DER ECKARTSBERGAER STRASSE	0,5434 ha	43,84 WE	499
Herrngosserstedt	14	42	AN DER ECKARTSBERGAER STRASSE	1,8468 ha	153,88 WE	533
Herrngosserstedt	14	43	AN DER ECKARTSBERGAER STRASSE	0,1125 ha	1,69 WE	492
Herrngosserstedt	14	44	AN DER ECKARTSBERGAER STRASSE	0,6561 ha	55,75 WE	492
Herrngosserstedt	14	45	AN DER ECKARTSBERGAER STRASSE	0,7686 ha	65,39 WE	554
Herrngosserstedt	14	46	AN DER ECKARTSBERGAER STRASSE	3,3678 ha	280,31 WE	557
Herrngosserstedt	14	47	AM ROHRBACH	0,0439 ha	0,22 WE	75
Herrngosserstedt	14	48	AN DER ECKARTSBERGAER STRASSE	1,2826 ha	103,02 WE	446
Herrngosserstedt	14	49	AN DER ECKARTSBERGAER STRASSE	0,0731 ha	6,09 WE	75


 <b>SACHSEN-ANHALT</b>	<b>Bodenordnung          Herrngosserstedt          Flurbereinigungsverzeichnis          Verzeichnis der Abfindungsflurstücke          laufende Bearbeitung</b>	<b>BLK015</b>

Gemarkung	Flur	Flurstück	Lage	Fläche	Wert	OrdNnr.
Herrngosserstedt	14	50	AN DER ECKARTSBERGAER STRASSE	2,9811 ha	223,16 WE	464
Herrngosserstedt	14	51	AN DER ECKARTSBERGAER STRASSE	2,5538 ha	198,97 WE	560
Herrngosserstedt	14	52	AN DER ECKARTSBERGAER STRASSE	2,5818 ha	212,63 WE	484
Herrngosserstedt	14	53	AN DER ECKARTSBERGAER STRASSE	0,0039 ha	0,35 WE	75
Herrngosserstedt	14	54	AN DER ECKARTSBERGAER STRASSE	0,2340 ha	2,34 WE	75
Herrngosserstedt	14	55	AN DER ECKARTSBERGAER STRASSE	0,0010 ha	0,09 WE	75
Herrngosserstedt	14	56	IM MOORPELZ UND WIESENWINKEL	2,2440 ha	196,79 WE	447
Herrngosserstedt	14	57	IM MOORPELZ UND WIESENWINKEL	1,7753 ha	155,70 WE	449
Herrngosserstedt	14	58	IM MOORPELZ UND WIESENWINKEL	0,2966 ha	2,97 WE	75
Herrngosserstedt	14	59	IM MOORPELZ UND WIESENWINKEL	1,7366 ha	152,32 WE	504
Herrngosserstedt	14	60	IM MOORPELZ UND WIESENWINKEL	1,7279 ha	153,72 WE	504
Herrngosserstedt	14	61	IM MOORPELZ UND WIESENWINKEL	2,6805 ha	237,38 WE	416
Herrngosserstedt	14	62	IM MOORPELZ UND WIESENWINKEL	3,5286 ha	315,02 WE	478
Herrngosserstedt	14	63	IM MOORPELZ UND WIESENWINKEL UND NUSSBERG	8,8481 ha	700,32 WE	51
Herrngosserstedt	14	64	L210 VON BURGHOLZHAUSEN NACH HERRENGOSSERSTEDT	2,3238 ha	23,23 WE	66
Herrngosserstedt	14	65	OHNE ANGABE	0,5381 ha	47,89 WE	75
Herrngosserstedt	14	66	AN DER DORNHECKE; DEN ZEITWEIDEN UND AM WACHBAUM	0,2155 ha	2,16 WE	75
Herrngosserstedt	14	67	AN DER DORNHECKE; DEN ZEITWEIDEN UND AM WACHBAUM	1,7838 ha	156,98 WE	481
Herrngosserstedt	14	68	AN DER DORNHECKE; DEN ZEITWEIDEN UND AM WACHBAUM	0,0875 ha	0,87 WE	75
Herrngosserstedt	14	69	AN DER DORNHECKE; DEN ZEITWEIDEN UND AM WACHBAUM	0,0743 ha	6,54 WE	548
Herrngosserstedt	14	70	AN DER DORNHECKE; DEN ZEITWEIDEN UND AM WACHBAUM	0,0657 ha	5,62 WE	405
Herrngosserstedt	14	71	AN DER DORNHECKE; DEN ZEITWEIDEN UND AM WACHBAUM	0,0664 ha	5,84 WE	404
Herrngosserstedt	14	72	AN DER DORNHECKE; DEN ZEITWEIDEN UND AM WACHBAUM	0,0658 ha	4,13 WE	508
Herrngosserstedt	14	73	AN DER DORNHECKE; DEN ZEITWEIDEN UND AM WACHBAUM	0,0770 ha	4,47 WE	759
Herrngosserstedt	14	74	AN DER DORNHECKE; DEN ZEITWEIDEN UND AM WACHBAUM	0,0801 ha	4,64 WE	526
Herrngosserstedt	14	75	AN DER DORNHECKE; DEN ZEITWEIDEN UND AM WACHBAUM	0,0216 ha	1,25 WE	433
Herrngosserstedt	14	76	AN DER DORNHECKE; DEN ZEITWEIDEN UND AM WACHBAUM	0,0239 ha	1,39 WE	432

 <b>SACHSEN-ANHALT</b>	<b>Bodenordnung          Herrngosserstedt          Flurbereinigungsverzeichnis          Verzeichnis der Abfindungsflurstücke          laufende Bearbeitung</b>	BLK015


Gemarkung	Flur	Flurstück	Lage	Fläche	Wert	OrdnNr.
Herrngosserstedt	14	77	AN DER DORNHECKE; DEN ZEITWEIDEN UND AM WACHBAUM	0,0200 ha	1,16 WE	473
Herrngosserstedt	14	78	AN DER DORNHECKE; DEN ZEITWEIDEN UND AM WACHBAUM	0,0250 ha	1,45 WE	531
Herrngosserstedt	14	79	AN DER DORNHECKE; DEN ZEITWEIDEN UND AM WACHBAUM	0,0189 ha	1,09 WE	486
Herrngosserstedt	14	80	AN DER DORNHECKE; DEN ZEITWEIDEN UND AM WACHBAUM	0,0262 ha	1,52 WE	404
Herrngosserstedt	14	81	AN DER DORNHECKE; DEN ZEITWEIDEN UND AM WACHBAUM	0,0770 ha	4,47 WE	428
Herrngosserstedt	14	82	AN DER DORNHECKE; DEN ZEITWEIDEN UND AM WACHBAUM	0,0250 ha	1,45 WE	431
Herrngosserstedt	14	83	AN DER DORNHECKE; DEN ZEITWEIDEN UND AM WACHBAUM	0,0740 ha	4,29 WE	423
Herrngosserstedt	14	84	AN DER DORNHECKE; DEN ZEITWEIDEN UND AM WACHBAUM	0,0710 ha	4,12 WE	405
Herrngosserstedt	14	85	AN DER DORNHECKE; DEN ZEITWEIDEN UND AM WACHBAUM	0,0162 ha	0,94 WE	522
Herrngosserstedt	14	86	AN DER DORNHECKE; DEN ZEITWEIDEN UND AM WACHBAUM	0,0538 ha	3,12 WE	522
Herrngosserstedt	14	87	AN DER DORNHECKE; DEN ZEITWEIDEN UND AM WACHBAUM	0,0687 ha	4,63 WE	412
Herrngosserstedt	14	88	AN DER DORNHECKE; DEN ZEITWEIDEN UND AM WACHBAUM	0,9561 ha	83,66 WE	505
Herrngosserstedt	14	89	AN DER DORNHECKE; DEN ZEITWEIDEN UND AM WACHBAUM	0,4934 ha	43,03 WE	505
Herrngosserstedt	14	90	AN DER DORNHECKE; DEN ZEITWEIDEN UND AM WACHBAUM	0,1204 ha	1,81 WE	402
Herrngosserstedt	14	91	AN DER DORNHECKE; DEN ZEITWEIDEN UND AM WACHBAUM	0,6891 ha	58,06 WE	402
Herrngosserstedt	14	92	AN DER DORNHECKE; DEN ZEITWEIDEN UND AM WACHBAUM	0,4943 ha	40,83 WE	440
Herrngosserstedt	14	93	AN DER DORNHECKE; DEN ZEITWEIDEN UND AM WACHBAUM	0,9201 ha	72,24 WE	555
Herrngosserstedt	14	94	AN DER DORNHECKE; DEN ZEITWEIDEN UND AM WACHBAUM	3,2015 ha	277,40 WE	425
Herrngosserstedt	14	95	AN DER DORNHECKE; DEN ZEITWEIDEN UND AM WACHBAUM	0,0580 ha	5,10 WE	75
Herrngosserstedt	14	96	AN DER DORNHECKE; DEN ZEITWEIDEN UND AM WACHBAUM	0,3493 ha	30,74 WE	425
Herrngosserstedt	14	97	LANGE WIESE UND ZEITWEIDEN	0,9352 ha	70,35 WE	75
Herrngosserstedt	14	98	AN DER DORNHECKE; DEN ZEITWEIDEN UND AM WACHBAUM	2,9983 ha	260,65 WE	425

Stand 02.03.2023	Amt für Landwirtschaft, Flurneuordnung und Forsten Süd (Flurbereinigungs- und Flurneuordnungsbehörde) Müllnerstraße 59, 06667 Weißenfels	Seite: 7
---------------------	---------------------------------------------------------------------------------------------------------------------------------------------	----------


 <b>SACHSEN-ANHALT</b>	<b>Bodenordnung          Herrngosserstedt          Flurbereinigungsverzeichnis          Verzeichnis der Abfindungsflurstücke          laufende Bearbeitung</b>	BLK015

Gemarkung	Flur	Flurstück	Lage	Fläche	Wert	OrdnNr.
Herrngosserstedt	14	99	AN DER DORNHECKE; DEN ZEITWEIDEN UND AM WACHBAUM	0,2749 ha	24,16 WE	75
Herrngosserstedt	14	100	AN DER DORNHECKE; DEN ZEITWEIDEN UND AM WACHBAUM	4,5789 ha	376,41 WE	425
Herrngosserstedt	14	101	AN DER DORNHECKE; DEN ZEITWEIDEN UND AM WACHBAUM	1,1933 ha	98,01 WE	409
Herrngosserstedt	14	102	AN DER DORNHECKE; DEN ZEITWEIDEN UND AM WACHBAUM	3,2106 ha	245,61 WE	409
Herrngosserstedt	14	103	AN DER DORNHECKE; DEN ZEITWEIDEN UND AM WACHBAUM	0,3570 ha	31,42 WE	535
Herrngosserstedt	14	104	AN DER DORNHECKE; DEN ZEITWEIDEN UND AM WACHBAUM	0,8675 ha	71,41 WE	535
Herrngosserstedt	14	105	AN DER DORNHECKE; DEN ZEITWEIDEN UND AM WACHBAUM	0,1349 ha	11,49 WE	537
Herrngosserstedt	14	106	AN DER DORNHECKE; DEN ZEITWEIDEN UND AM WACHBAUM	0,2935 ha	25,83 WE	537
Herrngosserstedt	14	107	AN DER DORNHECKE; DEN ZEITWEIDEN UND AM WACHBAUM	1,3324 ha	113,45 WE	435
Herrngosserstedt	14	108	AN DER DORNHECKE; DEN ZEITWEIDEN UND AM WACHBAUM	0,7481 ha	63,05 WE	455
Herrngosserstedt	14	109	AN DER DORNHECKE; DEN ZEITWEIDEN UND AM WACHBAUM	0,2812 ha	4,22 WE	455
Herrngosserstedt	14	110	AN DER DORNHECKE; DEN ZEITWEIDEN UND AM WACHBAUM	2,0892 ha	162,07 WE	455
Herrngosserstedt	14	111	AN DER DORNHECKE; DEN ZEITWEIDEN UND AM WACHBAUM	0,8520 ha	60,37 WE	770
Herrngosserstedt	14	112	AN DER DORNHECKE; DEN ZEITWEIDEN UND AM WACHBAUM	0,8375 ha	56,65 WE	449
Herrngosserstedt	14	113	AN DER DORNHECKE; DEN ZEITWEIDEN UND AM WACHBAUM	0,4130 ha	27,15 WE	502
Herrngosserstedt	14	114	AN DER DORNHECKE; DEN ZEITWEIDEN UND AM WACHBAUM	2,8602 ha	176,19 WE	393
Herrngosserstedt	14	115	AN DER DORNHECKE; DEN ZEITWEIDEN UND AM WACHBAUM	1,2469 ha	68,43 WE	524
Herrngosserstedt	14	116	AN DER DORNHECKE; DEN ZEITWEIDEN UND AM WACHBAUM	0,8186 ha	50,58 WE	109
Herrngosserstedt	14	117	AN DER DORNHECKE; DEN ZEITWEIDEN UND AM WACHBAUM	1,9995 ha	138,59 WE	52
Herrngosserstedt	14	118	AN DER DORNHECKE; DEN ZEITWEIDEN UND AM WACHBAUM	1,5154 ha	102,68 WE	569
Herrngosserstedt	14	119	AN DER DORNHECKE; DEN ZEITWEIDEN UND AM WACHBAUM	0,2317 ha	2,61 WE	75




 <b>SACHSEN-ANHALT</b>	<b>Bodenordnung          Herrngosserstedt          Flurbereinigungsverzeichnis          Verzeichnis der Abfindungsflurstücke          laufende Bearbeitung</b>	<b>BLK015</b>


Gemarkung	Flur	Flurstück	Lage	Fläche	Wert	OrdnNr.
Herrngosserstedt	14	120	AN DER DORNHECKE; DEN ZEITWEIDEN UND AM WACHBAUM	0,6377 ha	6,39 WE	75
Herrngosserstedt	14	121	AN DER DORNHECKE; DEN ZEITWEIDEN UND AM WACHBAUM	1,1130 ha	32,50 WE	75
Herrngosserstedt	14	122	AN DER HAUPTSTRASSE	0,1314 ha	1,31 WE	75
Herrngosserstedt	14	123	LANGE WIESE	0,2525 ha	16,95 WE	75
Herrngosserstedt	14	124	LANGE WIESE	0,0791 ha	0,79 WE	75
Herrngosserstedt	14	125	LANGE WIESE	2,7719 ha	202,42 WE	557
Herrngosserstedt	14	126	LANGE WIESE	0,8256 ha	60,93 WE	52
Herrngosserstedt	14	127	LANGE WIESE	1,6717 ha	120,04 WE	505
Herrngosserstedt	14	128	LANGE WIESE	1,3628 ha	93,28 WE	482
Herrngosserstedt	14	129	LANGE WIESE	2,6224 ha	174,61 WE	472
Herrngosserstedt	14	130	LANGE WIESE	1,6275 ha	110,00 WE	483
Herrngosserstedt	14	131	LANGE WIESE	1,7350 ha	116,51 WE	475
Herrngosserstedt	14	132	AM MITTELWEGE UND WACHSTIEGE	1,4128 ha	113,26 WE	504
Herrngosserstedt	14	133	AM MITTELWEGE UND WACHSTIEGE	1,7093 ha	141,71 WE	478
Herrngosserstedt	14	134	AM MITTELWEGE UND WACHSTIEGE	0,5846 ha	48,47 WE	412
Herrngosserstedt	14	135	AM MITTELWEGE UND WACHSTIEGE UND STRASSENGEBREITE	2,0066 ha	143,98 WE	536
Herrngosserstedt	14	136	AM MITTELWEGE UND WACHSTIEGE	2,1902 ha	170,37 WE	560
Herrngosserstedt	14	137	AM MITTELWEGE UND WACHSTIEGE	4,0067 ha	280,27 WE	450
Herrngosserstedt	14	138	AM MITTELWEGE UND WACHSTIEGE	0,5741 ha	30,20 WE	75
Herrngosserstedt	14	139	AM MITTELWEGE UND WACHSTIEGE	0,5572 ha	35,80 WE	75
Herrngosserstedt	14	140	AM MITTELWEGE UND WACHSTIEGE	1,2689 ha	82,03 WE	569
Herrngosserstedt	14	141	AM MITTELWEGE UND WACHSTIEGE	0,6615 ha	43,94 WE	527
Herrngosserstedt	14	142	AM MITTELWEGE UND WACHSTIEGE	0,2781 ha	18,46 WE	393
Herrngosserstedt	14	143	AM MITTELWEGE UND WACHSTIEGE	0,4960 ha	28,94 WE	502
Herrngosserstedt	14	144	AM MITTELWEGE UND WACHSTIEGE	0,5752 ha	32,66 WE	548
Herrngosserstedt	14	145	AM MITTELWEGE UND WACHSTIEGE	0,1249 ha	6,98 WE	557
Herrngosserstedt	14	146	AM MITTELWEGE UND WACHSTIEGE	1,3754 ha	75,04 WE	499
Herrngosserstedt	14	147	AM MITTELWEGE UND WACHSTIEGE	0,9972 ha	51,59 WE	522
Herrngosserstedt	14	148	AM MITTELWEGE UND WACHSTIEGE	0,8226 ha	41,91 WE	470
Herrngosserstedt	14	149	AM MITTELWEGE UND WACHSTIEGE	0,9141 ha	51,78 WE	508
Herrngosserstedt	14	150	AM MITTELWEGE UND WACHSTIEGE	0,7753 ha	47,09 WE	502
Herrngosserstedt	14	151	AM MITTELWEGE UND WACHSTIEGE	0,6982 ha	39,77 WE	419
Herrngosserstedt	14	152	AM MITTELWEGE UND WACHSTIEGE	0,8380 ha	48,42 WE	412
Herrngosserstedt	14	153	AM MITTELWEGE UND WACHSTIEGE	0,7269 ha	40,96 WE	464
Herrngosserstedt	14	154	AM MITTELWEGE UND WACHSTIEGE	0,8854 ha	48,76 WE	408
Herrngosserstedt	14	155	AM MITTELWEGE UND WACHSTIEGE	0,9880 ha	54,27 WE	557

 <b>SACHSEN-ANHALT</b>	<b>Bodenordnung          Herrngosserstedt          Flurbereinigungsverzeichnis          Verzeichnis der Abfindungsflurstücke          laufende Bearbeitung</b>	<b>BLK015</b>


Gemarkung	Flur	Flurstück	Lage	Fläche	Wert	OrdnNr.
Herrngosserstedt	14	156	AM MITTELWEGE UND WACHSTIEGE	1,2502 ha	68,53 WE	416
Herrngosserstedt	14	157	DAS TIEFE TAL	1,6970 ha	81,41 WE	425
Herrngosserstedt	14	158	AM MITTELWEGE UND WACHSTIEGE	1,6925 ha	116,66 WE	569
Herrngosserstedt	14	159	AM MITTELWEGE UND WACHSTIEGE	1,7156 ha	102,69 WE	484
Herrngosserstedt	14	160	AM MITTELWEGE UND WACHSTIEGE UND IM KESSEL UND AUF DEN BLAUEN BERGEN	1,4242 ha	84,87 WE	402
Herrngosserstedt	14	161	AM MITTELWEGE UND WACHSTIEGE	0,7928 ha	43,55 WE	522
Herrngosserstedt	14	162	AM MITTELWEGE UND WACHSTIEGE	0,8127 ha	38,41 WE	470
Herrngosserstedt	14	163	AM MITTELWEGE UND WACHSTIEGE	3,1255 ha	165,43 WE	409
Herrngosserstedt	14	164	AM MITTELWEGE UND WACHSTIEGE	2,2478 ha	118,98 WE	412
Herrngosserstedt	14	165	AM MITTELWEGE UND WACHSTIEGE	0,3165 ha	16,72 WE	527
Herrngosserstedt	14	166	AM MITTELWEGE UND WACHSTIEGE	1,0428 ha	56,04 WE	558
Herrngosserstedt	14	167	AM MITTELWEGE UND WACHSTIEGE	1,1322 ha	56,50 WE	426
Herrngosserstedt	14	168	AM MITTELWEGE UND WACHSTIEGE	0,7701 ha	37,74 WE	515
Herrngosserstedt	14	169	DAS TIEFE TAL	1,5851 ha	73,47 WE	425
Herrngosserstedt	14	170	DAS TIEFE TAL	5,2045 ha	52,04 WE	398
Herrngosserstedt	14	171	DAS TIEFE TAL	0,7566 ha	20,47 WE	398
Herrngosserstedt	14	172	DAS TIEFE TAL	0,3967 ha	18,02 WE	398
Herrngosserstedt	14	173	DAS TIEFE TAL	0,5493 ha	8,24 WE	425
Herrngosserstedt	14	174	AM MITTELWEGE UND WACHSTIEGE	1,1196 ha	92,93 WE	569
Herrngosserstedt	14	175	IM KESSEL UND AUF DEN BLAUEN BERGEN	1,7161 ha	132,26 WE	484
Herrngosserstedt	14	176	AM MITTELWEGE UND WACHSTIEGE UND IM KESSEL UND AUF DEN BLAUEN BERGEN	1,4801 ha	113,42 WE	402
Herrngosserstedt	14	177	IM KESSEL UND AUF DEN BLAUEN BERGEN	1,9825 ha	127,92 WE	768
Herrngosserstedt	14	178	IM KESSEL UND AUF DEN BLAUEN BERGEN	0,0785 ha	5,64 WE	75
Herrngosserstedt	14	179	IM KESSEL UND AUF DEN BLAUEN BERGEN	0,6428 ha	50,77 WE	768
Herrngosserstedt	14	180	IM KESSEL UND AUF DEN BLAUEN BERGEN	0,1592 ha	7,63 WE	524
Herrngosserstedt	14	181	IM KESSEL UND AUF DEN BLAUEN BERGEN	0,1246 ha	9,79 WE	524
Herrngosserstedt	14	182	IM KESSEL UND AUF DEN BLAUEN BERGEN	0,1572 ha	7,53 WE	508
Herrngosserstedt	14	183	IM KESSEL UND AUF DEN BLAUEN BERGEN	0,1284 ha	9,69 WE	508
Herrngosserstedt	14	184	IM KESSEL UND AUF DEN BLAUEN BERGEN	2,1539 ha	110,79 WE	478
Herrngosserstedt	14	185	IM KESSEL UND AUF DEN BLAUEN BERGEN	0,9451 ha	50,20 WE	522
Herrngosserstedt	14	186	IM KESSEL UND AUF DEN BLAUEN BERGEN	1,2234 ha	74,99 WE	419
Herrngosserstedt	14	187	IM KESSEL UND AUF DEN BLAUEN BERGEN	0,8951 ha	52,40 WE	527
Herrngosserstedt	14	188	IM KESSEL UND AUF DEN BLAUEN BERGEN	1,0887 ha	57,70 WE	419

 <b>SACHSEN-ANHALT</b>	<b>Bodenordnung          Herrngosserstedt          Flurbereinigungsverzeichnis          Verzeichnis der Abfindungsflurstücke          laufende Bearbeitung</b>	<b>BLK015</b>


Gemarkung	Flur	Flurstück	Lage	Fläche	Wert	OrdnNr.
Herrngosserstedt	14	189	IM KESSEL UND AUF DEN BLAUEN BERGEN	1,2025 ha	61,51 WE	536
Herrngosserstedt	14	190	DAS TIEFE TAL	13,9005 ha	738,15 WE	425
Herrngosserstedt	14	191	DAS TIEFE TAL	0,0329 ha	2,37 WE	75
Herrngosserstedt	14	192	IM SIEBENTALE	0,4363 ha	4,36 WE	75
Herrngosserstedt	14	193	IM SIEBENTALE	2,2616 ha	136,49 WE	425
Herrngosserstedt	14	194	IM SIEBENTALE	1,5338 ha	98,84 WE	437
Herrngosserstedt	14	195	IM SIEBENTALE	1,2696 ha	69,65 WE	400
Herrngosserstedt	14	196	IM SIEBENTALE	4,3564 ha	223,80 WE	557
Herrngosserstedt	14	197	IM SIEBENTALE	4,9647 ha	251,72 WE	770
Herrngosserstedt	14	198	IM SIEBENTALE	1,2205 ha	59,80 WE	513
Herrngosserstedt	14	199	IM SIEBENTALE	1,0745 ha	50,55 WE	519
Herrngosserstedt	14	200	IM SIEBENTALE	1,5791 ha	72,70 WE	119
Herrngosserstedt	14	201	IM SIEBENTALE	1,6061 ha	80,00 WE	557
Herrngosserstedt	14	202	IM SIEBENTALE	0,5170 ha	29,10 WE	509
Herrngosserstedt	14	203	IM SIEBENTALE	0,9672 ha	52,11 WE	141
Herrngosserstedt	14	204	IM SIEBENTALE	0,2662 ha	2,66 WE	75
Herrngosserstedt	14	205	AM MITTELWEGE UND WACHSTIEGE	1,3847 ha	107,51 WE	557
Herrngosserstedt	14	206	AM HIRSCHBACH UND AM HIRSCHBACHBERGE	0,3829 ha	30,80 WE	557
Herrngosserstedt	14	207	AN DER ECKARTSBERGAER STRASSE	1,7803 ha	145,48 WE	560
Herrngosserstedt	14	208	AM MITTELWEGE UND WACHSTIEGE	0,4690 ha	36,25 WE	533
Herrngosserstedt	14	209	AN DER BERGSTRASSE	0,0240 ha	10,87 WE	562
	Flur 14		209 Flurstücke	236,9390 ha	17.017,92 WE	
Herrngosserstedt	15	1	UNTER DEN BLAUEN BERGEN	0,9338 ha	22,99 WE	75
Herrngosserstedt	15	2	AM SEENAER WEGE	0,5971 ha	10,28 WE	75
Herrngosserstedt	15	3	UNTER DEN BLAUEN BERGEN	0,0769 ha	5,15 WE	565
Herrngosserstedt	15	4	UNTER DEN BLAUEN BERGEN	0,0145 ha	0,97 WE	44
Herrngosserstedt	15	5	UNTER DEN BLAUEN BERGEN	2,5548 ha	119,13 WE	565
Herrngosserstedt	15	6	UNTER DEN BLAUEN BERGEN	1,0152 ha	47,03 WE	565
Herrngosserstedt	15	7	UNTER DEN BLAUEN BERGEN	0,2480 ha	12,07 WE	69
Herrngosserstedt	15	8	UNTER DEN BLAUEN BERGEN	0,8449 ha	42,31 WE	565
Herrngosserstedt	15	9	UNTER DEN BLAUEN BERGEN	0,9767 ha	46,27 WE	565
Herrngosserstedt	15	10	UNTER DEN BLAUEN BERGEN	6,4259 ha	307,66 WE	1009
Herrngosserstedt	15	11	UNTER DEN BLAUEN BERGEN	4,9261 ha	223,33 WE	51
Herrngosserstedt	15	12	UNTER DEN BLAUEN BERGEN	0,1862 ha	10,84 WE	75
Herrngosserstedt	15	13	UNTER DEN BLAUEN BERGEN	0,8850 ha	59,29 WE	70
Herrngosserstedt	15	14	UNTER DEN BLAUEN BERGEN	0,1675 ha	9,67 WE	75
Herrngosserstedt	15	15	UNTER DEN BLAUEN BERGEN	9,6812 ha	621,40 WE	51
Herrngosserstedt	15	16	UNTER DEN BLAUEN BERGEN	0,2727 ha	16,90 WE	75
Herrngosserstedt	15	17	SPILLINGSBERG	0,1418 ha	1,89 WE	75
Herrngosserstedt	15	18	SPILLINGSBERG	0,7011 ha	12,53 WE	58
Herrngosserstedt	15	19	SPILLINGSBERG	2,2494 ha	122,87 WE	58
Herrngosserstedt	15	20	SPILLINGSBERG	0,1136 ha	4,34 WE	75
Herrngosserstedt	15	21	SPILLINGSBERG	0,1310 ha	3,13 WE	58
Herrngosserstedt	15	22	SPILLINGSBERG	0,3141 ha	21,99 WE	75
Herrngosserstedt	15	23	SPILLINGSBERG	0,1599 ha	11,19 WE	58
Herrngosserstedt	15	24	SPILLINGSBERG	0,0353 ha	0,35 WE	75
Herrngosserstedt	15	25	REHBACH	0,2860 ha	3,68 WE	75
Herrngosserstedt	15	26	REHBACH	0,0389 ha	2,40 WE	58
Herrngosserstedt	15	27	SPILLINGSBERG	0,0067 ha	0,20 WE	58
Herrngosserstedt	15	28	REHBACH	0,0635 ha	3,78 WE	75
Herrngosserstedt	15	29	REHBACH	0,1425 ha	8,20 WE	58
Herrngosserstedt	15	30	REHBACH	0,0423 ha	2,70 WE	75
Herrngosserstedt	15	31	SPILLINGSBERG	5,5666 ha	147,59 WE	70
Herrngosserstedt	15	32	SPILLINGSBERG	1,6968 ha	85,74 WE	58
Herrngosserstedt	15	33	SPILLINGSBERG	0,6896 ha	35,02 WE	58
Herrngosserstedt	15	34	SPILLINGSBERG	0,4892 ha	18,25 WE	70
Herrngosserstedt	15	35	SPILLINGSBERG	9,3536 ha	434,53 WE	70
Herrngosserstedt	15	36	SPILLINGSBERG	0,2685 ha	2,69 WE	75
Herrngosserstedt	15	37	SPILLINGSBERG	0,3010 ha	3,01 WE	75

 <b>SACHSEN-ANHALT</b>	<b>Bodenordnung</b> <b>Herrngosserstedt</b> <b>Flurbereinigungsverzeichnis</b> <b>Verzeichnis der Abfindungsflurstücke</b> <b>laufende Bearbeitung</b>	<b>BLK015</b>


Gemarkung	Flur	Flurstück	Lage	Fläche	Wert	OrdnNr.
Herrngosserstedt	15	38	UNTER DEN BLAUEN BERGEN	0,2160 ha	13,82 WE	75
Herrngosserstedt	15	39	AM SEENAER WEGE	0,0676 ha	0,68 WE	75
Herrngosserstedt	15	40	AM SEENAER WEGE	1,9234 ha	132,40 WE	70
Herrngosserstedt	15	41	AM SEENAER WEGE	0,0622 ha	4,23 WE	56
Herrngosserstedt	15	42	AM SEENAER WEGE	0,1387 ha	1,39 WE	75
Herrngosserstedt	15	43	DURCHSCHNITT	0,0727 ha	4,77 WE	75
Herrngosserstedt	15	44	AM SEENAER WEGE	4,5650 ha	189,18 WE	70
Herrngosserstedt	15	45	AM SEENAER WEGE	1,1495 ha	19,69 WE	70
Herrngosserstedt	15	46	AM SEENAER WEGE	5,0048 ha	222,94 WE	70
Herrngosserstedt	15	47	AM SEENAER WEGE	5,5760 ha	302,35 WE	70
Herrngosserstedt	15	48	AM SEENAER WEGE	0,1336 ha	8,95 WE	75
Herrngosserstedt	15	49	MILLINGSDORFER BACH	0,1350 ha	1,35 WE	75
Herrngosserstedt	15	50	LASSENBERG GRUND	0,2208 ha	12,99 WE	70
Herrngosserstedt	15	51	LASSENBERG GRUND	0,0954 ha	0,85 WE	75
Herrngosserstedt	15	52	LASSENBERG GRUND UND UNTER DEN BLAUEN BERGEN	15,1478 ha	903,10 WE	557
Herrngosserstedt	15	53	UNTER DEN BLAUEN BERGEN	0,1450 ha	9,44 WE	75
Herrngosserstedt	15	54	DIE ENTENKLINGE	1,8173 ha	112,24 WE	458
Herrngosserstedt	15	55	DIE ENTENKLINGE	11,1242 ha	712,69 WE	557
Herrngosserstedt	15	56	DIE ENTENKLINGE	0,3222 ha	3,23 WE	75
Herrngosserstedt	15	57	DIE ENTENKLINGE	0,2235 ha	1,12 WE	75
Herrngosserstedt	15	58	DIE ENTENKLINGE	1,0418 ha	10,42 WE	79
Herrngosserstedt	15	59	ALTPFEIL	6,7563 ha	114,85 WE	546
Herrngosserstedt	15	60	ALTPFEIL	0,0179 ha	0,18 WE	75
Herrngosserstedt	15	61	ALTPFEIL	8,2914 ha	427,57 WE	560
Herrngosserstedt	15	62	ALTPFEIL	1,0667 ha	16,00 WE	545
Herrngosserstedt	15	63	ALTPFEIL	4,7574 ha	256,74 WE	545
Herrngosserstedt	15	64	ALTPFEIL	5,4433 ha	291,31 WE	543
Herrngosserstedt	15	65	ALTPFEIL	2,6748 ha	140,23 WE	86
Herrngosserstedt	15	66	ALTPFEIL	0,1121 ha	1,12 WE	75
Herrngosserstedt	15	67	ALTPFEIL	0,1273 ha	6,39 WE	75
Herrngosserstedt	15	68	ALTPFEIL	0,6377 ha	9,72 WE	70
Herrngosserstedt	15	69	ALTPFEIL	2,6666 ha	127,30 WE	542
Herrngosserstedt	15	70	ALTPFEIL	1,1900 ha	55,29 WE	552
Herrngosserstedt	15	71	ALTPFEIL	0,6545 ha	33,09 WE	551
Herrngosserstedt	15	72	ALTPFEIL	0,2243 ha	3,37 WE	546
Herrngosserstedt	15	73	ALTPFEIL	0,5018 ha	7,92 WE	71
Herrngosserstedt	15	74	ALTPFEIL	0,6011 ha	9,16 WE	71
Herrngosserstedt	15	75	ALTPFEIL	1,4616 ha	17,55 WE	71
Herrngosserstedt	15	76	ALTPFEIL	0,8378 ha	32,53 WE	558
Herrngosserstedt	15	77	ALTPFEIL	0,6583 ha	6,56 WE	75
Herrngosserstedt	15	78	ALTPFEIL	0,4971 ha	4,76 WE	75
Herrngosserstedt	15	79	ALTPFEIL UND DER FIEDELBOGEN	0,3153 ha	9,56 WE	75
Herrngosserstedt	15	80	DER FIEDELBOGEN	0,2358 ha	1,33 WE	75
Herrngosserstedt	15	81	DER FIEDELBOGEN	0,0151 ha	0,19 WE	53
Herrngosserstedt	15	82	DER FIEDELBOGEN	0,3515 ha	17,66 WE	552
Herrngosserstedt	15	83	DER FIEDELBOGEN	0,5059 ha	19,76 WE	551
Herrngosserstedt	15	84	DER FIEDELBOGEN	3,3907 ha	133,87 WE	557
Herrngosserstedt	15	85	ALTPFEIL UND DASHACKBEIL	6,8093 ha	457,35 WE	558
Herrngosserstedt	15	86	DAS HACKBEIL	0,4784 ha	4,78 WE	75
Herrngosserstedt	15	87	DER FIEDELBOGEN UND DAS HACKBEIL	1,4624 ha	96,52 WE	557
Herrngosserstedt	15	88	DAS HACKBEIL	6,5629 ha	426,93 WE	70
Herrngosserstedt	15	89	DAS HACKBEIL	2,0000 ha	132,00 WE	70
Herrngosserstedt	15	90	DAS HACKBEIL	2,6589 ha	175,49 WE	553
Herrngosserstedt	15	91	Bahnstrecke Buttstädt Rastenberg	0,5149 ha	5,15 WE	39
Herrngosserstedt	15	92	Bahnstrecke Buttstädt Rastenberg	0,0885 ha	5,63 WE	39
Herrngosserstedt	15	93	DAS HACKBEIL	0,1052 ha	1,14 WE	75
Herrngosserstedt	15	94	DAS HACKBEIL	2,1693 ha	137,50 WE	557
Herrngosserstedt	15	95	DAS HACKBEIL	0,2510 ha	37,14 WE	557
	Flur 15		95 Flurstücke	168,8735 ha	8.372,84 WE	

 <b>SACHSEN-ANHALT</b>	<b>Bodenordnung          Herrngosserstedt          Flurbereinigungsverzeichnis          Verzeichnis der Abfindungsflurstücke          laufende Bearbeitung</b>	<b>BLK015</b>


Gemarkung	Flur	Flurstück	Lage	Fläche	Wert	OrdnNr.
Gemarkung Herrngosserstedt		426 Flurstücke		634,2039 ha	39.173,54 WE	
Tromsdorf	11	52	Erdfall	0,1577 ha	1,58 WE	36
Tromsdorf	11	53	HINTER DER HECKE	5,5716 ha	298,06 WE	245
Tromsdorf	11	54	HINTER DER HECKE	1,2221 ha	71,72 WE	1013
Tromsdorf	11	55	HINTER DER HECKE	1,2960 ha	85,92 WE	203
Tromsdorf	11	56	HINTER DER HECKE	4,2472 ha	298,07 WE	245
Tromsdorf	11	57	HINTER DER HECKE	1,3525 ha	91,11 WE	32
Tromsdorf	11	58	DAS KLEINE FELD	0,0972 ha	5,79 WE	1010
Tromsdorf	11	59	AM ERDFALL	0,1233 ha	1,23 WE	36
Tromsdorf	11	60	HINTER DER HECKE	0,2786 ha	18,12 WE	36
Tromsdorf	11	61	RAINBACH	8,7636 ha	528,66 WE	352
Tromsdorf	11	62	RAINBACH	1,1395 ha	75,58 WE	352
Tromsdorf	11	63	RAINBACH; AM ERDFALL UND SCHÄFEREI	2,0804 ha	135,97 WE	225
Tromsdorf	11	64	SCHÄFEREI UND AM ERDFALL	7,2519 ha	424,37 WE	203
Tromsdorf	11	65	AM ERDFALL	0,7659 ha	41,01 WE	233
Tromsdorf	11	66	AM ERDFALL	2,7567 ha	151,56 WE	228
Tromsdorf	11	67	AM ERDFALL	3,0387 ha	156,31 WE	214
Tromsdorf	11	68	AM ERDFALL	2,1353 ha	110,82 WE	1013
Tromsdorf	11	69	Erdfall	0,2216 ha	2,22 WE	36
Tromsdorf	11	70	HINTER DER HECKE	0,0258 ha	1,31 WE	33
Tromsdorf	11	71	HINTER DER HECKE	0,2875 ha	5,17 WE	33
Tromsdorf	11	72	HINTER DER HECKE	1,8467 ha	104,42 WE	219
Tromsdorf	11	73	HINTER DER HECKE	1,9879 ha	94,98 WE	228
Tromsdorf	11	74	HINTER DER HECKE	1,1542 ha	52,99 WE	1012
Tromsdorf	11	75	HINTER DER HECKE	0,1396 ha	9,49 WE	1012
Tromsdorf	11	76	HINTER DER HECKE	1,3965 ha	76,74 WE	203
Tromsdorf	11	77	HINTER DER HECKE	0,1406 ha	9,56 WE	203
Tromsdorf	11	78	HINTER DER HECKE	4,9264 ha	276,50 WE	351
Tromsdorf	11	79	HINTER DER HECKE	0,1821 ha	7,99 WE	221
Tromsdorf	11	80	DAS KLEINE FELD	0,1985 ha	10,69 WE	1010
Tromsdorf	11	81	DAS KLEINE FELD	0,9294 ha	52,22 WE	36
Tromsdorf	11	82	DAS KLEINE FELD	1,1940 ha	18,57 WE	36
Tromsdorf	11	83	DAS KLEINE FELD	0,0952 ha	4,06 WE	32
Tromsdorf	11	84	DAS KLEINE FELD	0,0673 ha	3,06 WE	224
Tromsdorf	11	85	DAS KLEINE FELD	0,0172 ha	1,03 WE	36
Tromsdorf	11	86	DAS KLEINE FELD	0,0511 ha	3,07 WE	224
Tromsdorf	11	87	DAS KLEINE FELD	1,9455 ha	110,00 WE	32
Tromsdorf	11	88	DAS KLEINE FELD	2,3917 ha	174,13 WE	219
Tromsdorf	11	89	DAS KLEINE FELD	0,4682 ha	34,91 WE	52
Tromsdorf	11	90	DAS KLEINE FELD	0,1376 ha	1,38 WE	36
Tromsdorf	11	91	DAS KLEINE FELD	3,2427 ha	214,40 WE	214
Tromsdorf	11	92	DAS KLEINE FELD	0,4060 ha	25,58 WE	222
Tromsdorf	11	93	DAS KLEINE FELD	0,3376 ha	21,27 WE	232
Tromsdorf	11	94	DAS KLEINE FELD	0,3346 ha	19,17 WE	203
Tromsdorf	11	95	DAS KLEINE FELD	0,1530 ha	7,80 WE	218
Tromsdorf	11	96	DAS KLEINE FELD	0,2497 ha	12,73 WE	246
Tromsdorf	11	97	VON MILLINGSDORF NACH BURGHOLZHAUSEN UND AM KOPPELRaine	0,3030 ha	9,76 WE	36
Tromsdorf	11	98	AM KOPPELRaine	0,0487 ha	0,49 WE	36
Tromsdorf	11	99	AM KOPPELRaine	0,2020 ha	15,15 WE	225
Tromsdorf	11	100	AM KOPPELRaine	0,0866 ha	6,50 WE	221
Tromsdorf	11	101	AM KOPPELRaine	0,0609 ha	4,57 WE	244
Tromsdorf	11	102	AM KOPPELRaine	0,0476 ha	3,57 WE	217
Tromsdorf	11	103	AM KOPPELRaine	0,0452 ha	3,35 WE	216
Tromsdorf	11	104	AM KOPPELRaine	0,0965 ha	3,45 WE	36
Tromsdorf	11	105	AM KOPPELRaine	0,0569 ha	4,27 WE	235
Tromsdorf	11	106	AM KOPPELRaine	0,0695 ha	5,21 WE	223
Tromsdorf	11	107	AM KOPPELRaine	0,0962 ha	7,21 WE	353
Tromsdorf	11	108	AM KOPPELRaine	0,0673 ha	5,05 WE	262
Tromsdorf	11	109	AM KOPPELRaine	0,0659 ha	3,20 WE	220
Tromsdorf	11	110	AM KOPPELRaine	0,0685 ha	5,13 WE	214
Tromsdorf	11	111	AM KOPPELRaine	0,2505 ha	14,24 WE	213

 <b>SACHSEN-ANHALT</b>	<b>Bodenordnung</b> <b>Herrngosserstedt</b> <b>Flurbereinigungsverzeichnis</b> <b>Verzeichnis der Abfindungsflurstücke</b> <b>laufende Bearbeitung</b>	<b>BLK015</b>

Gemarkung	Flur	Flurstück	Lage	Fläche	Wert	OrdnNr.
Tromsdorf	11	112	AM KOPPELRAINE	0,1083 ha	6,80 WE	349
Tromsdorf	11	113	AM KOPPELRAINE	0,0589 ha	3,77 WE	36
Tromsdorf	11	114	MILLINGSDORFER BACH	0,3167 ha	3,17 WE	36
Tromsdorf	11	115	AM KOPPELRAINE	0,0268 ha	1,80 WE	36
Tromsdorf	11	116	AM KOPPELRAINE	0,1904 ha	12,76 WE	225
Tromsdorf	11	117	AM KOPPELRAINE	0,0293 ha	1,96 WE	244
Tromsdorf	11	118	AM KOPPELRAINE	0,0452 ha	3,03 WE	217
Tromsdorf	11	119	AM KOPPELRAINE	0,0485 ha	3,25 WE	216
Tromsdorf	11	120	AM KOPPELRAINE	0,1079 ha	6,50 WE	36
Tromsdorf	11	121	AM KOPPELRAINE	0,0375 ha	2,03 WE	235
Tromsdorf	11	122	AM KOPPELRAINE	0,0261 ha	1,10 WE	223
Tromsdorf	11	123	AM KOPPELRAINE	0,0449 ha	1,81 WE	32
Tromsdorf	11	124	AM KOPPELRAINE	0,0384 ha	1,46 WE	262
Tromsdorf	11	125	AM KOPPELRAINE	0,0426 ha	1,52 WE	220
Tromsdorf	11	126	AM KOPPELRAINE	0,0511 ha	2,00 WE	214
Tromsdorf	11	127	AM KOPPELRAINE	0,2190 ha	13,28 WE	213
Tromsdorf	11	128	AM STEINGRABEN UND AM KOPPELRAINE	0,1147 ha	1,15 WE	36
Tromsdorf	11	129	AM HÜGEL	0,5120 ha	5,13 WE	36
Tromsdorf	11	130	AM HÜGEL	3,0685 ha	164,05 WE	285
Tromsdorf	11	131	AM HÜGEL	6,0218 ha	310,14 WE	229
Tromsdorf	11	132	AM HÜGEL	2,5372 ha	112,97 WE	1012
Tromsdorf	11	133	AM HÜGEL	2,7359 ha	133,02 WE	354
Tromsdorf	11	134	AM HÜGEL	2,9167 ha	150,70 WE	259
Tromsdorf	11	135	AM HÜGEL	6,0321 ha	312,19 WE	352
Tromsdorf	11	136	AM HÜGEL	8,5836 ha	409,08 WE	183
Tromsdorf	11	137	AM HÜGEL	6,1226 ha	339,78 WE	214
Tromsdorf	11	138	AM HÜGEL	0,1432 ha	8,96 WE	1010
Tromsdorf	11	139	AM HÜGEL	0,1801 ha	0,96 WE	36
Tromsdorf	11	140	VON RUDERSDORF NACH MILLINGSDORF	0,2377 ha	2,07 WE	31
Tromsdorf	11	141	DORFSTRASSE	0,0136 ha	0,13 WE	36
Tromsdorf	11	142	HINTER DEM DORFE	0,2279 ha	1,43 WE	36
Tromsdorf	11	143	DORFSTRASSE	0,5408 ha	5,41 WE	36
Tromsdorf	11	144	HINTER DEM DORFE	1,8708 ha	95,39 WE	220
Tromsdorf	11	145	HINTER DEM DORFE	1,2892 ha	61,18 WE	229
Tromsdorf	11	146	HINTER DEM DORFE	0,3785 ha	3,79 WE	36
Tromsdorf	11	147	HINTER DEM DORFE	0,1538 ha	8,85 WE	1010
Tromsdorf	11	148	HINTER DEM DORFE	3,4407 ha	209,69 WE	220
Tromsdorf	11	149	HINTER DEM DORFE	4,6933 ha	280,61 WE	229
Tromsdorf	11	150	HINTER DEM DORFE	2,9364 ha	164,94 WE	203
Tromsdorf	11	151	HINTER DEM DORFE	1,8428 ha	99,59 WE	183
Tromsdorf	11	152	K 2240 VON MILLINGSDORF NACH TROMSDORF	0,3229 ha	18,45 WE	36
Tromsdorf	11	153	K 2240 VON MILLINGSDORF NACH TROMSDORF	1,0818 ha	10,82 WE	27
Tromsdorf	11	154	VON MILLINGSDORF NACH TROMSDORF	0,0630 ha	0,63 WE	36
Tromsdorf	11	155	AM STEINGRABEN	0,0268 ha	2,00 WE	36
Tromsdorf	11	156	MILLINGSDORFER BACH	0,3926 ha	3,79 WE	36
Tromsdorf	11	157	AN DER KUPFERSTRASSE UND AM STEPHANSRAINE	3,6938 ha	247,72 WE	352
Tromsdorf	11	158	AN DER KUPFERSTRASSE	0,0415 ha	2,43 WE	1010
Tromsdorf	11	159	AN DER KUPFERSTRASSE	0,0491 ha	3,29 WE	1010
Tromsdorf	11	160	AN DER KUPFERSTRASSE	1,3494 ha	90,41 WE	36
Tromsdorf	11	161	AN DER KUPFERSTRASSE	0,2733 ha	18,31 WE	197
Tromsdorf	11	162	AN DER KUPFERSTRASSE	0,2237 ha	14,99 WE	32
Tromsdorf	11	163	AN DER KUPFERSTRASSE	0,2735 ha	16,13 WE	189
Tromsdorf	11	164	AN DER KUPFERSTRASSE	0,2586 ha	15,26 WE	145
Tromsdorf	11	165	AN DER KUPFERSTRASSE	0,5255 ha	31,89 WE	32
Tromsdorf	11	166	AN DER KUPFERSTRASSE	1,4675 ha	77,89 WE	352
Tromsdorf	11	167	AN DER KUPFERSTRASSE	0,1028 ha	5,94 WE	212
Tromsdorf	11	168	AN DER KUPFERSTRASSE	0,0630 ha	4,29 WE	195
Tromsdorf	11	169	AN DER KUPFERSTRASSE	0,0079 ha	0,53 WE	41
Tromsdorf	11	170	AN DER KUPFERSTRASSE	4,5585 ha	288,73 WE	1009


 <b>SACHSEN-ANHALT</b>	<b>Bodenordnung</b> <b>Herregosserstedt</b> <b>Flurbereinigungsverzeichnis</b> <b>Verzeichnis der Abfindungsflurstücke</b> <b>laufende Bearbeitung</b>	<b>BLK015</b>

Gemarkung	Flur	Flurstück	Lage	Fläche	Wert	OrdnNr.
Tromsdorf	11	171	AN DER KUPFERSTRASSE	0,6981 ha	46,77 WE	41
Tromsdorf	11	172	AN DER KUPFERSTRASSE	3,2022 ha	210,60 WE	1009
Tromsdorf	11	173	AN DER KUPFERSTRASSE	1,5502 ha	92,57 WE	41
Tromsdorf	11	174	AM SCHIENENWEG	0,2099 ha	14,06 WE	39
Tromsdorf	11	175	AM SCHIENENWEG	0,0678 ha	0,68 WE	39
Tromsdorf	11	176	VON RUDERSDORF NACH MILLINGSDORF	0,1952 ha	1,96 WE	36
Tromsdorf	11	177	AN DER KUPFERSTRASSE	4,8135 ha	302,91 WE	183
Tromsdorf	11	178	MILLINGSDORFER BACH	0,0219 ha	0,22 WE	36
Tromsdorf	11	179	AN DER KUPFERSTRASSE	0,4272 ha	25,21 WE	36
Tromsdorf	11	180	AN DER KUPFERSTRASSE	0,1941 ha	1,94 WE	36
Tromsdorf	11	181	AN DER KUPFERSTRASSE	0,1697 ha	10,01 WE	36
Tromsdorf	11	182	AN DER KUPFERSTRASSE	0,0781 ha	4,61 WE	195
Tromsdorf	11	183	AN DER KUPFERSTRASSE	0,0678 ha	4,00 WE	210
Tromsdorf	11	184	AN DER KUPFERSTRASSE	0,0643 ha	3,79 WE	201
Tromsdorf	11	185	AN DER KUPFERSTRASSE	0,0450 ha	2,66 WE	208
Tromsdorf	11	186	AN DER KUPFERSTRASSE	0,0510 ha	3,01 WE	36
Tromsdorf	11	187	RAINBACH	1,8785 ha	123,44 WE	352
Tromsdorf	11	188	AN DER KUPFERSTRASSE	1,3072 ha	13,07 WE	36
Tromsdorf	11	190	MILLINGSDORFER BACH	0,0562 ha	3,58 WE	36
	Flur	11	138 Flurstücke	156,2303 ha	8.608,51 WE	
Tromsdorf	12	1	AM KOPPELRaine UND AM GINZELSBACHE	9,3931 ha	545,67 WE	352
Tromsdorf	12	2	AM KOPPELRaine UND AM GINZELSBACHE	16,6442 ha	960,82 WE	22
Tromsdorf	12	3	AM KOPPELRaine	4,0831 ha	237,58 WE	36
Tromsdorf	12	4	AM KOPPELRaine	0,2314 ha	15,31 WE	36
Tromsdorf	12	5	AM KOPPELRaine	0,1043 ha	0,52 WE	193
Tromsdorf	12	6	AM KOPPELRaine	0,2398 ha	10,55 WE	193
Tromsdorf	12	7	AM KOPPELRaine UND AM GINZELSBACHE	10,3177 ha	545,21 WE	3938
Tromsdorf	12	8	AM GINZELSBACHE	7,4109 ha	394,50 WE	352
Tromsdorf	12	9	AM GINZELSBACHE	0,3550 ha	23,58 WE	36
Tromsdorf	12	10	REHBACH	0,3215 ha	3,21 WE	36
Tromsdorf	12	11	REHBACH	0,0166 ha	0,17 WE	36
Tromsdorf	12	12	AM GINZELSBACHE	0,6078 ha	18,36 WE	36
Tromsdorf	12	13	REHBACH	0,1351 ha	1,35 WE	36
Tromsdorf	12	14	AM STEINGRABEN	0,1381 ha	1,38 WE	36
Tromsdorf	12	15	AM STEINGRABEN	0,0563 ha	3,72 WE	36
Tromsdorf	12	16	NACH MILLINGSDORF	0,6183 ha	6,18 WE	36
Tromsdorf	12	17	NACH MILLINGSDORF	0,2310 ha	11,28 WE	36
Tromsdorf	12	18	AM KOPPELRaine	0,0115 ha	0,61 WE	36
Tromsdorf	12	19	DIE TEICHWIESE	0,0113 ha	0,60 WE	36
Tromsdorf	12	20	NACH MILLINGSDORF	0,0900 ha	0,45 WE	36
Tromsdorf	12	21	AM STEINGRABEN	0,0358 ha	2,68 WE	1010
Tromsdorf	12	22	AM STEINGRABEN	0,3951 ha	29,35 WE	192
Tromsdorf	12	23	AM STEINGRABEN	0,1932 ha	14,49 WE	215
Tromsdorf	12	24	AM STEINGRABEN	0,1224 ha	9,18 WE	36
Tromsdorf	12	25	MILLINGSDORFER BACH	0,0799 ha	0,80 WE	36
Tromsdorf	12	26	VON MILLINGSDORF NACH TROMSDORF	0,0056 ha	0,37 WE	1010
Tromsdorf	12	27	K 2240 VON MILLINGSDORF NACH TROMSDORF	0,0796 ha	4,09 WE	1010
Tromsdorf	12	28	AM STEINGRABEN	1,0713 ha	68,39 WE	228
Tromsdorf	12	29	AM STEINGRABEN UND AM KOPPELRaine	0,1610 ha	3,77 WE	36
Tromsdorf	12	30	AM STEPHANSRAINE UND AM STEINGRABEN	1,2442 ha	60,30 WE	200
Tromsdorf	12	31	AM STEPHANSRAINE UND AM STEINGRABEN	2,4244 ha	133,87 WE	36
Tromsdorf	12	32	AM STEPHANSRAINE UND AM STEINGRABEN	3,3586 ha	188,89 WE	181
Tromsdorf	12	33	DER WEINBERG UND DIE TEICHWIESE	8,2801 ha	470,38 WE	195


 <b>SACHSEN-ANHALT</b>	<b>Bodenordnung          Herrngosserstedt          Flurbereinigungsverzeichnis          Verzeichnis der Abfindungsflurstücke          laufende Bearbeitung</b>	<b>BLK015</b>

Gemarkung	Flur	Flurstück	Lage	Fläche	Wert	OrdNr.
Tromsdorf	12	34	DER WEINBERG UND AM KOPPELRAINÉ	16,1702 ha	972,79 WE	352
Tromsdorf	12	35	DER WEINBERG UND DIE TEICHWIESE	3,7961 ha	227,80 WE	193
Tromsdorf	12	36	DER WEINBERG UND DIE TEICHWIESE	3,1387 ha	198,36 WE	194
Tromsdorf	12	37	DER WEINBERG UND DIE TEICHWIESE	2,2787 ha	130,87 WE	210
Tromsdorf	12	38	DIE TEICHWIESE	2,1840 ha	119,05 WE	201
Tromsdorf	12	39	DIE TEICHWIESE	1,8950 ha	118,84 WE	198
Tromsdorf	12	40	DIE TEICHWIESE	0,2309 ha	15,47 WE	36
Tromsdorf	12	41	DER WEINBERG	0,4549 ha	22,24 WE	209
Tromsdorf	12	42	DER WEINBERG	0,3808 ha	17,99 WE	182
Tromsdorf	12	43	DER WEINBERG	0,1830 ha	4,49 WE	204
Tromsdorf	12	44	DER WEINBERG	0,4969 ha	23,98 WE	204
Tromsdorf	12	45	DER WEINBERG	0,5055 ha	20,96 WE	211
Tromsdorf	12	46	DER WEINBERG	0,0807 ha	4,32 WE	36
Tromsdorf	12	47	DER WEINBERG	2,4158 ha	142,20 WE	183
Tromsdorf	12	48	DER WEINBERG	1,5645 ha	80,51 WE	208
Tromsdorf	12	49	DER WEINBERG	1,9830 ha	106,91 WE	3938
Tromsdorf	12	50	DER WEINBERG	1,1586 ha	61,26 WE	260
Tromsdorf	12	51	DER WEINBERG	1,0702 ha	57,40 WE	199
Tromsdorf	12	52	REHBACH	0,5314 ha	5,31 WE	36
Tromsdorf	12	53	DIE TEICHWIESE	0,1153 ha	5,17 WE	36
Tromsdorf	12	54	REHBACH	0,6581 ha	44,09 WE	36
Tromsdorf	12	55	K 2241 VON BURGHOLZHAUSEN NACH TROMSDORF	1,4641 ha	14,64 WE	27
Tromsdorf	12	56	ALTPFEIL	5,6032 ha	299,93 WE	268
Tromsdorf	12	57	ALTPFEIL	0,3065 ha	4,60 WE	268
Tromsdorf	12	58	ALTPFEIL	1,4324 ha	82,38 WE	32
Tromsdorf	12	59	ALTPFEIL	5,2020 ha	275,83 WE	274
Tromsdorf	12	60	ALTPFEIL	5,0876 ha	309,89 WE	267
Tromsdorf	12	61	ÜBER DEM GEWENDE	2,8367 ha	140,81 WE	352
Tromsdorf	12	62	ÜBER DEM GEWENDE UND ALTPFEIL	10,3634 ha	577,20 WE	21
Tromsdorf	12	63	ALTPFEIL	5,3861 ha	288,39 WE	270
Tromsdorf	12	64	ALTPFEIL	2,5233 ha	137,97 WE	269
Tromsdorf	12	65	ALTPFEIL	2,1821 ha	118,45 WE	24
Tromsdorf	12	66	ALTPFEIL	5,7707 ha	318,88 WE	355
Tromsdorf	12	67	ALTPFEIL	5,3496 ha	318,75 WE	305
Tromsdorf	12	68	ÜBER DEM GEWENDE	0,7584 ha	31,10 WE	352
Tromsdorf	12	69	AM GINZELSBACHE	0,6537 ha	42,64 WE	352
Tromsdorf	12	70	ALTPFEIL	2,9517 ha	164,75 WE	352
Tromsdorf	12	71	AM KOPPELRAINÉ UND AM GINZELSBACHE	2,5243 ha	139,15 WE	22
	Flur	12	71 Flurstücke	170,1563 ha	9.412,98 WE	
Tromsdorf	13	146	AN DER KUPFERSTRASSE	0,0580 ha	3,48 WE	195
Tromsdorf	13	147	AN DER KUPFERSTRASSE	0,0903 ha	5,42 WE	39
Tromsdorf	13	148	AN DER KUPFERSTRASSE	0,3645 ha	3,52 WE	36
Tromsdorf	13	149	AN DER KUPFERSTRASSE	0,0740 ha	4,44 WE	36
Tromsdorf	13	150	Bahnstrecke Buttstädt Rastenberg	0,0142 ha	0,14 WE	39
Tromsdorf	13	151	Bahnstrecke Buttstädt Rastenberg	0,0060 ha	0,06 WE	39
Tromsdorf	13	152	DER PFUHLACKER	1,0528 ha	63,16 WE	32
Tromsdorf	13	153	DER PFUHLACKER	0,2590 ha	15,21 WE	185
Tromsdorf	13	154	DER PFUHLACKER	0,1729 ha	10,13 WE	280
Tromsdorf	13	155	DER PFUHLACKER	0,2941 ha	17,31 WE	270
Tromsdorf	13	156	DER PFUHLACKER	0,2174 ha	12,88 WE	197
Tromsdorf	13	157	DER PFUHLACKER UND AN DER KUPFERSTRASSE	1,0838 ha	65,01 WE	36
Tromsdorf	13	158	AN DER KUPFERSTRASSE	0,0221 ha	1,33 WE	34
Tromsdorf	13	159	AN DER KUPFERSTRASSE	2,1431 ha	128,59 WE	36




 <b>SACHSEN-ANHALT</b>	<b>Bodenordnung          Herrngosserstedt          Flurbereinigungsverzeichnis          Verzeichnis der Abfindungsflurstücke          laufende Bearbeitung</b>	<b>BLK015</b>


Gemarkung	Flur	Flurstück	Lage	Fläche	Wert	OrdnNr.
Tromsdorf	13	160	DER PFUHLACKER	0,1157 ha	6,86 WE	36
Tromsdorf	13	161	AN DER KUPFERSTRASSE	0,0163 ha	0,98 WE	36
Tromsdorf	13	162	AN DER KUPFERSTRASSE	0,2654 ha	7,34 WE	36
Tromsdorf	13	163	AN DER KUPFERSTRASSE	0,0032 ha	0,03 WE	34
Tromsdorf	13	164	DER PFUHLACKER	0,1725 ha	1,99 WE	36
Tromsdorf	13	165	DER PFUHLACKER	0,7832 ha	46,99 WE	32
Tromsdorf	13	166	DER PFUHLACKER	0,0327 ha	0,33 WE	32
Tromsdorf	13	167	DER PFUHLACKER	0,1632 ha	9,79 WE	760
Tromsdorf	13	168	DER PFUHLACKER	0,0104 ha	0,10 WE	760
Tromsdorf	13	169	DER PFUHLACKER	0,0995 ha	5,97 WE	760
Tromsdorf	13	170	DER PFUHLACKER	0,1081 ha	6,49 WE	268
Tromsdorf	13	171	DER PFUHLACKER	0,0070 ha	0,07 WE	268
Tromsdorf	13	172	DER PFUHLACKER	0,0674 ha	4,05 WE	268
Tromsdorf	13	173	DER PFUHLACKER	0,0803 ha	4,82 WE	273
Tromsdorf	13	174	DER PFUHLACKER	0,0227 ha	0,23 WE	273
Tromsdorf	13	175	DER PFUHLACKER	0,1854 ha	11,12 WE	273
Tromsdorf	13	176	DER PFUHLACKER	0,2833 ha	17,00 WE	350
Tromsdorf	13	177	DER PFUHLACKER	0,2320 ha	13,85 WE	271
Tromsdorf	13	178	DER PFUHLACKER	0,0411 ha	0,41 WE	36
Tromsdorf	13	179	DER PFUHLACKER	0,2076 ha	12,23 WE	267
Tromsdorf	13	180	DER PFUHLACKER	0,2513 ha	14,80 WE	276
Tromsdorf	13	181	DER PFUHLACKER	0,2519 ha	14,83 WE	343
Tromsdorf	13	182	DER PFUHLACKER	0,2449 ha	14,41 WE	274
Tromsdorf	13	183	DER PFUHLACKER	0,2567 ha	14,95 WE	277
Tromsdorf	13	184	DER PFUHLACKER	0,0793 ha	4,76 WE	36
Tromsdorf	13	185	DER WEINBERG	0,3115 ha	3,12 WE	39
Tromsdorf	13	186	DIE TEICHWIESE	0,0050 ha	0,05 WE	36
Tromsdorf	13	187	Bahnstrecke Buttstädt Rastenberg	3,7191 ha	170,44 WE	39
Tromsdorf	13	188	SPORTPLATZ	0,6111 ha	116,83 WE	300
Tromsdorf	13	189	AN DER DORFSTRASSE	0,1761 ha	33,67 WE	36
Tromsdorf	13	190	AN DER DORFSTRASSE	0,6960 ha	54,87 WE	352
Tromsdorf	13	191	DER WEINBERG	0,3795 ha	29,98 WE	210
Tromsdorf	13	192	AN DER DORFSTRASSE	0,2419 ha	19,11 WE	193
Tromsdorf	13	193	AN DER DORFSTRASSE	0,0993 ha	7,84 WE	36
Tromsdorf	13	194	REHBACH	0,0791 ha	6,24 WE	36
Tromsdorf	13	195	AN DER DORFSTRASSE	0,1236 ha	1,23 WE	36
Tromsdorf	13	196	K 2241 VON BURGHOLZHAUSEN NACH TROMSDORF	0,1595 ha	12,60 WE	36
Tromsdorf	13	197	K 2241 VON BURGHOLZHAUSEN NACH TROMSDORF	0,1395 ha	1,40 WE	27
Tromsdorf	13	198	K 2241 VON BURGHOLZHAUSEN NACH TROMSDORF	0,1102 ha	1,10 WE	39
Tromsdorf	13	199	ALTPFEIL	0,6630 ha	37,33 WE	39
Tromsdorf	13	200	UNTER DEM GEWENDE	2,0448 ha	122,04 WE	280
Tromsdorf	13	201	UNTER DEM GEWENDE	1,9220 ha	109,15 WE	36
Tromsdorf	13	202	UNTER DEM GEWENDE	1,9401 ha	120,53 WE	202
Tromsdorf	13	203	UNTER DEM GEWENDE	1,3037 ha	78,21 WE	312
Tromsdorf	13	204	UNTER DEM GEWENDE UND DAS LANGE FELD	3,5940 ha	211,60 WE	314
Tromsdorf	13	205	Bahnstrecke Buttstädt Rastenberg	0,2837 ha	16,51 WE	39
Tromsdorf	13	206	ALTPFEIL	0,0261 ha	0,26 WE	39
Tromsdorf	13	207	DAS LANGE FELD	3,5938 ha	210,11 WE	314
Tromsdorf	13	208	AM DORFE	0,0983 ha	7,72 WE	197
Tromsdorf	13	209	AM DORFE	0,0876 ha	6,92 WE	275
Tromsdorf	13	210	EMSENBACH	0,1550 ha	1,55 WE	36
Tromsdorf	13	211	AM DORFE	0,1025 ha	8,10 WE	32
Tromsdorf	13	212	AM DORFE	0,0169 ha	1,33 WE	252
Tromsdorf	13	213	UNTER DEM GEWENDE	0,0497 ha	3,92 WE	196
Tromsdorf	13	214	UNTER DEM GEWENDE	0,0264 ha	2,09 WE	36
Tromsdorf	13	215	UNTER DEM GEWENDE	0,1447 ha	11,43 WE	32

 <b>SACHSEN-ANHALT</b>	<b>Bodenordnung          Herrngosserstedt          Flurbereinigungsverzeichnis          Verzeichnis der Abfindungsflurstücke          laufende Bearbeitung</b>	<b>BLK015</b>


Gemarkung	Flur	Flurstück	Lage	Fläche	Wert	OrdnNr.
Tromsdorf	13	216	UNTER DEM GEWENDE	0,4102 ha	32,40 WE	36
Tromsdorf	13	217	UNTER DEM GEWENDE	0,5007 ha	39,37 WE	274
Tromsdorf	13	218	UNTER DEM GEWENDE	0,4549 ha	35,80 WE	264
Tromsdorf	13	219	UNTER DEM GEWENDE	0,5094 ha	38,78 WE	265
Tromsdorf	13	220	UNTER DEM GEWENDE	0,4994 ha	31,46 WE	199
Tromsdorf	13	221	UNTER DEM GEWENDE	0,2784 ha	17,54 WE	281
Tromsdorf	13	222	UNTER DEM GEWENDE	0,7179 ha	40,71 WE	326
Tromsdorf	13	223	UNTER DEM GEWENDE	1,0117 ha	54,26 WE	251
Tromsdorf	13	224	UNTER DEM GEWENDE UND DER WEINBERG	0,8172 ha	49,84 WE	185
Tromsdorf	13	225	UNTER DEM GEWENDE	0,0553 ha	4,36 WE	36
Tromsdorf	13	226	UNTER DEM GEWENDE	0,0061 ha	0,38 WE	36
Tromsdorf	13	227	UNTER DEM GEWENDE	0,1412 ha	11,12 WE	247
Tromsdorf	13	228	UNTER DEM GEWENDE	0,2571 ha	20,17 WE	199
Tromsdorf	13	229	UNTER DEM GEWENDE	0,2717 ha	21,36 WE	338
Tromsdorf	13	230	AN DER DORFSTRASSE	0,8463 ha	174,33 WE	352
Tromsdorf	13	231	UNTER DEM GEWENDE UND DER WEINBERG	1,7157 ha	124,75 WE	352
Tromsdorf	13	232	UNTER DEM GEWENDE	0,1719 ha	1,72 WE	36
Tromsdorf	13	233	UNTER DEM GEWENDE	2,8922 ha	210,65 WE	352
Tromsdorf	13	234	UNTER DEM GEWENDE	7,7371 ha	497,55 WE	202
Tromsdorf	13	235	DAS LANGE FELD	3,3986 ha	196,88 WE	260
Tromsdorf	13	236	DAS LANGE FELD	6,9059 ha	402,63 WE	199
Tromsdorf	13	237	DAS LANGE FELD	7,6521 ha	440,84 WE	342
Tromsdorf	13	238	DAS LANGE FELD	3,2763 ha	191,75 WE	304
Tromsdorf	13	239	DAS LANGE FELD	2,1054 ha	122,09 WE	42
Tromsdorf	13	240	DAS LANGE FELD	2,2010 ha	128,88 WE	46
Tromsdorf	13	241	DAS LANGE FELD	4,2743 ha	257,35 WE	183
Tromsdorf	13	242	DAS LANGE FELD	1,7884 ha	114,60 WE	310
Tromsdorf	13	243	DAS LANGE FELD	0,9099 ha	60,76 WE	327
Tromsdorf	13	244	DAS LANGE FELD	2,4991 ha	173,37 WE	327
Tromsdorf	13	245	VON THÜSDORF NACH SEENA	0,8172 ha	8,16 WE	36
Tromsdorf	13	246	DAS SEENAER FELD	0,4171 ha	23,31 WE	36
Tromsdorf	13	247	EMSENBACH	1,0078 ha	10,06 WE	36
Tromsdorf	13	248	UNTER DEM GEWENDE	0,0553 ha	3,37 WE	36
Tromsdorf	13	249	UNTER DEM GEWENDE	1,5806 ha	92,40 WE	21
Tromsdorf	13	250	UNTER DEM GEWENDE	0,1975 ha	7,11 WE	352
Tromsdorf	13	251	UNTER DEM GEWENDE	0,2121 ha	12,49 WE	352
Tromsdorf	13	252	UNTER DEM GEWENDE	0,1136 ha	1,14 WE	36
Tromsdorf	13	253	K 2240 VON TROMSDORF NACH THÜSDORF	0,0027 ha	0,03 WE	36
Tromsdorf	13	254	K 2240 VON TROMSDORF NACH THÜSDORF	1,4712 ha	14,71 WE	27
Tromsdorf	13	255	UNTER DEM GEWENDE	0,5193 ha	33,62 WE	767
Tromsdorf	13	256	UNTER DEM GEWENDE	5,1120 ha	347,21 WE	767
Tromsdorf	13	257	DAS KLEINE FELD UNTER DEM TROMSDORFER WEGE UND UNTER DEM GEWENDE	0,4025 ha	26,22 WE	24
Tromsdorf	13	258	DAS KLEINE FELD UNTER DEM TROMSDORFER WEGE UND UNTER DEM GEWENDE	1,4113 ha	103,67 WE	24
Tromsdorf	13	259	DAS KLEINE FELD UNTER DEM TROMSDORFER WEGE	0,3165 ha	22,97 WE	333
Tromsdorf	13	260	DAS KLEINE FELD UNTER DEM TROMSDORFER WEGE	1,0836 ha	80,38 WE	333
Tromsdorf	13	261	DAS KLEINE FELD UNTER DEM TROMSDORFER WEGE	0,4316 ha	31,68 WE	352
Tromsdorf	13	262	DAS KLEINE FELD UNTER DEM TROMSDORFER WEGE	1,5332 ha	110,34 WE	352
Tromsdorf	13	263	DAS KLEINE FELD UNTER DEM TROMSDORFER WEGE	0,1942 ha	13,97 WE	183
Tromsdorf	13	264	DAS KLEINE FELD UNTER DEM TROMSDORFER WEGE	0,7317 ha	51,88 WE	183
Tromsdorf	13	265	DAS KLEINE FELD UNTER DEM TROMSDORFER WEGE	0,4106 ha	27,80 WE	36

 <b>SACHSEN-ANHALT</b>	<b>Bodenordnung          Herrngosserstedt          Flurbereinigungsverzeichnis          Verzeichnis der Abfindungsflurstücke          laufende Bearbeitung</b>	<b>BLK015</b>


Gemarkung	Flur	Flurstück	Lage	Fläche	Wert	OrdnNr.
Tromsdorf	13	266	AN DER DORFSTRASSE	0,2379 ha	41,53 WE	36
Tromsdorf	13	267	DAS KLEINE FELD UNTER DEM TROMSDORFER WEGE	0,1789 ha	12,22 WE	310
Tromsdorf	13	268	DORFSTR 23	0,1686 ha	11,81 WE	304
Tromsdorf	13	269	DAS KLEINE FELD UNTER DEM TROMSDORFER WEGE	0,0280 ha	2,92 WE	36
Tromsdorf	13	270	AN DER DORFSTRASSE	0,0990 ha	37,69 WE	304
Tromsdorf	13	271	AN DER DORFSTRASSE	0,0049 ha	1,90 WE	36
Tromsdorf	13	272	AM DORFE	0,0811 ha	0,81 WE	36
Tromsdorf	13	273	DAS KLEINE FELD ÜBER DEM TROMSDORFER WEG	2,2800 ha	159,60 WE	308
Tromsdorf	13	274	DAS KLEINE FELD AM RUDERSDORFER BACHE	1,2814 ha	85,34 WE	319
Tromsdorf	13	275	DAS KLEINE FELD ÜBER DEM TROMSDORFER WEG	1,5380 ha	88,49 WE	333
Tromsdorf	13	276	DAS KLEINE FELD ÜBER DEM TROMSDORFER WEG	1,7788 ha	112,95 WE	327
Tromsdorf	13	277	UNTER DEM GEWENDE	0,2787 ha	13,11 WE	36
Tromsdorf	13	278	AN DER KUPFERSTRASSE	0,0028 ha	0,03 WE	41
Tromsdorf	13	279	VON TROMSDORF NACH SEENA	0,0047 ha	0,05 WE	766
Tromsdorf	13	280	UNTER DEM GEWENDE	0,0022 ha	0,17 WE	36
Tromsdorf	13	281	AN DER KUPFERSTRASSE	0,2192 ha	2,19 WE	36
Tromsdorf	13	282	DER PFUHLACKER	0,6126 ha	6,13 WE	36
Tromsdorf	13	283	MILLINGSDORFER BACH	0,0640 ha	0,63 WE	36
Tromsdorf	13	284	AN DER KUPFERSTRASSE	1,0166 ha	61,00 WE	36
	Flur	13	139 Flurstücke	114,9414 ha	7.109,15 WE	
Tromsdorf	14	58	AM TROMSDORFER WEGE	1,4102 ha	69,37 WE	346
Tromsdorf	14	59	AM TROMSDORFER WEGE	0,0367 ha	0,37 WE	346
Tromsdorf	14	60	AM TROMSDORFER WEGE	0,2053 ha	13,34 WE	346
Tromsdorf	14	61	AM DORFE	0,1080 ha	7,02 WE	347
Tromsdorf	14	62	AM DORFE	0,0850 ha	5,53 WE	284
Tromsdorf	14	63	VON TROMSDORF NACH SEENA	0,1681 ha	1,68 WE	36
Tromsdorf	14	64	Seena Nr. 16	0,0084 ha	0,08 WE	1011
Tromsdorf	14	65	AM DORFE	0,0750 ha	3,86 WE	298
Tromsdorf	14	66	AM DORFE	0,0735 ha	4,58 WE	298
Tromsdorf	14	67	AM DORFE	0,0754 ha	2,05 WE	36
Tromsdorf	14	68	AM DORFE	0,3047 ha	19,81 WE	298
Tromsdorf	14	69	AM DORFE	0,1005 ha	7,30 WE	36
Tromsdorf	14	70	AM DORFE	0,0327 ha	0,33 WE	36
Tromsdorf	14	71	AM DORFE	0,0271 ha	1,86 WE	36
Tromsdorf	14	72	AM DORFE	0,0284 ha	0,57 WE	36
Tromsdorf	14	73	AM MITTELWEGE	0,0575 ha	0,58 WE	36
Tromsdorf	14	74	AM MITTELWEGE	0,0919 ha	6,19 WE	285
Tromsdorf	14	75	AM MITTELWEGE	0,2592 ha	13,71 WE	291
Tromsdorf	14	76	AM MITTELWEGE	0,3292 ha	17,45 WE	292
Tromsdorf	14	77	AM MITTELWEGE	0,1198 ha	6,35 WE	298
Tromsdorf	14	78	AM MITTELWEGE	0,2438 ha	12,92 WE	286
Tromsdorf	14	79	AM MITTELWEGE	0,2047 ha	10,85 WE	285
Tromsdorf	14	80	AM MITTELWEGE	0,3728 ha	19,76 WE	303
Tromsdorf	14	81	SEENAER GRUND	0,1950 ha	12,49 WE	289
Tromsdorf	14	82	SEENAER GRUND	0,0665 ha	0,67 WE	36
Tromsdorf	14	83	POSTSTRASSE	0,0306 ha	0,30 WE	36
Tromsdorf	14	84	SEENAER GRUND	0,0223 ha	0,22 WE	36
Tromsdorf	14	85	AM DORFE	0,4138 ha	26,64 WE	284
Tromsdorf	14	86	Bahnstrecke Buttstädt Rastenberg	0,0183 ha	0,18 WE	39
Tromsdorf	14	87	Bahnstrecke Buttstädt Rastenberg	0,0072 ha	0,07 WE	39
Tromsdorf	14	88	K 2239 VON SEENA NACH ECKARTSBERGA	0,1522 ha	1,52 WE	27
Tromsdorf	14	89	K 2239 VON SEENA NACH ECKARTSBERGA	0,0260 ha	0,26 WE	27

 <b>SACHSEN-ANHALT</b>	<b>Bodenordnung          Herrngosserstedt          Flurbereinigungsverzeichnis          Verzeichnis der Abfindungsflurstücke          laufende Bearbeitung</b>	<b>BLK015</b>

Gemarkung	Flur	Flurstück	Lage	Fläche	Wert	OrdnNr.
Tromsdorf	14	90	AM TROMSDORFER WEGE	2,0073 ha	103,55 WE	36
Tromsdorf	14	91	Bahnstrecke Buttstädt Rastenberg	0,1253 ha	7,14 WE	39
Tromsdorf	14	92	Bahnstrecke Buttstädt Rastenberg	0,1648 ha	1,65 WE	36
Tromsdorf	14	93	SEENAER GRUND	0,5564 ha	33,58 WE	43
Tromsdorf	14	94	SEENAER GRUND	2,9377 ha	162,88 WE	303
Tromsdorf	14	95	SEENAER GRUND	2,3326 ha	128,37 WE	282
Tromsdorf	14	96	SEENABACH	0,3443 ha	11,99 WE	36
Tromsdorf	14	97	SEENAER GRUND	0,1335 ha	9,42 WE	36
Tromsdorf	14	98	DAS SEENAER FELD	5,0121 ha	326,85 WE	321
Tromsdorf	14	99	DAS SEENAER FELD	2,8419 ha	181,80 WE	305
Tromsdorf	14	100	DAS SEENAER FELD	1,9240 ha	121,85 WE	307
Tromsdorf	14	101	DAS SEENAER FELD	2,6565 ha	168,20 WE	332
Tromsdorf	14	102	DAS SEENAER FELD	0,9842 ha	62,34 WE	335
Tromsdorf	14	103	DAS SEENAER FELD	3,0793 ha	195,41 WE	333
Tromsdorf	14	104	DAS SEENAER FELD	2,3323 ha	148,54 WE	289
Tromsdorf	14	105	AM TROMSDORFER WEGE UND DAS SEENAER FELD	5,0514 ha	304,54 WE	304
Tromsdorf	14	106	AM TROMSDORFER WEGE UND DAS WEIMARISCHE FELD	2,0048 ha	117,26 WE	337
Tromsdorf	14	107	AM TROMSDORFER WEGE UND DAS WEIMARISCHE FELD	1,9132 ha	117,26 WE	337
Tromsdorf	14	108	AM TROMSDORFER WEGE UND DAS WEIMARISCHE FELD	2,4987 ha	161,11 WE	298
Tromsdorf	14	109	AM TROMSDORFER WEGE UND DAS WEIMARISCHE FELD	2,2961 ha	151,16 WE	162
Tromsdorf	14	110	AM TROMSDORFER WEGE; AM MITTELWEGE UND DAS WEIMARISCHE FELD	6,1535 ha	406,22 WE	299
Tromsdorf	14	111	AM TROMSDORFER WEGE	0,6352 ha	45,55 WE	290
Tromsdorf	14	112	AM TROMSDORFER WEGE	0,4708 ha	33,71 WE	288
Tromsdorf	14	113	AM TROMSDORFER WEGE	1,0064 ha	69,88 WE	284
Tromsdorf	14	114	AM TROMSDORFER WEGE	0,9466 ha	63,28 WE	284
Tromsdorf	14	115	AM DORFE	0,4066 ha	27,22 WE	287
Tromsdorf	14	116	AM DORFE	0,2346 ha	16,31 WE	36
Tromsdorf	14	117	AM TROMSDORFER WEGE	0,2335 ha	2,33 WE	36
Tromsdorf	14	118	AM TROMSDORFER WEGE UND AM MITTELWEGE	1,1685 ha	83,99 WE	301
Tromsdorf	14	119	AM TROMSDORFER WEGE UND AM MITTELWEGE	2,1638 ha	152,27 WE	283
Tromsdorf	14	120	AM MITTELWEGE	2,3243 ha	151,45 WE	292
Tromsdorf	14	121	AM MITTELWEGE UND DAS WEIMARISCHE FELD	4,4042 ha	258,59 WE	306
Tromsdorf	14	122	DAS WEIMARISCHE FELD	2,5592 ha	158,16 WE	294
Tromsdorf	14	123	DAS WEIMARISCHE FELD	0,2353 ha	15,29 WE	294
Tromsdorf	14	124	AM DORFE	0,1724 ha	11,75 WE	36
Tromsdorf	14	125	AM MITTELWEGE	0,4358 ha	4,36 WE	36
Tromsdorf	14	126	AN DER POSTSTRASSE UND AM MITTELWEGE	2,5855 ha	149,12 WE	346
Tromsdorf	14	127	AN DER POSTSTRASSE UND AM MITTELWEGE	2,9816 ha	173,37 WE	291
Tromsdorf	14	128	AN DER POSTSTRASSE UND AM MITTELWEGE	4,6724 ha	276,04 WE	292
Tromsdorf	14	129	AN DER POSTSTRASSE UND AM MITTELWEGE	3,3881 ha	208,32 WE	286
Tromsdorf	14	130	AN DER POSTSTRASSE UND AM MITTELWEGE	5,1662 ha	321,06 WE	285
Tromsdorf	14	131	AN DER POSTSTRASSE UND AM MITTELWEGE	6,8961 ha	404,55 WE	303
Tromsdorf	14	132	POSTSTRASSE	0,8100 ha	8,10 WE	36
Tromsdorf	14	133	AN DER POSTSTRASSE UND SEENAER GRUND	6,5115 ha	392,40 WE	289
Tromsdorf	14	134	AN DER POSTSTRASSE UND SEENAER GRUND	2,7531 ha	168,48 WE	352

 <b>SACHSEN-ANHALT</b>	<b>Bodenordnung          Herrngosserstedt          Flurbereinigungsverzeichnis          Verzeichnis der Abfindungsflurstücke          laufende Bearbeitung</b>	<b>BLK015</b>

Gemarkung	Flur	Flurstück	Lage	Fläche	Wert	OrdnNr.
Tromsdorf	14	135	SEENAER GRUND	4,0257 ha	243,53 WE	344
Tromsdorf	14	136	SEENAER GRUND	2,5882 ha	149,77 WE	295
Tromsdorf	14	137	AN DER POSTSTRASSE	1,9083 ha	115,17 WE	25
Tromsdorf	14	138	AN DER POSTSTRASSE	4,9118 ha	292,99 WE	297
Tromsdorf	14	139	AN DER POSTSTRASSE	0,0611 ha	3,36 WE	296
Tromsdorf	14	140	AN DER POSTSTRASSE	0,6973 ha	41,28 WE	36
Tromsdorf	14	141	DAS SEENAER FELD	0,4222 ha	4,23 WE	36
Tromsdorf	14	142	DAS SEENAER FELD	0,1151 ha	7,44 WE	36
Tromsdorf	14	143	VON THÜSDORF NACH SEENA	0,0173 ha	0,26 WE	31
Tromsdorf	14	144	DAS SEENAER FELD	4,4454 ha	243,39 WE	333
Tromsdorf	14	145	DAS SEENAER FELD	1,1121 ha	60,23 WE	36
Tromsdorf	14	146	DAS SEENAER FELD	0,4632 ha	22,70 WE	333
Tromsdorf	14	147	DAS SEENAER FELD	1,0394 ha	54,86 WE	331
Tromsdorf	14	148	DAS SEENAER FELD	3,2557 ha	186,72 WE	321
Tromsdorf	14	149	DAS SEENAER FELD	0,5077 ha	27,38 WE	331
Tromsdorf	14	150	DAS SEENAER FELD	0,3187 ha	81,60 WE	318
Tromsdorf	14	151	OHNE ANGABE	0,0863 ha	22,10 WE	568
Tromsdorf	14	152	DAS SEENAER FELD	3,9602 ha	240,38 WE	305
Tromsdorf	14	153	DAS SEENAER FELD	1,9105 ha	110,98 WE	307
Tromsdorf	14	154	DAS SEENAER FELD	2,7775 ha	168,21 WE	332
Tromsdorf	14	155	DAS SEENAER FELD	1,4622 ha	88,76 WE	308
Tromsdorf	14	156	DAS SEENAER FELD	4,0815 ha	254,50 WE	352
Tromsdorf	14	157	DAS SEENAER FELD	1,4027 ha	86,88 WE	348
Tromsdorf	14	158	DAS SEENAER FELD UND IN DEN TEILCHEN	3,0048 ha	182,06 WE	316
Tromsdorf	14	159	IN DEN TEILCHEN	5,1830 ha	306,33 WE	330
Tromsdorf	14	160	IN DEN TEILCHEN	1,9767 ha	110,65 WE	311
Tromsdorf	14	161	IN DEN TEILCHEN	3,6835 ha	194,70 WE	306
Tromsdorf	14	162	VON THÜSDORF NACH REISDORF	0,5029 ha	5,03 WE	36
Tromsdorf	14	163	EMSENBACH	0,3886 ha	13,26 WE	36
Tromsdorf	14	164	EMSENBACH	0,2763 ha	9,22 WE	331
Tromsdorf	14	165	EMSENBACH	0,6554 ha	12,95 WE	36
Tromsdorf	14	166	SCHÖSSERWIESEN	0,3410 ha	23,87 WE	340
Tromsdorf	14	167	SCHÖSSERWIESEN	0,2239 ha	15,67 WE	321
Tromsdorf	14	168	TÜMPELWIESEN UND SCHÖSSERWIESEN	0,8269 ha	60,00 WE	331
Tromsdorf	14	169	TÜMPELWIESEN	0,7814 ha	60,95 WE	331
Tromsdorf	14	170	TÜMPELWIESEN	0,1802 ha	14,66 WE	36
Tromsdorf	14	171	UNTERWIESEN	0,6830 ha	57,28 WE	342
Tromsdorf	14	172	UNTERWIESEN	0,4405 ha	37,00 WE	323
Tromsdorf	14	173	UNTERWIESEN	0,5915 ha	49,50 WE	336
Tromsdorf	14	174	UNTERWIESEN	0,5119 ha	40,00 WE	328
Tromsdorf	14	175	UNTERWIESEN	0,3567 ha	27,11 WE	324
Tromsdorf	14	176	SCHÖSSERWIESEN	0,5707 ha	5,71 WE	36
Tromsdorf	14	177	EMSENBACH	0,0045 ha	0,04 WE	36
Tromsdorf	14	178	EMSENBACH	0,2778 ha	2,78 WE	36
Tromsdorf	14	179	EMSENBACH	0,1237 ha	5,42 WE	36
Tromsdorf	14	180	SCHÖSSERWIESEN	0,4061 ha	28,42 WE	340
Tromsdorf	14	181	SCHÖSSERWIESEN	0,0453 ha	0,45 WE	36
Tromsdorf	14	182	SCHÖSSERWIESEN	0,2083 ha	14,58 WE	340
Tromsdorf	14	183	SCHÖSSERWIESEN	0,0887 ha	6,21 WE	317
Tromsdorf	14	184	DIE BERGSTÜCKE UND DIE TÜMPELWIESEN	0,5058 ha	5,05 WE	36
Tromsdorf	14	185	DIE BERGSTÜCKE UND DIE TÜMPELWIESEN	0,0108 ha	0,76 WE	36
Tromsdorf	14	186	SCHÖSSERWIESEN	0,3143 ha	22,00 WE	332
Tromsdorf	14	187	SCHÖSSERWIESEN	0,1340 ha	9,38 WE	315
Tromsdorf	14	188	SCHÖSSERWIESEN	0,2693 ha	18,85 WE	333
Tromsdorf	14	189	SCHÖSSERWIESEN	0,0272 ha	0,27 WE	36
Tromsdorf	14	190	TÜMPELWIESEN UND SCHÖSSERWIESEN	0,4876 ha	33,96 WE	333
Tromsdorf	14	191	TÜMPELWIESEN UND SCHÖSSERWIESEN	0,6436 ha	31,79 WE	36
Tromsdorf	14	192	TÜMPELWIESEN	1,0011 ha	79,71 WE	321

 <b>SACHSEN-ANHALT</b>	<b>Bodenordnung          Herrngosserstedt          Flurbereinigungsverzeichnis          Verzeichnis der Abfindungsflurstücke          laufende Bearbeitung</b>	BLK015

Gemarkung	Flur	Flurstück	Lage	Fläche	Wert	OrdnNr.
Tromsdorf	14	193	TÜMPELWIESEN	0,0808 ha	6,25 WE	313
Tromsdorf	14	194	TÜMPELWIESEN	0,0803 ha	6,18 WE	309
Tromsdorf	14	195	TÜMPELWIESEN	0,5718 ha	43,19 WE	310
Tromsdorf	14	196	UNTERWIESEN	0,1404 ha	9,83 WE	36
Tromsdorf	14	197	UNTERWIESEN	0,1523 ha	10,66 WE	342
Tromsdorf	14	198	UNTERWIESEN	0,1949 ha	13,64 WE	323
Tromsdorf	14	199	UNTERWIESEN	0,3323 ha	23,26 WE	336
Tromsdorf	14	200	UNTERWIESEN	0,3905 ha	27,33 WE	328
Tromsdorf	14	201	UNTERWIESEN	0,3238 ha	22,67 WE	324
	Flur 14		144 Flurstücke	175,4256 ha	10.539,96 WE	
Gemarkung Tromsdorf			492 Flurstücke	616,7536 ha	35.670,60 WE	
Verfahrenssummen			992 Flurstücke	1.325,8119 ha	79.434,82 WE	