


|  |   |          |
|--|---|----------|
| <br><b>SACHSEN-ANHALT</b> | <b>Flurbereinigung<br/> Oechlitz (NBS)<br/> Flurbereinigungsverzeichnis<br/> Verfahrensflurstücke</b> | MQ010    |
|  |   | Anlage 1 |

### Gemarkung Schafstädt, Flur 2

4/13, 4/15

Flächengröße der beteiligten Flurstücke der Flur: 4,9791 ha  
Anzahl der beteiligten Flurstücke der Flur: 2

### Gemarkung Schafstädt, Flur 8

98/3, 107/65, 107/66

Flächengröße der beteiligten Flurstücke der Flur: 2,5944 ha  
Anzahl der beteiligten Flurstücke der Flur: 3

### Gemarkung Wünsch, Flur 4

9/5, 49, 50, 52/1, 53, 54, 55, 56, 57, 58, 59, 60, 61, 62, 63, 64, 65, 66, 67/3, 67/5, 68, 74, 75/1, 75/3, 76/1, 77/1, 78/1, 79/1, 80/1, 81/1, 82/1, 83/2, 83/3, 84, 85/1, 87/1, 88/1, 91/1, 92, 93/1, 93/2, 154/87, 298/42, 299/42, 300/43, 301/43, 305/45, 308/45, 309/46, 312/46, 313/47, 314/47, 319/47, 320/48, 321/69, 324/69, 325/70, 328/70, 329/71, 332/71, 333/72, 336/72, 337/87, 340/87

Flächengröße der beteiligten Flurstücke der Flur: 34,1410 ha  
Anzahl der beteiligten Flurstücke der Flur: 64

### Gemarkung Wünsch, Flur 5

1/1, 1/2, 3/1, 4, 5, 6/1, 6/2, 6/3, 6/4, 6/5, 6/6, 6/7, 6/8, 6/9, 6/10, 6/11, 6/12, 7, 8, 9, 11/1, 12/1, 13/2, 13/4, 14/3, 14/5, 14/6, 14/8, 15/3, 15/4, 15/5, 15/6, 15/7, 15/8, 15/9, 15/10, 17/1, 17/3, 18/1, 18/3, 19/1, 19/3, 20/7, 20/9, 23/2, 38/1, 39/2, 40/2, 41/2, 42/2, 43/2, 44/2, 45/2, 46/1, 48, 49, 50, 51/1, 53, 54, 55, 56, 57, 60/3, 64/1, 89/1, 90, 93/3, 93/4, 95/2, 97, 98/1, 99, 102, 104, 113/6, 114/6, 115/1, 116/1, 117/11, 118/11, 127/105, 128/103, 129/103

Flächengröße der beteiligten Flurstücke der Flur: 46,4786 ha  
Anzahl der beteiligten Flurstücke der Flur: 84

### Gemarkung Langeneichstädt, Flur 8


3/1, 5/1, 6, 8, 9, 12, 13/1, 18, 19, 22/2, 23/2, 25/10, 26/11, 27/2, 28/2, 29/7, 31/7, 32/7, 33/7, 34/4, 35/4, 37/7, 38/7, 39/1, 40/1

Flächengröße der beteiligten Flurstücke der Flur: 68,9550 ha  
Anzahl der beteiligten Flurstücke der Flur: 25

### Gemarkung Langeneichstädt, Flur 10

49, 50, 51/1, 55/1, 57, 58/1, 132/64, 133/64

Flächengröße der beteiligten Flurstücke der Flur: 48,2570 ha  
Anzahl der beteiligten Flurstücke der Flur: 8

|  |  |          |
|--|--|----------|
| <br><b>SACHSEN-ANHALT</b> | <b>Flurbereinigung<br/>Oechlitz (NBS)<br/>Flurbereinigungsverzeichnis<br/>Verfahrensflurstücke</b> | MQ010    |
|  |  | Anlage 1 |

### Gemarkung Langeneichstädt, Flur 11

4, 12/1, 13, 14, 16, 17, 18/1, 18/3, 18/4, 19, 21/1, 22/1, 22/2, 24/1, 24/2, 24/3, 24/4, 24/5, 24/6, 24/7, 24/9, 24/10, 24/11, 24/12, 35/1, 35/3, 37/23, 38/23, 61/24, 62/24, 63/24, 64/24, 66/24, 69/15, 77/11, 79/34, 80/24, 81/26, 82/27, 83/28, 84/29, 85/30, 86/30, 89/31, 91/30, 94/15, 95/15, 96/15, 105/35, 106/35, 107/35, 108/35, 109/35, 112/11, 113/24, 114/34, 115/26, 116/33, 117/31, 118/32, 119/30, 120/30, 121/32, 122/31, 123/33, 124/31, 125/33, 126/33, 127/31, 128/26, 129/34, 130/31, 131, 132

Flächengröße der beteiligten Flurstücke der Flur: 91,3684 ha  
Anzahl der beteiligten Flurstücke der Flur: 74

### Gemarkung Langeneichstädt, Flur 12

225/6, 225/9

Flächengröße der beteiligten Flurstücke der Flur: 1,2375 ha  
Anzahl der beteiligten Flurstücke der Flur: 2

### Gemarkung Langeneichstädt, Flur 18

46, 47, 48, 64, 65, 66, 67, 68, 69, 70/1, 72/1, 72/2, 74/1, 77/1, 78/1, 82/1, 86/1, 90/1, 90/2, 94/1, 94/2, 94/3, 94/4, 98/1, 102, 103, 105, 106, 107, 108/1, 111/2, 111/3, 112/1, 113, 115/1, 115/2, 115/3, 156/97, 157/97, 172/71, 175/49, 176/50, 177/51, 178/52, 215/72, 216/72, 217/72, 234/45, 235/98, 240/116, 241/117, 242/118, 244/119, 281/104, 282/104, 283/104, 284/98, 286/115, 287/98, 288/100, 289/116, 290/117, 291/118, 292/119, 293/116, 294/99, 295/98, 296/100

Flächengröße der beteiligten Flurstücke der Flur: 55,2738 ha  
Anzahl der beteiligten Flurstücke der Flur: 68


### Gemarkung Oechlitz, Flur 1

2, 3/1, 3/2, 4/1, 4/2, 5/1, 9/1, 9/2, 9/3, 9/4, 9/5, 9/7, 9/8, 9/9, 9/10, 9/11, 9/12, 9/13, 9/14, 17/1, 17/2, 17/3, 17/4, 19/1, 19/2, 19/3, 19/4, 19/5, 19/6, 19/7, 20/1, 22/1, 24, 26/1, 28/1, 28/2, 30/1, 32/1, 33/1, 34, 35, 36, 37, 38, 40/1, 43/1, 44/1, 47, 48, 49, 50, 52/1, 54/1, 57, 58, 59/1, 60, 61/1, 63, 64, 65, 66, 67, 68, 69/1, 70/1, 71, 73, 74, 75, 76, 77, 78, 79, 80, 81, 82, 83/1, 86, 87/1, 87/2, 87/4, 87/5, 88, 89, 91, 92, 93, 94, 95/1, 97, 98, 99, 100, 101, 102/1, 102/2, 104, 105, 107/1, 108/1, 110, 111, 112, 113, 114/1, 116, 117, 123/18, 124/18, 125/55, 126/55, 127/56, 128/72, 129/72, 136/39, 157/28, 158/28, 161/28, 164/28, 167/33, 168/33, 169/33, 170/33, 171/33, 172/33, 181/85, 182/85, 183/85, 184/32, 187/4, 188/31, 189/31, 190/31, 191/31, 193/3, 194/3, 196/3, 197/1, 198/25, 199/25, 200/25

Flächengröße der beteiligten Flurstücke der Flur: 222,2633 ha  
Anzahl der beteiligten Flurstücke der Flur: 142

### Gemarkung Oechlitz, Flur 2

1, 3, 4, 5, 6/1, 6/2, 6/3, 6/4, 7, 8, 10/1, 11, 13/1, 16/1, 17, 19/1, 23/1, 24/1, 27/1, 28, 29, 30, 31, 32, 33, 34/1, 36/1, 38, 39, 40/1, 41/1, 42, 43, 44, 45/1, 46/1, 47, 48/1, 49, 50, 52/1, 53, 57/1, 57/2, 58/1, 60/1, 61/1, 61/2, 62/1, 62/2, 63/1, 63/2, 63/3, 63/4, 65, 68/2, 68/3, 68/4, 68/5, 68/7, 68/9, 68/10, 68/11, 68/12, 68/13, 72, 73/1, 76/1, 95, 99/6, 104, 105, 106, 111, 192, 193/1, 193/2, 194/1, 195, 196, 197, 198, 199, 200, 203, 204, 205, 206/1, 207, 208, 209, 210, 211/1, 213, 215/1, 217/1, 218, 219, 220, 221, 222, 223, 224, 225/1, 225/2, 226, 227, 229/2, 229/3, 231/2, 231/3, 232, 233, 234, 235, 236, 237, 238, 239/1, 242/1, 246, 256/51, 267/244, 269/244,

|  |  |                 |
|--|--|-----------------|
| <br><b>SACHSEN-ANHALT</b> | <b>Flurbereinigung<br/>Oechlitz (NBS)<br/>Flurbereinigungsverzeichnis<br/>Verfahrensflurstücke</b> | <b>MQ010</b>    |
|  |  | <b>Anlage 1</b> |

270/244, 271/244, 281/243, 282/243, 354/245, 355/245, 356/245, 359/244, 360/244, 368/93, 369/93, 391/66, 392/64, 430/103, 433/51, 434/51, 435/51, 436/242, 451/59, 476/58, 502/34, 521/37, 522/27, 523/24, 527/27, 528/27, 529/27, 545/14, 546/15, 551/20, 552/21, 553/22, 556/18, 560/58, 569/54, 570/54, 571/54, 572/55, 573/55, 574/55, 575/55, 576/55, 577/71, 578/71, 579/71, 581/61, 611, 612, 613, 614, 616, 618

Flächengröße der beteiligten Flurstücke der Flur: 143,8724 ha  
Anzahl der beteiligten Flurstücke der Flur: 176

### Gemarkung Oechlitz, Flur 3

17/10, 17/11, 17/12, 17/34, 18/1, 18/2, 19, 20/2, 20/3, 21

Flächengröße der beteiligten Flurstücke der Flur: 14,3385 ha  
Anzahl der beteiligten Flurstücke der Flur: 10

### Gemarkung Oechlitz, Flur 4

1/1, 2, 3, 4/2, 5/1, 5/4, 6/4, 6/5, 6/6, 6/7, 8/2, 10/1, 11/1, 12/4, 13/3, 15/2, 15/3, 16, 19/1, 21/2, 21/3, 21/4, 25/1, 25/2, 26, 27/1, 86/19, 87/19, 110/7, 135/18, 136/18, 137/18, 165/14, 166/14, 169/15, 170/15

Flächengröße der beteiligten Flurstücke der Flur: 72,8497 ha  
Anzahl der beteiligten Flurstücke der Flur: 36

### Gemarkung Oechlitz, Flur 5

1/2, 3/2, 4/1, 5/1, 8/2, 12/1, 12/2, 16/2, 17/1, 52/1, 52/2, 57, 58, 59, 61, 64, 65, 66, 67, 119/56, 120/56, 140, 145

Flächengröße der beteiligten Flurstücke der Flur: 77,7227 ha  
Anzahl der beteiligten Flurstücke der Flur: 23

### Gemarkung Oechlitz, Flur 8

67/1, 67/3, 67/5, 67/7, 67/10, 67/11, 67/14, 67/15, 67/17, 67/19, 68/1, 68/3, 68/4, 69/1, 69/4, 70, 71, 72, 73/1, 73/2, 74/1, 77, 78, 79, 80, 82, 84, 85/1, 85/2, 87, 88, 89, 90/2, 92, 93, 95/81, 96/81, 169/94, 170/94, 171, 172, 173

Flächengröße der beteiligten Flurstücke der Flur: 14,5695 ha  
Anzahl der beteiligten Flurstücke der Flur: 42

### Gemarkung Oechlitz, Flur 10

247, 248, 263, 264, 265, 266, 277

Flächengröße der beteiligten Flurstücke der Flur: 6,7664 ha  
Anzahl der beteiligten Flurstücke der Flur: 7

### Verfahren

Flächengröße der beteiligten Flurstücke am Verfahren: 905,6673 ha  
Anzahl der beteiligten Flurstücke am Verfahren: 766