	<b>Bodenordnung Schnellroda Flurbereinigungsverzeichnis Verfahrensflurstücke laufende Bearbeitung</b>	MQ0070

#### Gemarkung Mücheln, Flur 1

1, 3, 4, 5, 9, 10, 11, 12, 14, 30/4, 32, 33/1, 33/2, 37/3, 41/2, 42/2, 43/6, 44/6, 45/7, 46/7, 47/8, 48/8, 75/13, 76/34, 81, 82, 83

Flächengröße der beteiligten Flurstücke der Flur: 20,4199 ha  
Anzahl der beteiligten Flurstücke der Flur: 27

#### Gemarkung Mücheln, Flur 2

12, 13, 14, 18/1, 49/15, 50/15, 81/27

Flächengröße der beteiligten Flurstücke der Flur: 6,3350 ha  
Anzahl der beteiligten Flurstücke der Flur: 7

#### Gemarkung Mücheln, Flur 4

118/10

Flächengröße der beteiligten Flurstücke der Flur: 0,6050 ha  
Anzahl der beteiligten Flurstücke der Flur: 1

#### Gemarkung Mücheln, Flur 25

2, 4/4, 8/1, 8/2, 10/1, 15/1, 18/1, 21/1, 25/1, 27/1, 27/3, 27/8, 29/1, 30/1, 31/8, 35/5, 35/6, 35/7, 35/9, 42/1, 42/2, 42/3, 47/18, 47/22, 47/23, 47/24, 47/25, 47/29, 47/30, 47/37, 47/38, 47/41, 47/58, 50/5, 56/4, 56/6, 69/6, 84/6, 85/6, 86/12, 93/3, 94/5, 95/5, 96/6, 97/6, 98/8, 99/9, 100/8, 101/12, 102/12, 103/13, 104/14, 106/19, 107/21, 108/21, 109/22, 110/22, 111/23, 112/23, 115/3, 116/3, 117/5, 119/24, 127/9, 168/27, 181, 192, 193, 198, 199

Flächengröße der beteiligten Flurstücke der Flur: 58,6521 ha  
Anzahl der beteiligten Flurstücke der Flur: 70

#### Gemarkung Albersroda, Flur 1

10/5, 12/4, 13/2, 14/2, 15/2, 30, 31, 33/1, 35, 38/1, 39/1, 40, 41/2, 41/3, 41/4, 43/1, 43/2, 43/3, 43/4, 44/1, 46/1, 70/34, 77/36, 78/34, 79/37, 82/39, 85/41, 86/41, 87/41, 90/41, 91/42, 96/47, 111/46, 119/43

Flächengröße der beteiligten Flurstücke der Flur: 67,2000 ha  
Anzahl der beteiligten Flurstücke der Flur: 34

#### Gemarkung Albersroda, Flur 2


6/1, 9/1, 15, 16/1, 16/2, 18, 65, 67, 70/1, 87, 88/1, 88/2, 88/3, 89, 91/1, 92, 93, 94, 96/1, 98, 99/1, 99/2, 100, 101/1, 101/2, 102, 108, 109/1, 116, 118/1, 155/109, 163/95, 166/63, 167/63, 173/1, 174/2, 175/3, 176/4, 179/7, 182/9, 186/11, 188/13, 189/14, 191/17, 197/109, 198/115, 199/109, 200/119, 221/63, 222/66, 225/70, 226/71, 229/64, 230/72, 235/12, 236/12, 239/38, 249, 250, 253, 255

Flächengröße der beteiligten Flurstücke der Flur: 135,3853 ha  
Anzahl der beteiligten Flurstücke der Flur: 61

#### Gemarkung Albersroda, Flur 4

14/1, 15/1, 151/13

Flächengröße der beteiligten Flurstücke der Flur: 6,3397 ha  
Anzahl der beteiligten Flurstücke der Flur: 3

 <b>SACHSEN-ANHALT</b>	<b>Bodenordnung</b> <b>Schnellroda</b> <b>Flurbereinigungsverzeichnis</b> <b>Verfahrensflurstücke</b> <b>laufende Bearbeitung</b>	<b>MQ0070</b>

#### Gemarkung Albersroda, Flur 6

1, 2, 3, 4, 5, 6, 7, 8/1, 8/2, 10, 12/1, 13, 14/1, 14/2, 14/3, 14/4, 15, 16, 17, 18, 19, 20, 21, 22, 23, 24, 25, 26, 27, 28, 29, 30, 31, 32/9, 33/9, 34/9

Flächengröße der beteiligten Flurstücke der Flur: 42,7185 ha  
Anzahl der beteiligten Flurstücke der Flur: 36

#### Gemarkung Schnellroda, Flur 2

11, 12, 13/1, 14/1, 14/2, 15/1, 15/2, 15/3, 15/4, 15/5, 17/1, 17/2, 19/3, 19/4, 20/1, 26/1, 26/2, 55/1, 56/1, 56/2, 59/1, 59/2, 60/1, 61/1, 61/2, 61/3, 61/4, 62/2, 62/3, 62/4, 62/5, 62/6, 63, 64/2, 64/3, 64/4, 74, 85/1, 88/1, 91/1, 91/2, 91/3, 91/4, 92, 93, 95/1, 97/1, 101/1, 101/2, 102, 175/14, 219/94, 272/83, 275/89, 276/90, 278/96, 315/75, 317/87, 321/3, 324/1, 352/73, 353/73, 354/73, 361/54, 394/62, 398/62, 399/62, 400/62, 407/62, 408/100, 409/100, 417/17, 418/17, 422/56, 423/57, 424/57, 426/61, 427/61, 460, 461, 463, 465, 467, 469, 471, 472, 473, 474

Flächengröße der beteiligten Flurstücke der Flur: 175,1886 ha  
Anzahl der beteiligten Flurstücke der Flur: 88

#### Gemarkung Schnellroda, Flur 3

4/7, 4/8, 4/9, 4/10, 4/11, 4/12, 4/13, 4/21, 4/22, 4/23, 25, 26, 27, 28/1, 29/2, 29/3, 30, 31, 33/1, 34/1, 35/1, 36/1, 36/2, 36/3, 37, 38, 40/1, 40/2, 40/3, 41, 42, 43, 44, 46/1, 47, 56/23, 58/28, 64/35, 65/35, 72/32, 75/33, 76/34, 77/34, 81/23, 82/23, 92/3, 103/1, 107/24, 108/24, 109, 110, 114, 115, 117

Flächengröße der beteiligten Flurstücke der Flur: 67,0246 ha  
Anzahl der beteiligten Flurstücke der Flur: 54

#### Gemarkung Schnellroda, Flur 4

6, 7, 8/1, 10, 16/1, 17, 19/1, 20/1, 22/1, 24/1, 25, 26, 27, 28, 29, 30, 31/1, 33, 34

Flächengröße der beteiligten Flurstücke der Flur: 36,1084 ha  
Anzahl der beteiligten Flurstücke der Flur: 19

#### Gemarkung Schnellroda, Flur 5

3, 4, 5, 6, 7, 8, 9, 10, 11/1, 12, 13/1, 16, 22, 23, 24, 25, 27, 28, 29, 33, 34, 35/1, 37, 38, 40, 41, 42

Flächengröße der beteiligten Flurstücke der Flur: 20,8503 ha  
Anzahl der beteiligten Flurstücke der Flur: 27

#### Gemarkung Oechlitz, Flur 2

129/2, 130/2, 606/120

Flächengröße der beteiligten Flurstücke der Flur: 7,8044 ha  
Anzahl der beteiligten Flurstücke der Flur: 3


#### Gemarkung Oechlitz, Flur 3

2, 3, 5/1, 5/2, 5/3, 5/4, 5/6, 7/15, 7/16, 17/33, 17/35, 22, 23, 24, 62/17, 68/6

Flächengröße der beteiligten Flurstücke der Flur: 62,8624 ha  
Anzahl der beteiligten Flurstücke der Flur: 16

#### Gemarkung Oechlitz, Flur 4

4/1, 5/3, 6/2, 6/3, 8/1, 11/2, 12/1, 12/3, 13/1, 13/2, 15/1, 17, 31/1, 31/3, 31/4, 32, 33, 34/1, 36, 38/1,

 <b>SACHSEN-ANHALT</b>	<b>Bodenordnung Schnellroda Flurbereinigungsverzeichnis Verfahrensflurstücke laufende Bearbeitung</b>	<b>MQ0070</b>

39/1, 40, 41, 42, 43/1, 43/2, 49, 53/1, 55, 56/1, 57/1, 58/1, 59/1, 61/1, 63/1, 64/1, 65/1, 66/1, 67, 68/1, 68/2, 69, 70, 72/1, 73/1, 74/1, 74/2, 74/3, 75/1, 75/2, 75/3, 76/1, 96/56, 113/31, 114/31, 140/43, 151/71, 152/71, 153/52, 155/53, 156/51, 163/37, 164/37, 177/75, 179/68, 180/68, 189/72, 190/73, 194/74, 195/74, 197/64, 198/65, 199/65, 200/77, 201/77, 203/58, 205/13, 214/1, 216, 218/1, 219, 220, 221, 224, 226/50

Flächengröße der beteiligten Flurstücke der Flur: 150,8359 ha  
Anzahl der beteiligten Flurstücke der Flur: 85

#### Gemarkung Oechlitz, Flur 5

1/3, 3/3, 8/3, 12/3, 16/3, 17/2, 18, 19, 20, 22/1, 23, 24, 25, 26/1, 30, 31/1, 33/1, 33/2, 41/1, 51/1, 53/1, 53/2, 53/3, 53/4, 53/5, 71/54, 114/55, 115/55, 134/48, 135, 136, 137, 138, 139

Flächengröße der beteiligten Flurstücke der Flur: 97,3248 ha  
Anzahl der beteiligten Flurstücke der Flur: 34

#### Gemarkung Oechlitz, Flur 6

1, 2, 3, 4, 5, 6, 7, 8, 9, 10, 11, 12, 13, 14, 15, 16, 17

Flächengröße der beteiligten Flurstücke der Flur: 47,9228 ha  
Anzahl der beteiligten Flurstücke der Flur: 17

#### Gemarkung Oechlitz, Flur 7

1, 2/1, 3/1, 5, 6, 24/5, 25/7, 25/8, 25/9, 29, 30, 31, 32, 34/1, 37/1, 39/1, 40, 41, 43, 46/2, 46/3, 46/4, 48/1, 48/2, 49, 50/1, 50/3, 50/4, 50/5, 50/6, 51/1, 54, 55/1, 57/1, 58/1, 59/2, 59/3, 62/8, 65, 66/2, 75, 76/1, 76/2, 78/1, 79/1, 82/3, 82/4, 83/1, 83/2, 85/1, 86, 201/7, 203, 205, 206, 207, 208, 209, 210/2, 212/2, 212/4, 215, 216, 217, 218

Flächengröße der beteiligten Flurstücke der Flur: 109,1747 ha  
Anzahl der beteiligten Flurstücke der Flur: 65

#### Gemarkung Oechlitz, Flur 8

17/1, 17/2, 17/3, 18/1, 18/2, 18/3, 19/1, 19/3, 19/4, 20/1, 20/3, 21/1, 21/3, 22/2, 23/2, 23/4, 23/5, 23/6, 23/8, 23/9, 25, 26, 27, 28, 29, 30/2, 30/3, 31/2, 32/2, 32/3, 33/2, 33/3, 34/2, 34/3, 36/1, 37/1, 40/1, 42, 44/1, 46/3, 47, 50/1, 54/1, 55, 56, 57, 58/1, 60, 61, 62, 63, 64, 65, 66, 67/9, 67/12, 67/13, 67/16, 67/18, 67/20, 68/5, 69/3, 128/16, 129/17, 133/19, 134/20, 137/21, 138/22, 141/23, 142/24, 152/94, 154/24, 168/24, 174

Flächengröße der beteiligten Flurstücke der Flur: 42,7319 ha  
Anzahl der beteiligten Flurstücke der Flur: 74

#### Gemarkung Oechlitz, Flur 9

1/1, 1/2, 1/3, 1/5, 1/6, 1/7, 2/1, 2/2, 2/3, 2/5, 3/1, 3/2, 3/4, 4, 5/1, 5/2, 6, 7, 8, 9

Flächengröße der beteiligten Flurstücke der Flur: 24,1560 ha  
Anzahl der beteiligten Flurstücke der Flur: 20


#### Gemarkung Oechlitz, Flur 10

246

Flächengröße der beteiligten Flurstücke der Flur: 0,4239 ha  
Anzahl der beteiligten Flurstücke der Flur: 1

#### Gemarkung Oechlitz, Flur 11

Stand 03.03.2021	Amt für Landwirtschaft, Flurneuordnung und Forsten Süd (Flurbereinigungs- und Flurneuordnungsbehörde) Müllnerstraße 59, 06667 Weißenfels	Seite: 3
---------------------	---	----------

	<b>Bodenordnung Schnellroda Flurbereinigungsverzeichnis Verfahrensflurstücke laufende Bearbeitung</b>	MQ0070

8, 25, 135, 136, 137, 139, 140, 141, 142, 143, 144, 145, 146, 147

Flächengröße der beteiligten Flurstücke der Flur: 9,3414 ha  
Anzahl der beteiligten Flurstücke der Flur: 14

#### **Gemarkung Steigra, Flur 8**

2, 3, 4/5, 5, 6/1, 6/2, 7, 8, 9, 10/1, 12/1, 13, 14/1, 16/4, 16/5, 17, 18, 19/1, 20/1, 21, 22/1, 23, 25/1, 26/1, 29/2, 29/3, 31, 32, 33/1, 37, 42, 43/1, 44/1, 44/2, 44/3, 45/1, 47/1, 48/2, 48/3, 50/1, 51/1, 58, 59, 60, 86/29, 97/52, 109/29, 114/53, 115/53, 122/46, 138/33, 168/46, 169/46, 172/15, 173/15, 174/15, 175/15, 176/30, 177/30, 189, 192, 194, 199, 200

Flächengröße der beteiligten Flurstücke der Flur: 100,0474 ha  
Anzahl der beteiligten Flurstücke der Flur: 64

#### **Gemarkung Steigra, Flur 9**

47/1, 48/3, 66/1, 68/1, 69, 70, 72/1, 73/5, 74/4, 75/5, 77/9, 81, 82, 83, 84, 85, 86, 87/1, 88/1, 89/1, 91, 93, 94, 95, 96, 180/67, 181/67, 190/97, 191/97, 193/97, 196/97, 197/97, 200/92, 201/92

Flächengröße der beteiligten Flurstücke der Flur: 45,8590 ha  
Anzahl der beteiligten Flurstücke der Flur: 34

#### **Gemarkung Kalzendorf, Flur 2**

35, 36/2, 38, 40/1, 41/1, 41/2, 41/3, 42, 44/1, 46/2, 46/3, 47, 48, 49, 50, 51, 52, 53, 54, 55, 56/1, 58/1, 59, 66, 67, 68, 69, 70, 156/36

Flächengröße der beteiligten Flurstücke der Flur: 30,9880 ha  
Anzahl der beteiligten Flurstücke der Flur: 29

#### **Gemarkung Karsdorf, Flur 7**

130, 240, 241, 242, 243, 244, 245, 246, 247, 248, 249, 250, 251, 252, 253, 254, 255, 256, 257, 258, 259, 260

Flächengröße der beteiligten Flurstücke der Flur: 16,3123 ha  
Anzahl der beteiligten Flurstücke der Flur: 22

#### **Verfahren**

Flächengröße der beteiligten Flurstücke am Verfahren: 1.382,6123 ha  
Anzahl der beteiligten Flurstücke am Verfahren: 905